




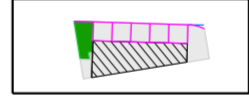

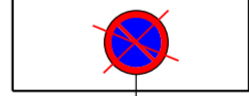
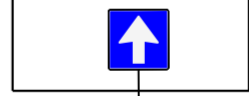



LEGENDA

-  **Aanbrengen/uitbreiden plantvak**
conform beplantingsplan als bijlage
totaal +42 m2 verdeeld over 4 vlakken
-  **Uitbreiding trottoir**
tegels, 30x30 grijs
totaal +46m2 tegelverharding, inclusief dikke tegels
-  **Aanpassing/uitbreiding trottoir**
8cm dikke tegels, 30x30, grijs
-  **Bestaand invalidenafritje**
xxx
xxx
-  **Nieuw invalidenafritje**
conform standaarddetail J-17 of J-18
-  **Uitritblokken 1 meter diep**
conform standaarddetail J09-1
-  **Parkeerstrookaanduiding en vakindeling**
wegverf
-  **Verkeersbord**
te verwijderen
-  **Verkeersbord**
nieuw of te verplaatsen
-  **Xxx**
Xxx

wijzigingsdata	
1	9-2-2024
2	
3	
4	
5	



sector:
Ruimtelijke Expertise
afdeling:
Verkeer, Milieu en Duurzaamheid

Instellen verplichte rijrichting

Hermelijnsstraat, Dasstraat en Fluwijnstraat
Drempelprojecten onderhoud

projectnr: 724-00	datum: 8 -2 -2024	status: Schets Ontwerp	document code:
formaat: A2	get.: Richard Gielen	sequence: 0	VKO-20210052
schaal:	gez.:		model: ST 1_1