

23.04 - Commandeurspolder - Nieuwe Brug 2 publiceerbaar

Uw verzoek

Ingediend bij	Hoogheemraadschap van Delfland
Soort	Aanvraag vergunning
Activiteit(en)	Brug plaatsen of vervangen
Doel	Definitief
Status	Ingediend
Verzoeknummer(s)	20240528 01102 000 (ingediend op 28-05-2024)

Project

Naam van dit project

23.04 - Commandeurspolder - Nieuwe Brug

Projectomschrijving

In opdracht van Hoogheemraadschap Delfland realiseren wij gemaal Commandeurspolder, zie vergunning: Z2023-00000174. Het vernieuwen van de brug is onderdeel van dit project.

Gedurende de sloop en realisatie van de brug zal er een tijdelijke brug staan, hier is reeds een aparte vergunning voor aangevraagd, met aanvraagnummer: 8133085/Z-23-105914.

Locatie

Teken een gebied op de kaart

Algemeen

U kunt een bijlage toevoegen over het contact met anderen over uw plannen.

Geen documenten.

Voeg als bijlage toe: gegevens over de grens van de locatie.

Geen documenten.

Contact met anderen over uw plannen

Heeft u contact gehad met anderen over uw plannen?

Ja

Hoe heeft u anderen betrokken bij uw plannen?

geen openbare informatie

Welke reacties heeft u gekregen?

geen openbare informatie

Verzoek

Geef uw verzoek een naam

23.04 - Commandeurspolder - Nieuwe Brug 2

Toelichting op uw verzoek

geen openbare informatie

Uw referentienummer

geen openbare informatie

Hierbij verklaar ik alle vragen naar waarheid te hebben ingevuld.

Ja

Is er informatie die u later pas opstuurt? Geef hier dan aan welke informatie dat is. Geef ook aan waarom u die pas later opstuurt.

geen openbare informatie

Is er informatie die u niet opstuurt? Geef dan aan waarom. Bijvoorbeeld omdat u die al eerder heeft ingestuurd.

geen openbare informatie

Uw gegevens

E-mailadres en telefoonnummer initiatiefnemer

E-mailadres

geen openbare informatie

Telefoonnummer

geen openbare informatie

Gegevens vestiging of bedrijf initiatiefnemer

KVK-nummer

35021469

Vooraf ingevuld antwoord.

Handelsnaam

Gebr. Beentjes GWW

Het vooraf ingevulde antwoord is gewijzigd. Dit was 'Gebr. Beentjes Grond- Weg- en Waterbouw B.V.'.

RSIN

009009395

Vooraf ingevuld antwoord.

Adresgegevens bedrijf initiatiefnemer

Straatnaam

Geesterweg

Vooraf ingevuld antwoord.

Huisnummer

6

Vooraf ingevuld antwoord.

Huisletter

-

Huisnummertoevoeging

-

Postcode

1911NB

Vooraf ingevuld antwoord.

Plaats

Uitgeest

Vooraf ingevuld antwoord.

Is het postadres hetzelfde als het hoofdadres?

Ja

Vooraf ingevuld antwoord.

Contactpersoon**Wilt u een contactpersoon voor deze aanvraag of melding opgeven?**

Ja

Functie contactpersoon

Werkvoorbereider

Voorletters

geen openbare informatie

Voorvoegsel

geen openbare informatie

Achternaam

geen openbare informatie

E-mailadres

geen openbare informatie

Telefoonnummer

geen openbare informatie

Wat voor adres wilt u opgeven als postadres?

binnenlands adres

Straatnaam

geen openbare informatie

Huisnummer

geen openbare informatie

Huisletter

geen openbare informatie

Huisnummertoevoeging

geen openbare informatie

Postcode

geen openbare informatie

Plaats

geen openbare informatie

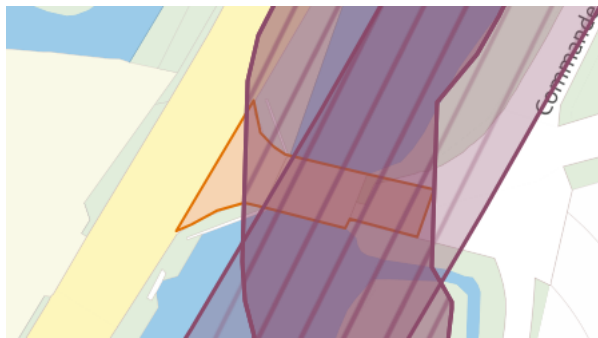
Vragen en antwoorden

Brug plaatsen of vervangen

Bekijk de kaart hieronder. Gaat u de activiteit doen in het paarse (gearceerde) vlak?

ja

Het vooraf ingevulde antwoord is gewijzigd. Dit was 'deels'.



Bekijk de kaart hieronder. Gaat u de activiteit doen in het paarse (gearceerde) vlak?

ja

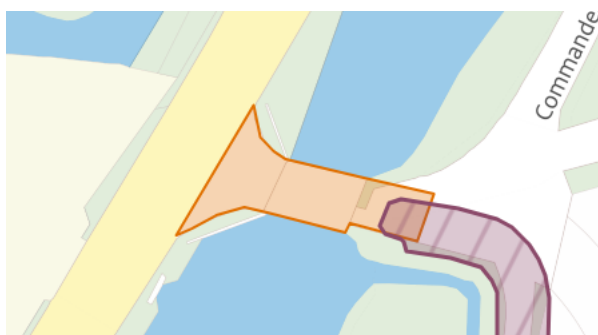
Het vooraf ingevulde antwoord is gewijzigd. Dit was 'deels'.



Bekijk de kaart hieronder. Gaat u de activiteit doen in het paarse (gearceerde) vlak?

deels

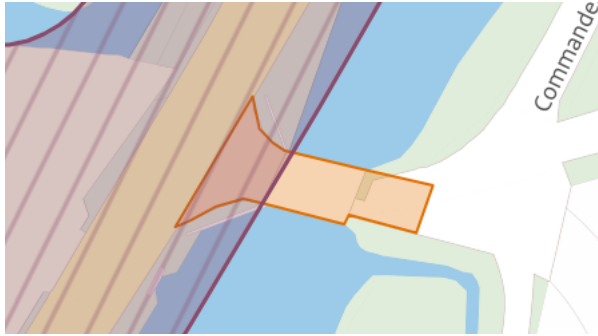
Vooraf ingevuld antwoord.



Bekijk de kaart hieronder. Gaat u de activiteit doen in het paarse (gearceerde) vlak?

ja

Het vooraf ingevulde antwoord is gewijzigd. Dit was 'deels'.



Bekijk de kaart hieronder. Gaat u de activiteit doen in het parse (gearceerde) vlak?
deels

Voraf ingevuld antwoord.



Geef aan of het om een nieuwe aanvraag gaat of om het wijzigen van een bestaande vergunning.

Nieuwe aanvraag

Geef een omschrijving van de werkzaamheden.

Bouw nieuwe brug ter vervanging van oude brug.

Geef de verwachte startdatum.

01-04-2025

Geef de verwachte einddatum.

07-07-2025

Geef een omschrijving van de bruglengte en een omschrijving van de brugbreedte.

Bruglengte is 9m en de brugbreedte is 4,4m

Geef een omschrijving van de brughoogte ten opzichte van het waterpeil en een omschrijving van de brughoogte ten opzichte maaiveld.

Brughoogte t.o.v. waterpeil is 0.95m en t.o.v. maaiveld +1 NAP

Bijlagen

Brug plaatsen of vervangen

Voeg een situatietekening toe van de werkzaamheden.

Document	Vertrouwelijk
23.04-TEK-DO-2.1001_ Overzichtstekening_DO-Brug over Zuidgaag_DEFINITIEF.pdf	Nee
23.04-TEK-DO-2.1002_ Overzichtstekening_DO-Brug over Zuidgaag_DEFINITIEF.pdf	Nee

Voeg een omschrijving toe van de afwerking of inrichting taluds, oever en brughoofden.

Geen documenten.

Voeg een constructietekening toe van de werkzaamheden.

Document	Vertrouwelijk
WIL026437-DO-RAP-0001-1.0 Brug Commandeurskade.pdf	Nee

Voeg een stabiliteitsberekening van de dijk toe.

Document	Vertrouwelijk
R240101 Commandeurspolder - Memo stabiliteit Commandeurskade irt damwandstelling.pdf	Nee