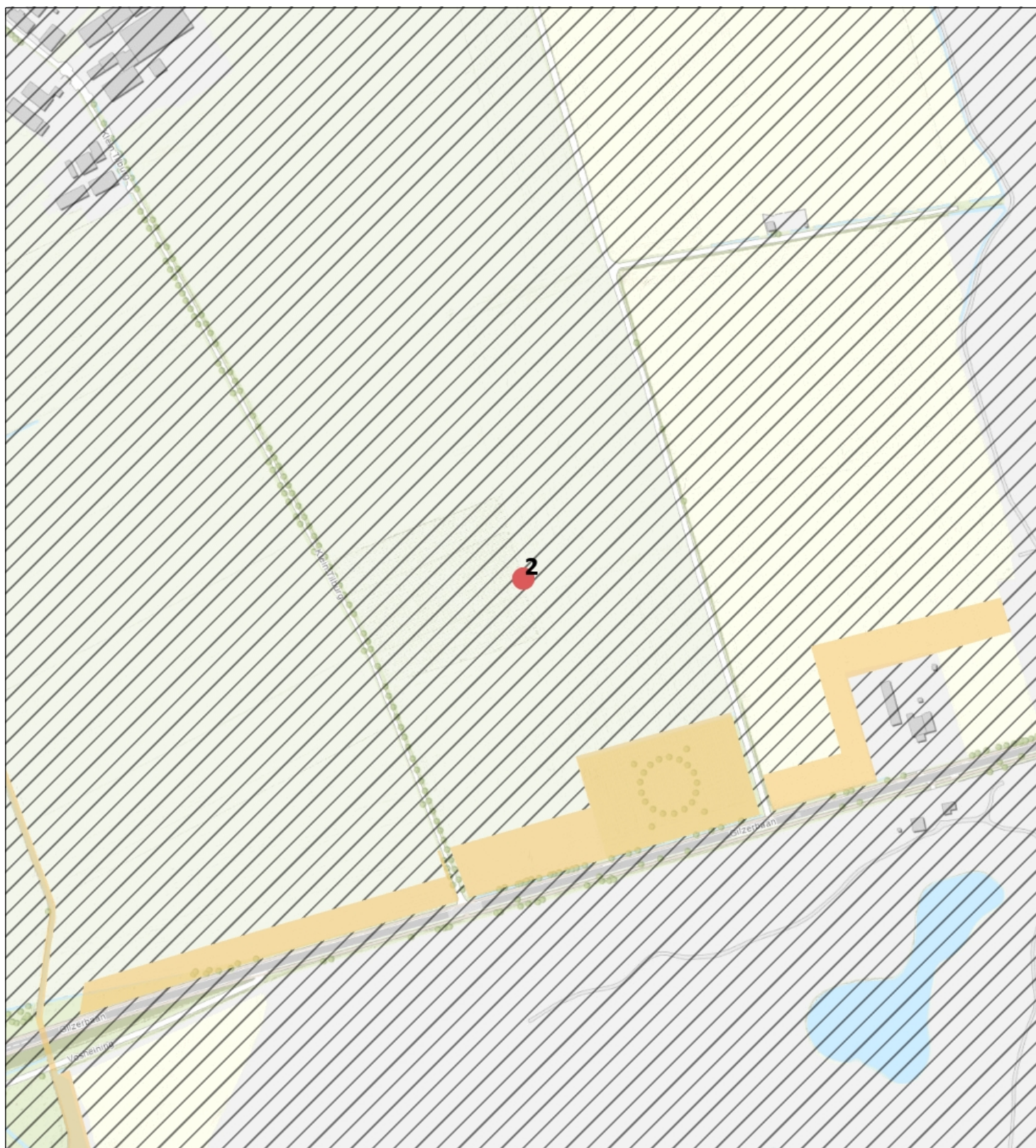







Tekening bij Watervergunning grondwateronttrekking beregning



-  Attentiegebied
-  Beperkt beschermd gebied
-  Beschermd gebied
-  Invloedsgebied Natura2000
-  Topo

Kenmerken v/d vergunning:

Registratienummer:
20266

Coördinaten put:
X: 127106
Y: 395792



Proces:
Vergunningen

Datum: 21-05-2024

Teknr.: 20266 - 2

Schaal: 1:5,000

