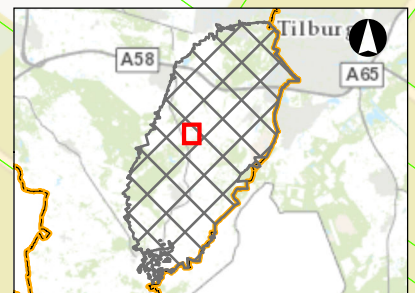
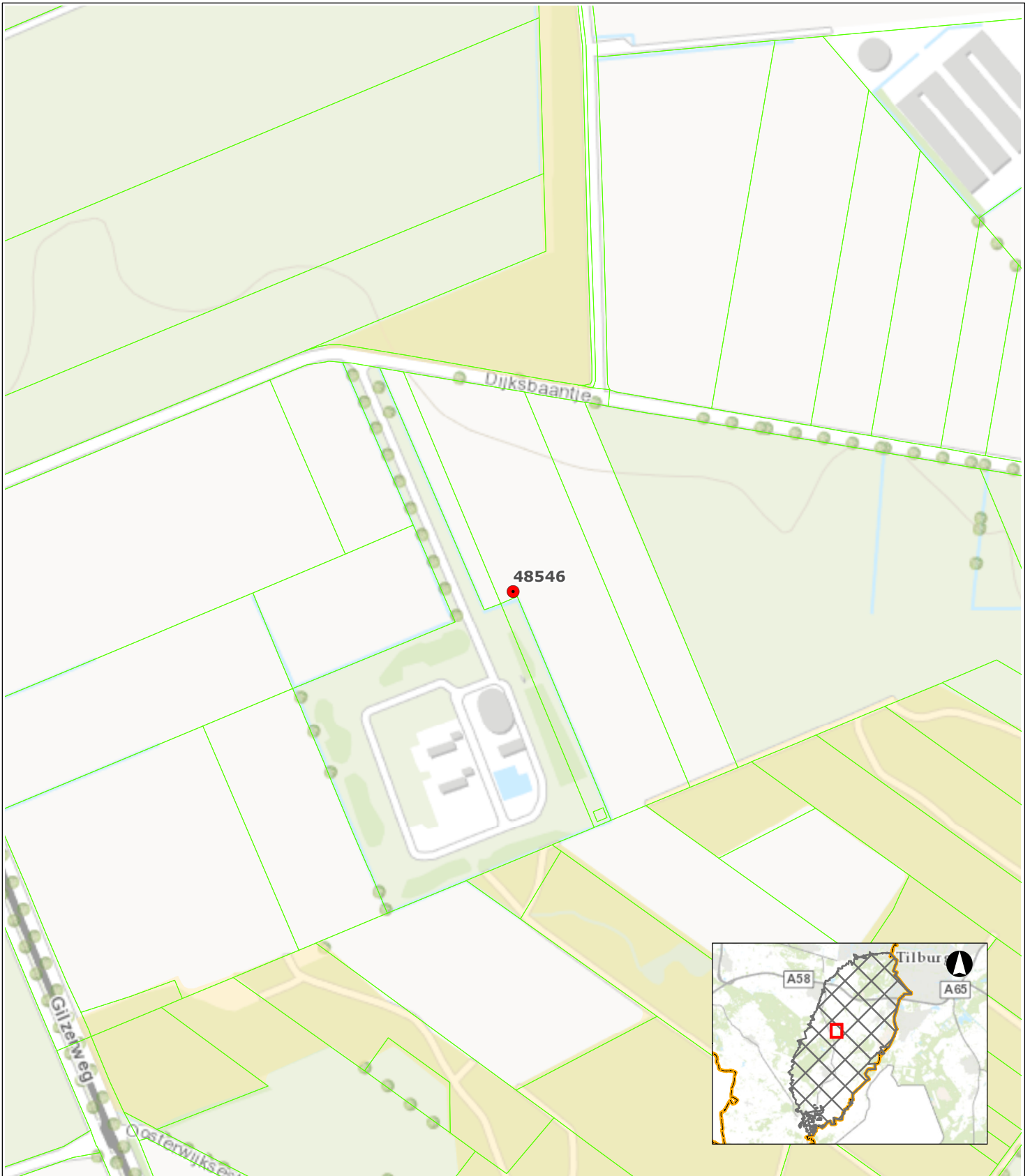








Tekening bij Watervergunning grondwateronttrekking beregning



-  Grondwaterput met putnummer
-  Perceelsgrenzen
-  Beschermd gebied waterhuishouding
-  Beperkt beschermd gebied
-  Attentiegebied
-  Invloedsgebied Natura2000

Kenmerken v/d vergunning:

Registratienummer: 21322

Coördinaten put:

X 125929

Y 391743



Projectomschrijving
Watervergunning grondwater-
onttrekking beregning
Opdrachtgever
Afd. Vergunningen
Opdrachtnemer
Afd. Kennis & Advies
Tekeningnummer
21322 - 48546

Formaat	Schaal	Datum
A4	1:5.000	5-2-2016