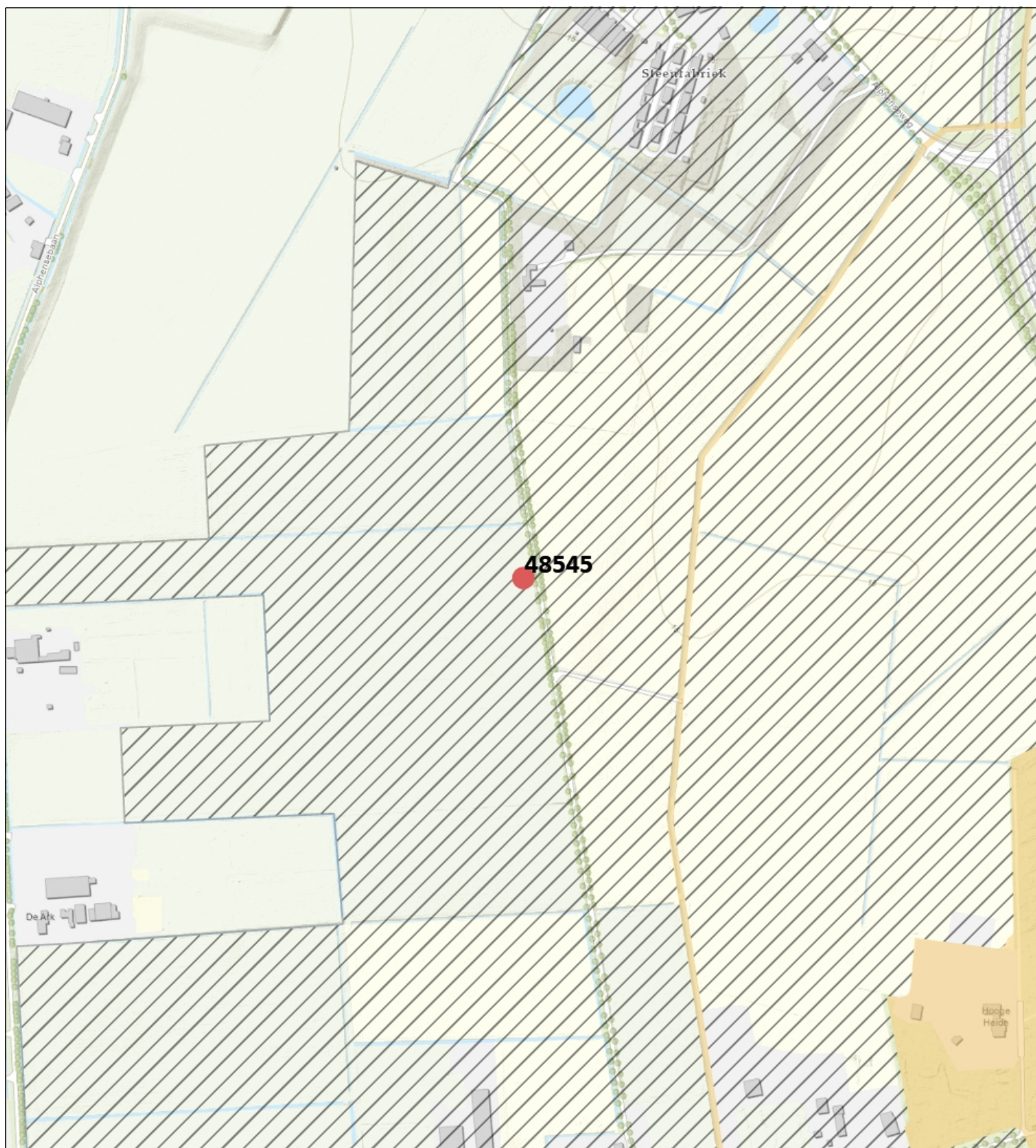






# Tekening bij Watervergunning grondwateronttrekking beregning



-  Attentiegebied
-  Beperkt beschermd gebied
-  Beschermd gebied
-  Invloedsgebied Natura2000 Topo

## Kenmerken v/d vergunning:

Registratienummer:  
21322

Coördinaten put:  
X: 124151  
Y: 393017



**Proces:**  
Vergunningen

**Datum:** 23-05-2024  
**Teknr.:** 21322 - 48545  
**Schaal:** 1:5,000

