





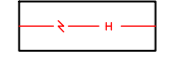






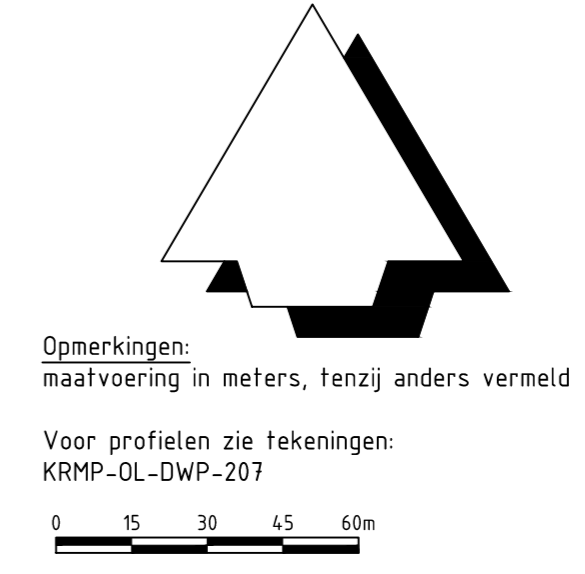
Legenda

Algemeen

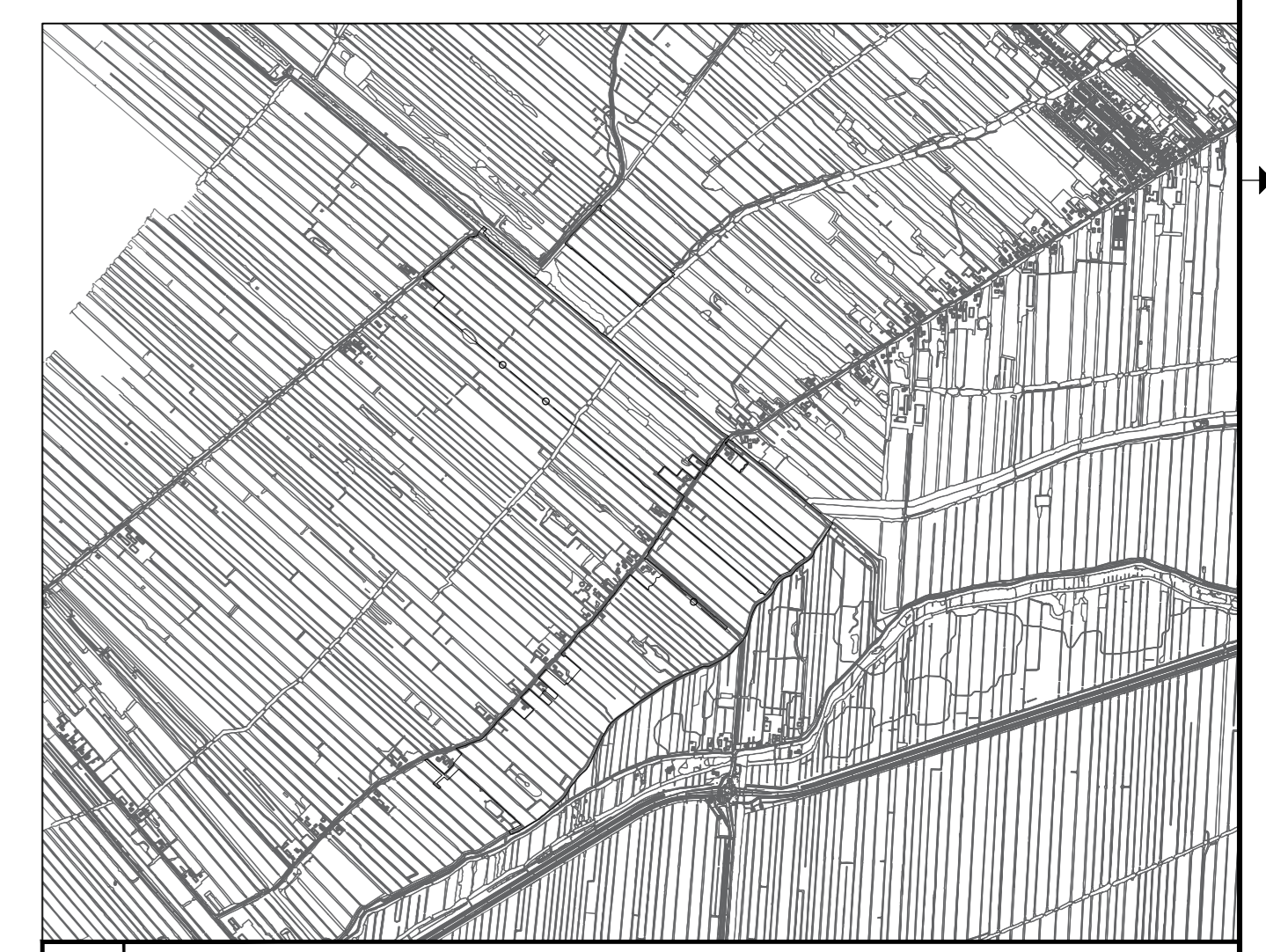
-  werkgrans
-  kadastrale grens
-  kadastraal perceelsnummer
-  hoopspanningsmast TenneT
-  beschermingszone K&L
-  belemmeringszone hoogspanning
-  zelfrealisatie
-  reeds gerealiseerd
-  bestaande situatie (BGT)


kabels en leidingen

-  zone Eis Voorzorgsmaatregel
-  bestaande busleiding gevaarlijke inhoud
-  bestaand datatransport
-  bestaand kabelbed
-  bestaande mantelbus data
-  bestaande hoogspanning
-  bestaande laagspanning
-  bestaande mantelbus laagspanning
-  bestaande middenspanning
-  bestaande mantelbus middenspanning
-  bestaand gas hoge druk



Opmerkingen:
 maalvoering in meters, tenzij anders vermeld
 Voor profielen zie tekeningen:
 KRMP-OL-DWP-207



Verie	D	Omschrijving DD 90%	Grt. J. Wolbert	Con. J. van Zanden	Vrg. J. Veth
Verie	A	Omschrijving DD 90%	Grt. J. Wolbert	Con. J. van Zanden	Vrg. J. Veth
Opdrachtgever					
Provincie Zuid-Holland					
Advies- en Ingenieursorganisatie Architect					
					
Project					
Aanleg natuurgebied Krimpenerw					
Projectnummer: 30079325					
Fase: DD 100%					
Onderwerp: Deelgebied Oudeland					
Overzicht kabels en leidingen					
Schaal: 1:1500					
Bladformaat: A0					
Contractnummer: DOS-2021-000063					
Bladnummer: 2 van 3					
Tekeningsnummer: KRIMP-OL-SI-802-K&L					
Status: Definitief					
Versie: D					