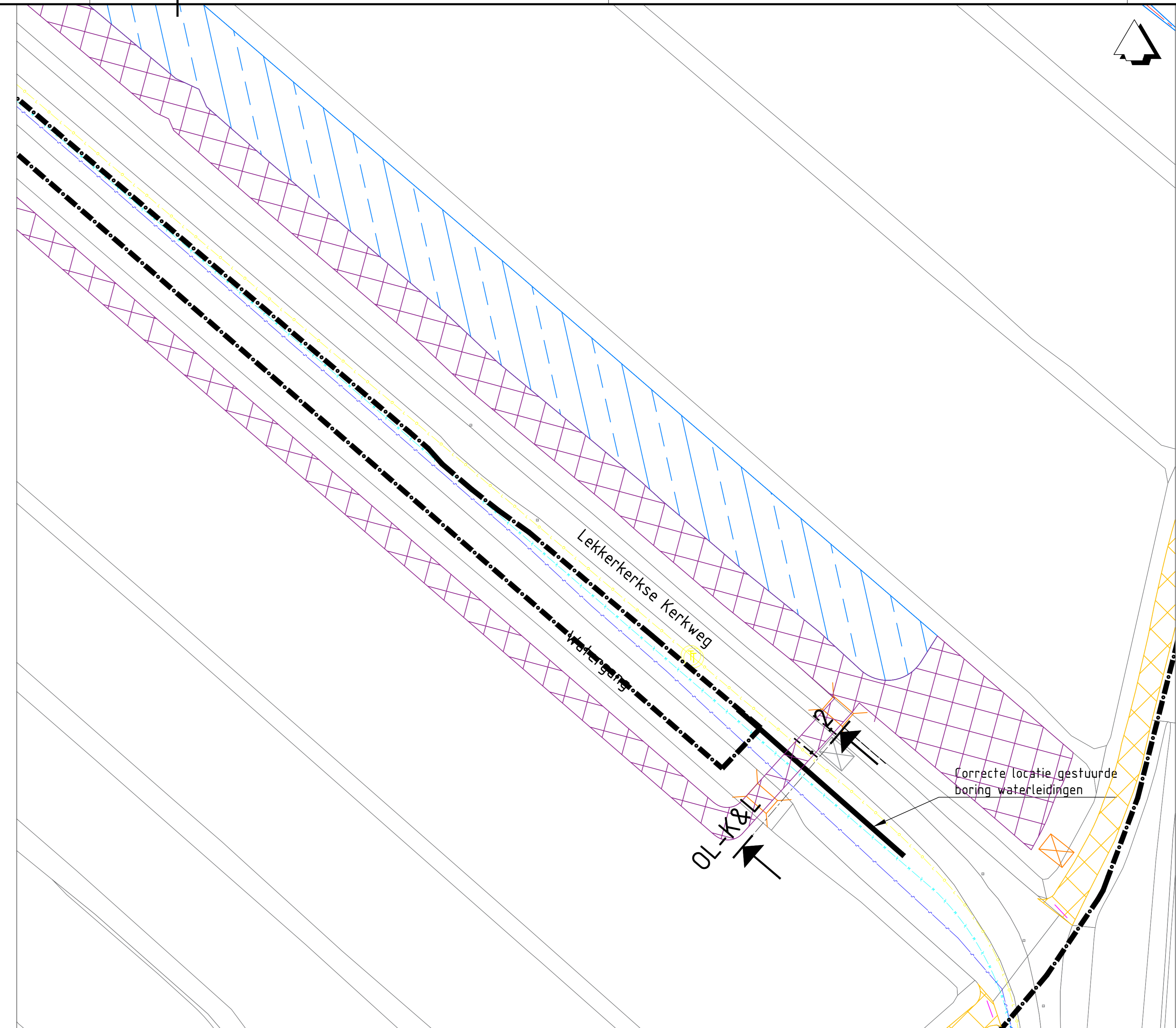
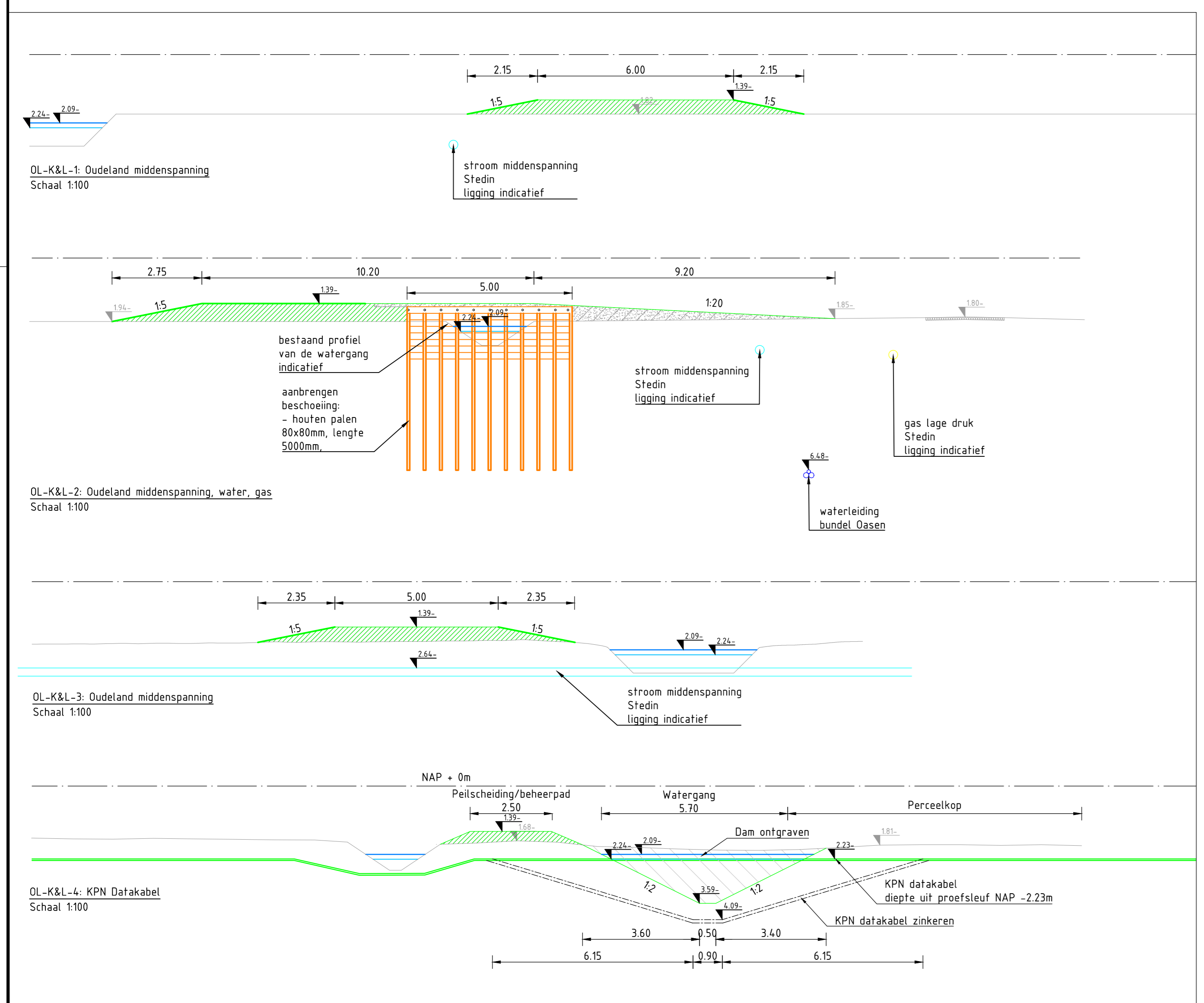
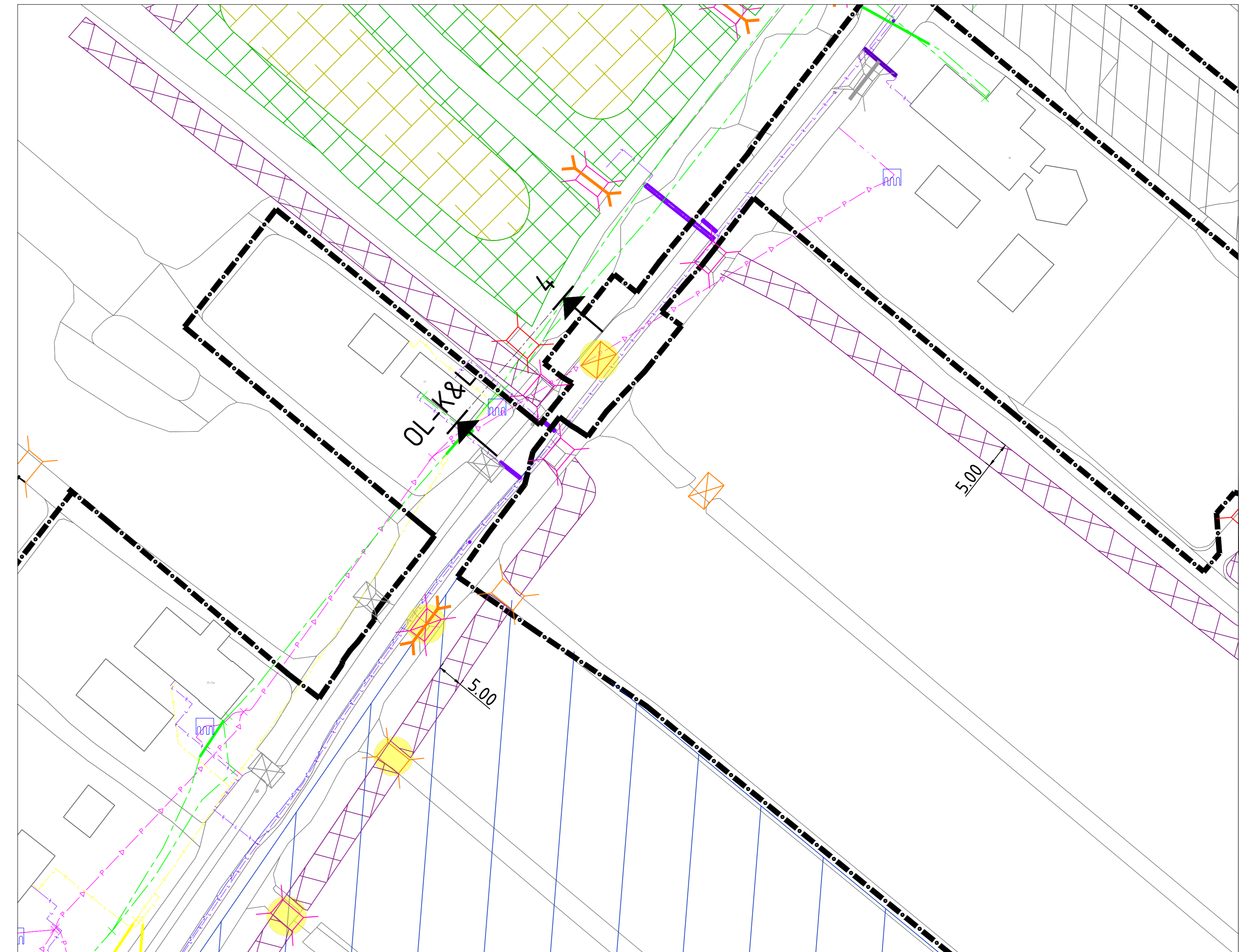


Locaties dwarsprofielen 1
SCHAAL 1:1000

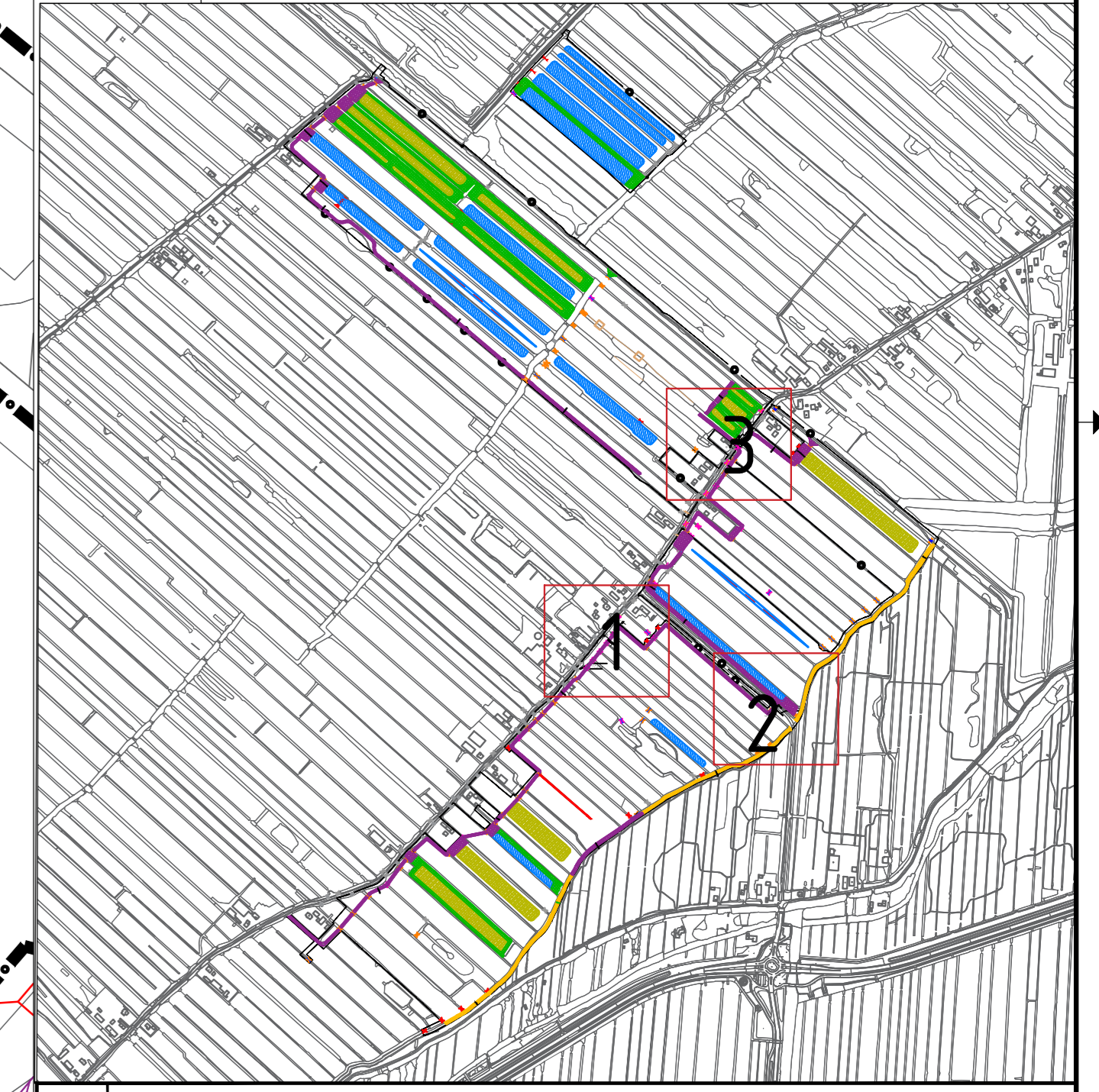


Locaties dwarsprofielen 2
SCHAAL 1:1000



Locaties dwarsprofielen 3
SCHAAL 1:1000

- Legenda**
- Bestaande situatie
 - Toekomstig maaiveld
 - Hoogste waterpeil
 - Laagste waterpeil
 - Waterleiding
 - Middenspanning
 - Gas lage druk
 - Projectgrens
 - Ophoging peilscheiding
 - Bestaande dam vervangen
 - Aanleggen nieuwe dam
 - Verwijderen dam
- Legenda dwarsprofielen**
- Bestaande situatie
 - Toekomstig maaiveld
 - Endhoogte
 - Hoogste peil
 - Schouwpeil
 - Overhoogte
 - Ophoging
 - Ontgraven
 - Buisleiding gevaarlijke inh.
 - Waterleiding
 - Lavasteen
 - Menggranulaat



Versie B Datum: 18-09-2017 Get.: J. Wolbert Contact: J. van Zaden Vers: J. Veth	Versie D Datum: 25-09-2022 Get.: J. Wolbert Contact: J. van Zaden Vers: J. Veth	
Oprachtgever Provincie Zuid-Holland Advies- en Ingenieursorganisatie ARCADIS Project Aanleg natuurgebied Krimpenerw Projectnummer: 30079325 Fase: 00-100% Onderwerp: Deelgebied Oudeland Dwarsprofielen raakvlakken Kabels en leidingen		Contact J. Veth
Schaal: Zie tekening Contractnummer: D05-2021-000663 Tekeningnummer: KRMP-OL-K&L-207		Bladformaat: A0 Bladnummer: 1 van 1 Status: Definitief Versie: D