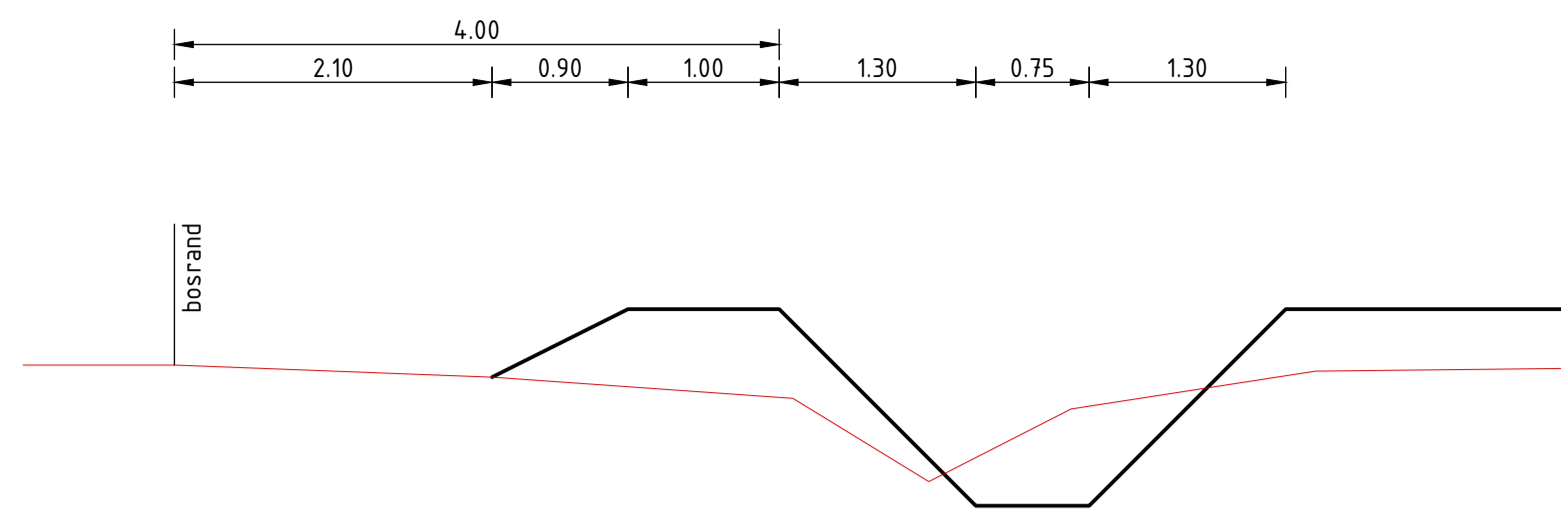


NAP + 2.00										
afschot			50.0%							
nieuwe hoogte f.o.v. NAP		+3.77		+5.00	+5.00	+3.70	+3.70	+5.00		
bestaande hoogte f.o.v. NAP	3.78		3.74			3.21	2.87	3.90		4.70

Dwarsprofiel A-A'

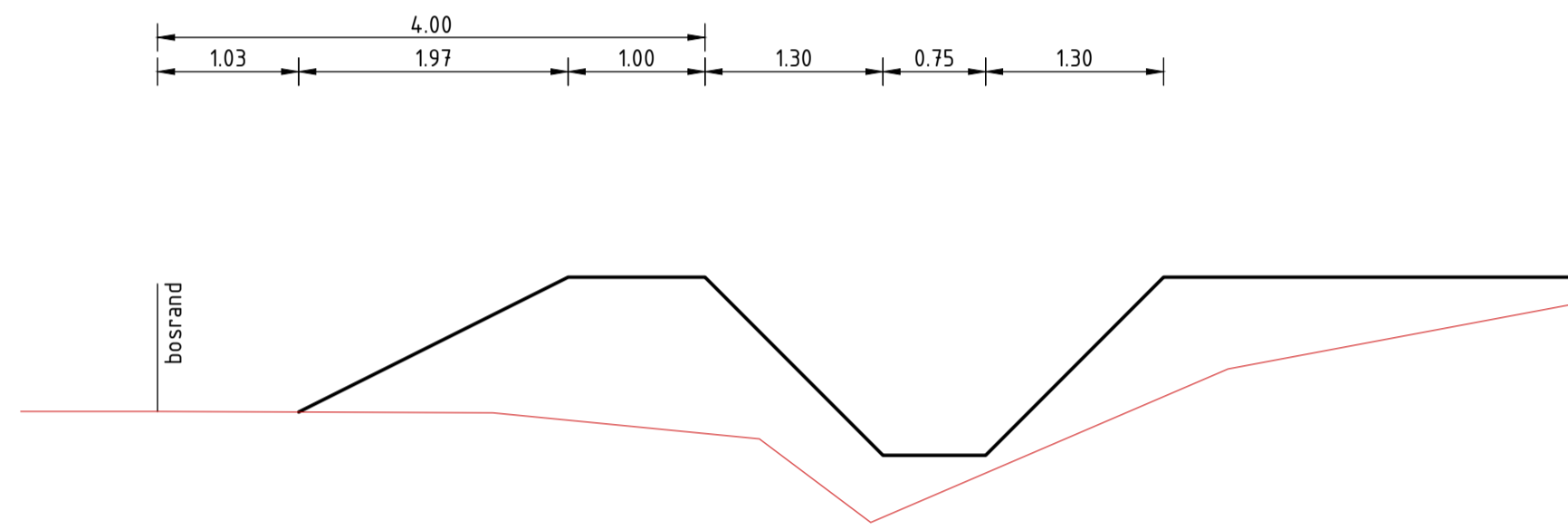
Schaal 1:50



NAP + 2.00										
afschot			50.0%							
nieuwe hoogte f.o.v. NAP		+4.55		+5.00	+5.00	+3.70	+3.70	+5.00		
bestaande hoogte f.o.v. NAP	4.63		4.55			4.41	3.86	4.34	4.59	4.61

Dwarsprofiel D-D'

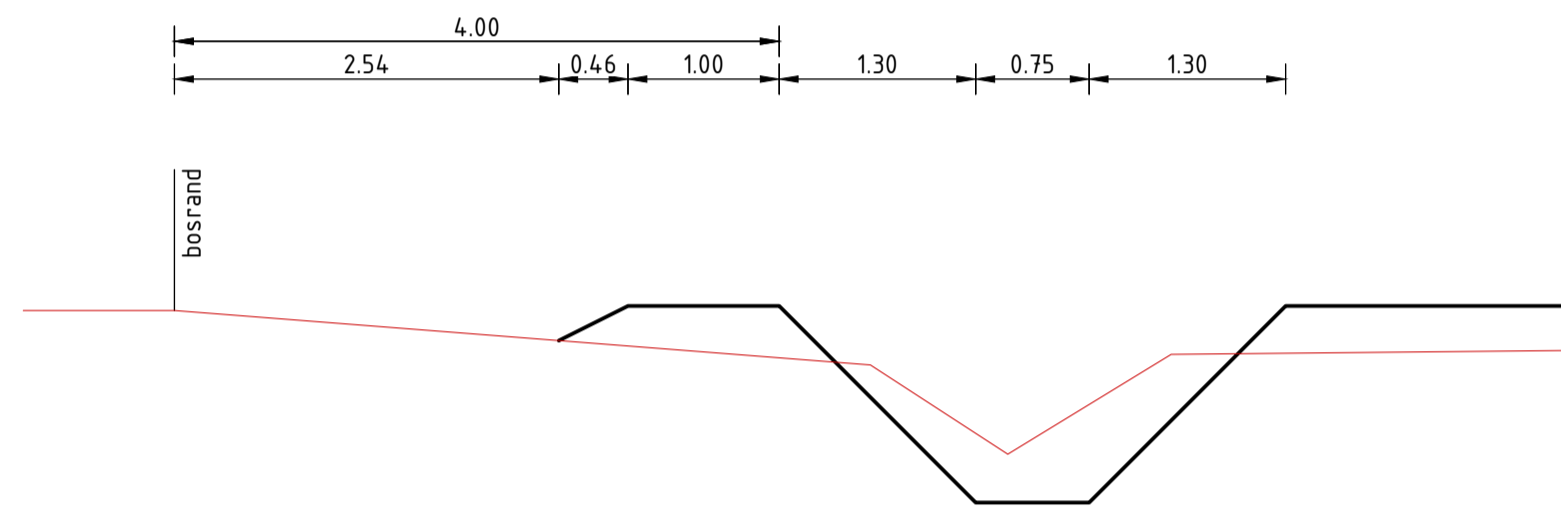
Schaal 1:50



NAP + 2.00										
afschot			50.0%							
nieuwe hoogte f.o.v. NAP		+4.02		+5.00	+5.00	+3.70	+3.70	+5.00		
bestaande hoogte f.o.v. NAP	4.02		4.01			3.82	3.21	4.33		4.80

Dwarsprofiel B-B'

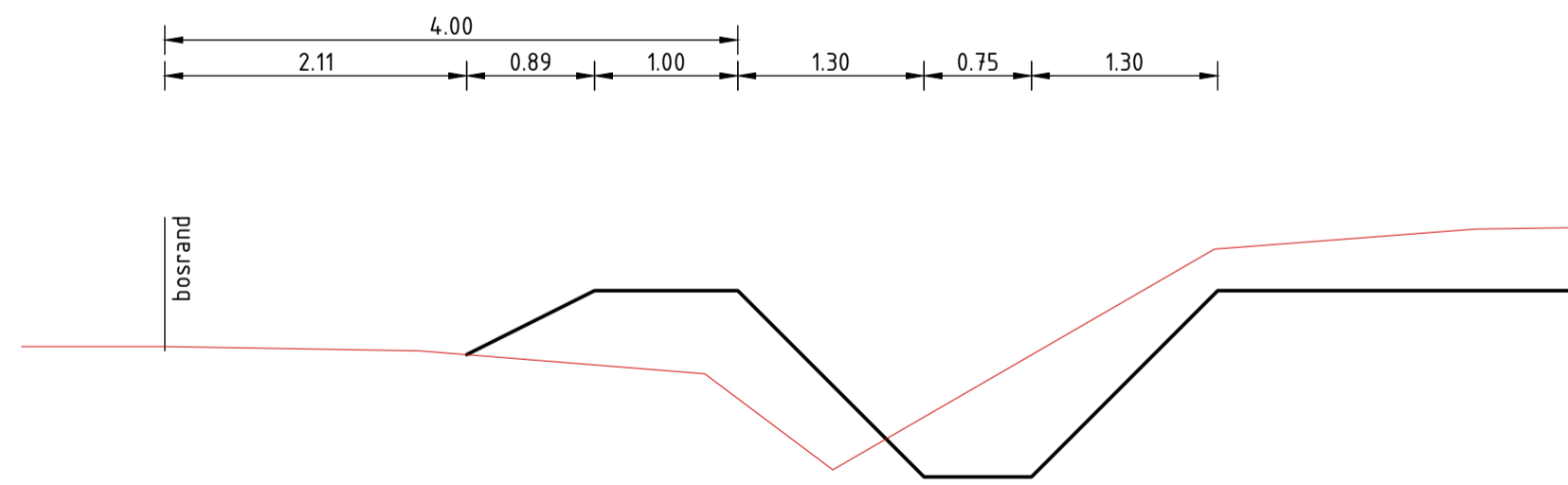
Schaal 1:50



NAP + 2.00										
afschot			50.0%							
nieuwe hoogte f.o.v. NAP		+4.77		+5.00	+5.00	+3.70	+3.70	+5.00		
bestaande hoogte f.o.v. NAP	4.97		4.61			4.02	4.68	4.61		4.61

Dwarsprofiel E-E'

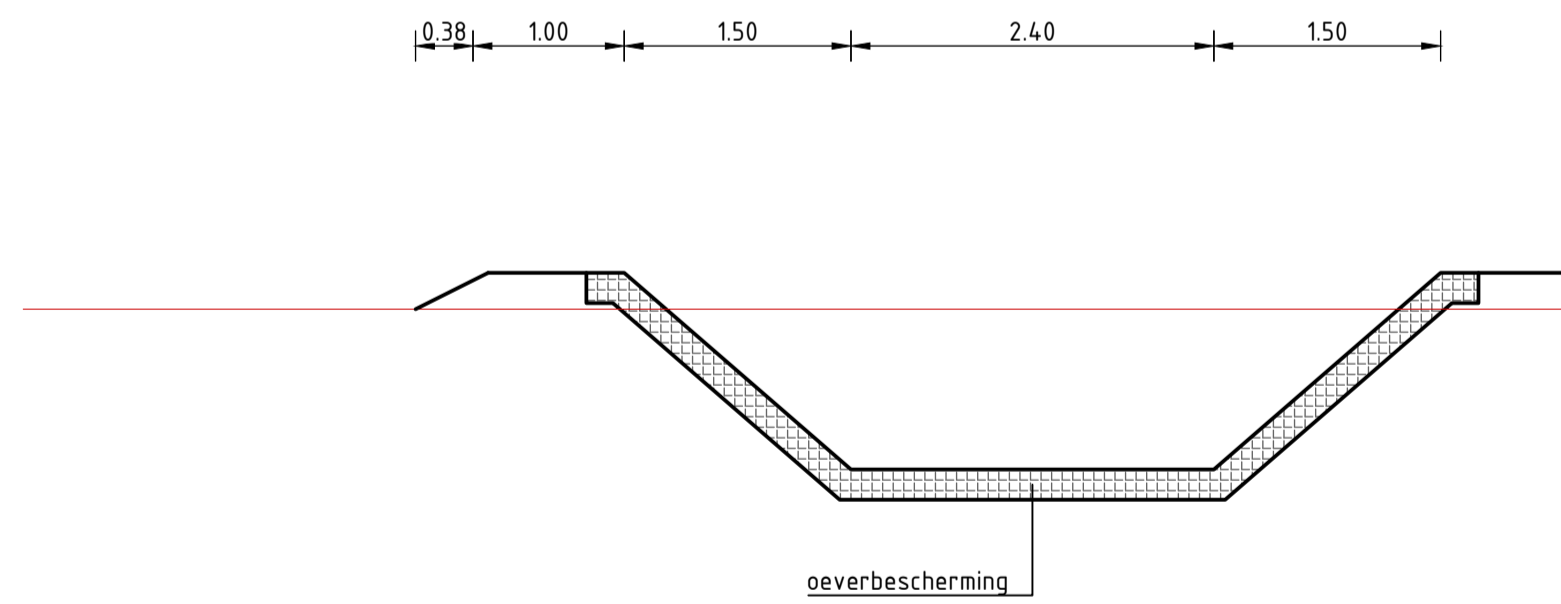
Schaal 1:50



NAP + 2.00										
afschot			50.0%							
nieuwe hoogte f.o.v. NAP		+4.55		+5.00	+5.00	+3.70	+3.70	+5.00		
bestaande hoogte f.o.v. NAP	4.61		4.58			4.42	3.75	5.29	5.43	5.44

Dwarsprofiel C-C'

Schaal 1:50



NAP + 2.00										
afschot			50.0%							
nieuwe hoogte f.o.v. NAP		+4.76		+5.00	+5.00	+3.70	+3.70	+5.00		
bestaande hoogte f.o.v. NAP	4.76		4.76			4.76	4.76	4.76		4.61

Dwarsprofiel D-D'

Schaal 1:50

Verklaring:

- maten in meters, tenzij anders aangegeven.
- hoogtematen in meters t.o.v. N.A.P.
- maten in het werk te controleren.
- inmeting d.d. xx-xx-2024 (Coenradie)
- grenzen Basisregistratie Grootchalige Topografie (BGT) aangehouden
- Digitale Kadastrale Kaart (DKK) aangehouden
- revisie riolering niet aanwezig
- ontwerp terrein d.d. 02-02-2024 (Brabant Water)

	TB Infra BV	Tel: 013 513 04 91
	Postbus 47	Info@tbinfra.nl
	5066 ZG Moergestel	www.tbinfra.nl
Project:		
WPB Wouw brabant water		
Onderdeel:		
Dwarsprofielen		
Opdrachtgever: Brabant Water		
Getekend: HRE	Tekeningnr.: DP01	Schaal: 1:50
Gecontroleerd:	Formaat: A1	Blad:
Projectnr.: 23TB161	Datum: 29-03-2024	Documenttype: Tekening