












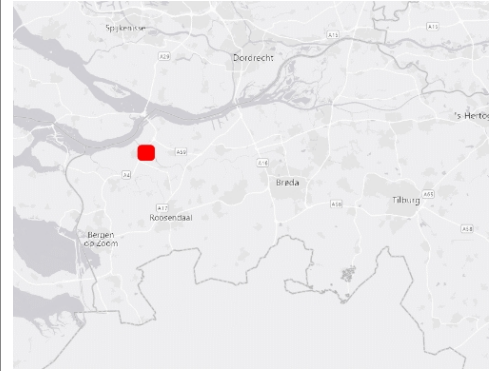


WBD24-753490-B

Leggers (waterkering, oppervlaktewater en waterkering) en kadastrale situatie

-  Categorie A waterloop
-  Categorie A waterloop
-  Regionale waterkering langs regionale rivieren
-  Teenlijn Regionale waterkering langs regionale rivieren
-  Waterstaatwerk waterkering langs regionale rivieren
-  Beschermingszone waterkering langs regionale rivieren
-  Beschermingszone A
-  Beschermingszone B
-  Perceelnummers
-  Percelen

-  491 perceelnummer
-  XXX leggercode a-water
-  XX leggercode reg. waterkering



Naam/Proces:
 Vergunningen, toezicht en Handhaving

Datum: 01-05-2024
Formaat: A3
Schaal: 1:5,072

