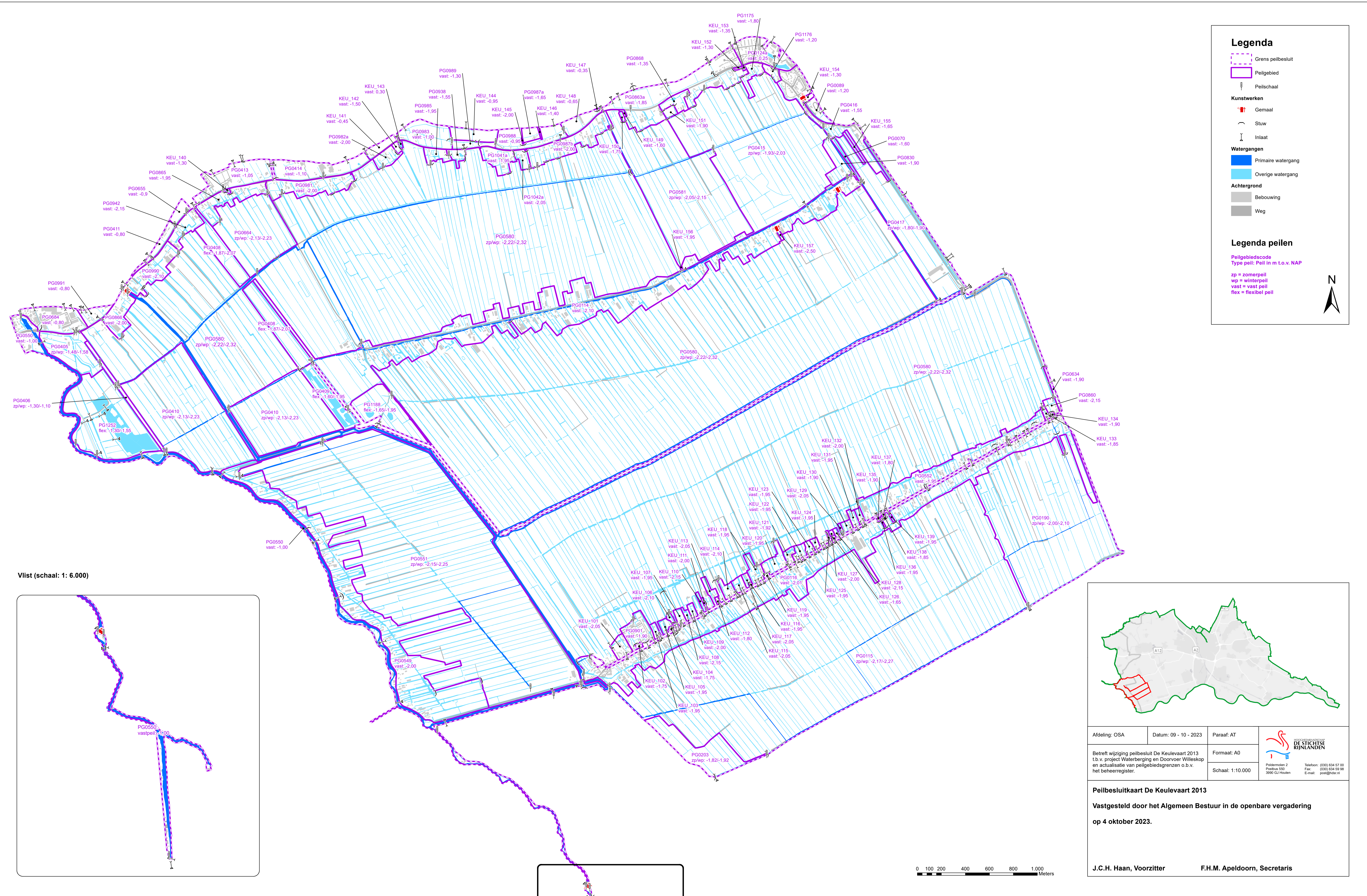


Peilbesluitkaart De Keulevaart 2013



Legenda

- Grens peilbesluit
- Peilgebied
- Peilschaal

Kunstwerken

- Gemaal
- Stuw
- Inlaat

Watergangen

- Primaire watergang
- Overige watergang

Achtergrond

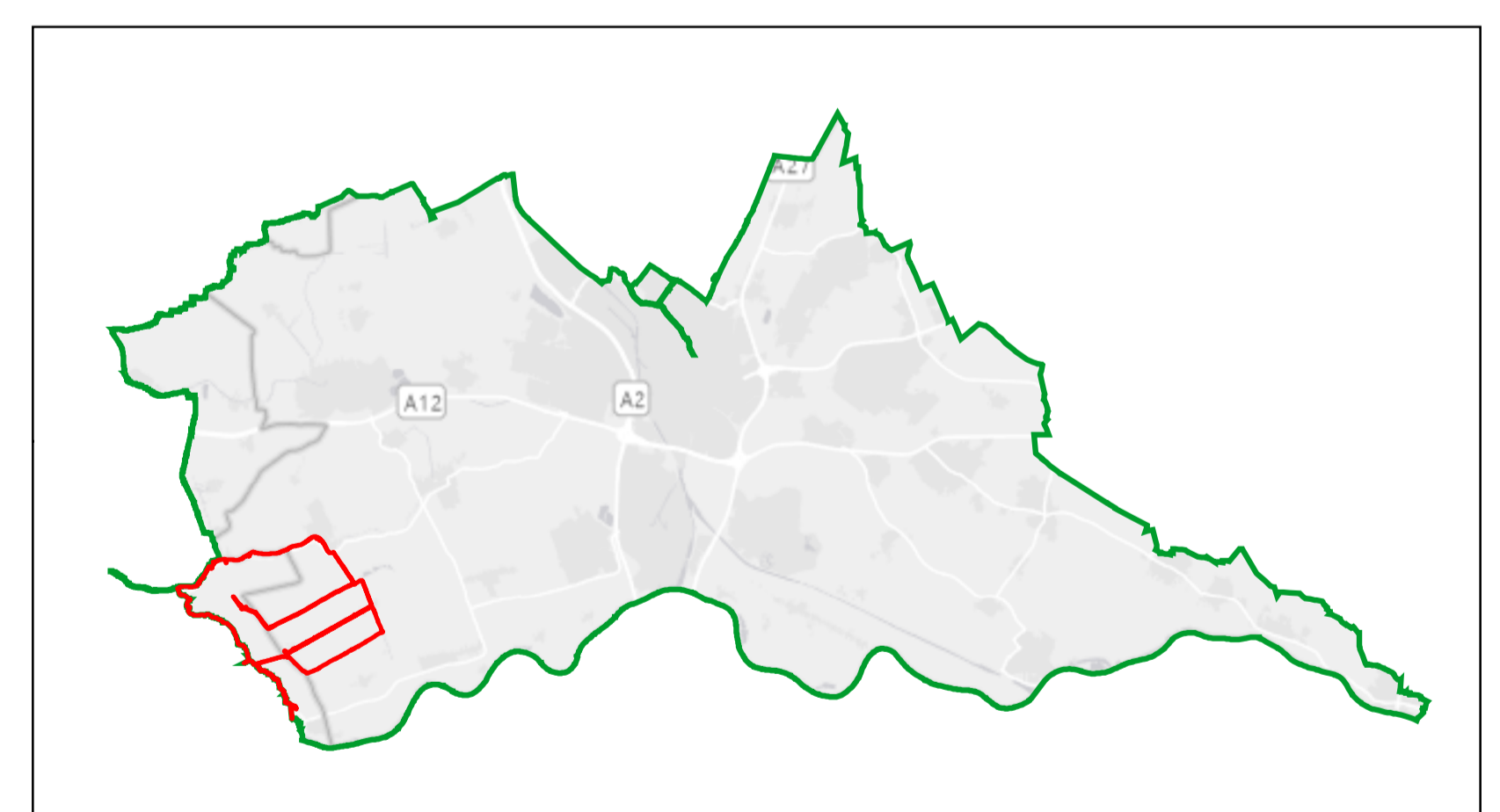
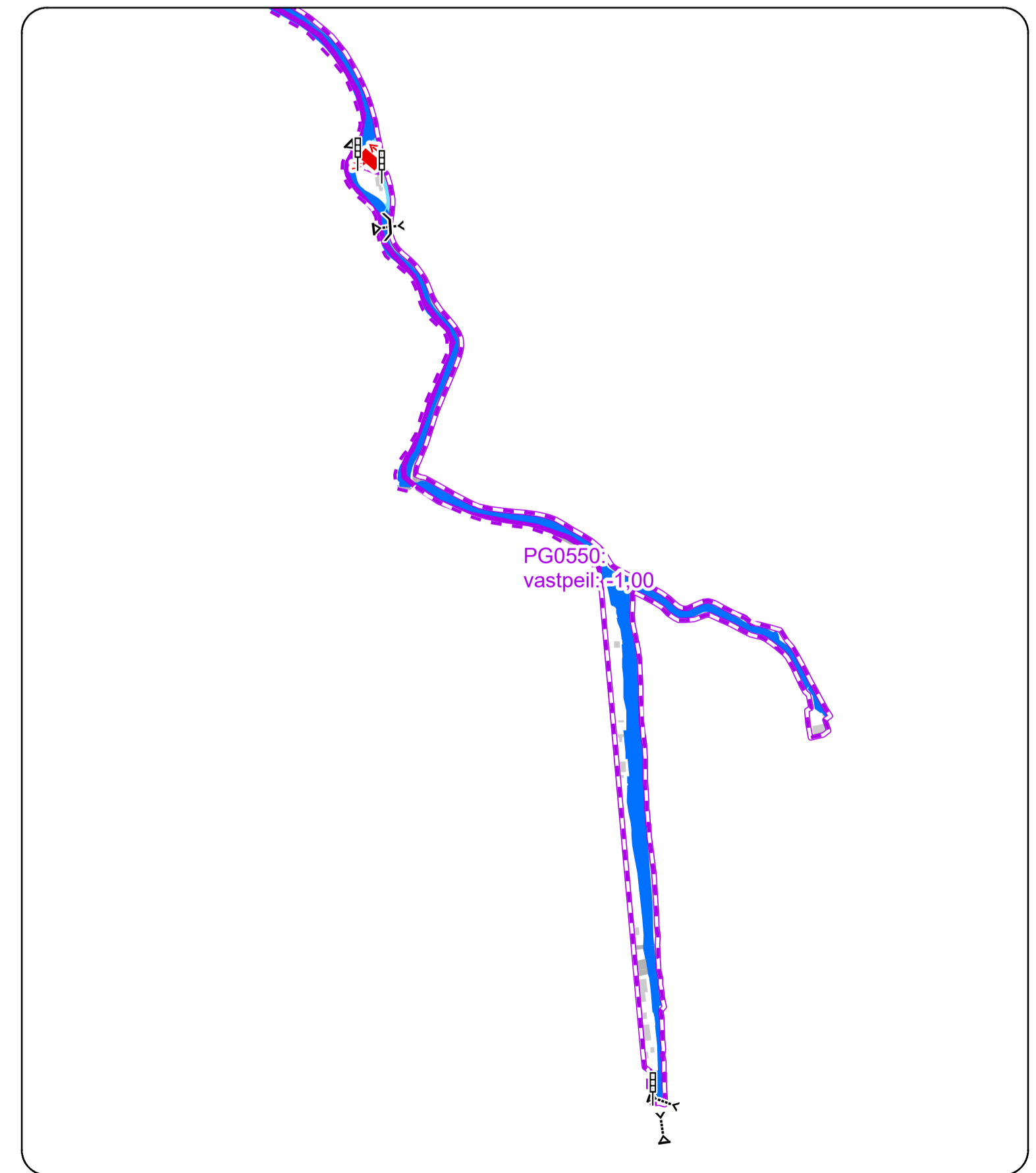
- Bebouwing
- Weg

Legenda peilen

Peilgebiedscode
Type peil: Peil in m t.o.v. NAP

zp = zomerpeil
wp = winterpeil
vast = vast peil
flex = flexibel peil

Vlist (schaal: 1: 6.000)



Afdeling: OSA	Datum: 09 - 10 - 2023	Paraaf: AT	 <small>Provincie Noord-Brabant</small> <small>DE STICHTSE RIJNLANDEN</small>
Betreft wijziging peilbesluit De Keulevaart 2013 t.b.v. project Waterberging en Doorvoer Willeskop en actualisatie van peilgebiedsgrenzen o.b.v. het beheerregister.			
Formaat: A0		Schaal: 1:10.000	<small>Telefoon: (030) 634 57 00</small> <small>Fax: (030) 634 59 96</small> <small>E-mail: poot@pnr.nl</small>

Peilbesluitkaart De Keulevaart 2013

Vastgesteld door het Algemeen Bestuur in de openbare vergadering
op 4 oktober 2023.

J.C.H. Haan, Voorzitter F.H.M. Apeldoorn, Secretaris

