

Z-Waarde: Huidig maaiveld is toekomstig maaiveld

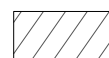
Kadastrale Gemeente: Brummen, Sectie: C, Perceel: 3365

Coördinaten nieuw station

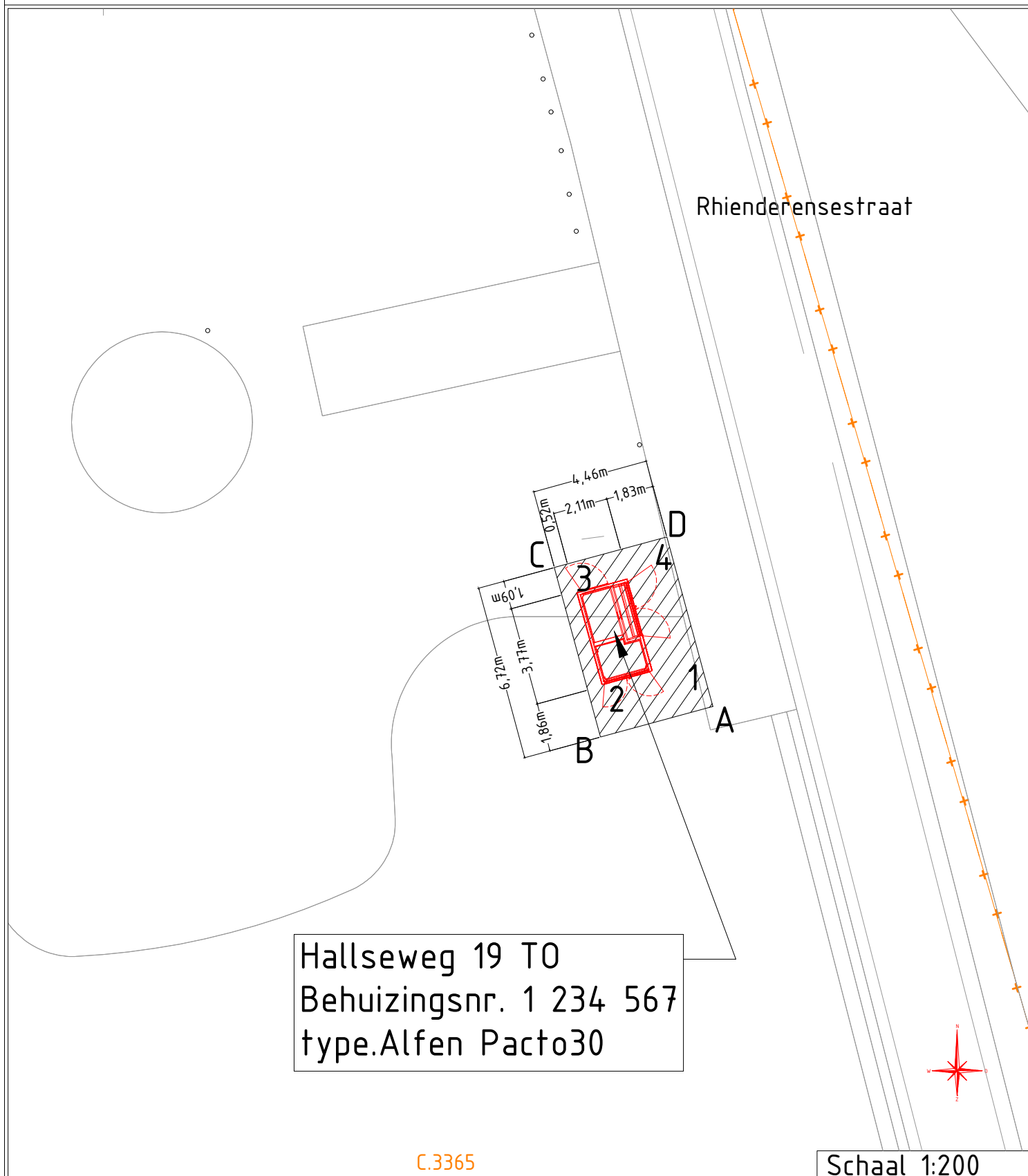
Coördinaten grond

| | | | | | |
|-------------|-------------|-------------|-------------|-------------|-------------|
| Hoekpunt 1: | X=202937.62 | Y=457615.51 | Hoekpunt 2: | X=202935.58 | Y=457614.95 |
| Hoekpunt 3: | X=202934.59 | Y=457618.59 | Hoekpunt 4: | X=202936.63 | Y=457619.14 |

| | | | | | |
|-------------|-------------|-------------|-------------|-------------|-------------|
| Hoekpunt A: | X=202939.88 | Y=457614.19 | Hoekpunt B: | X=202935.57 | Y=457613.02 |
| Hoekpunt C: | X=202933.81 | Y=457619.50 | Hoekpunt D: | X=202938.11 | Y=457620.68 |

 In eigendom te verkrijgen 30 m² grond

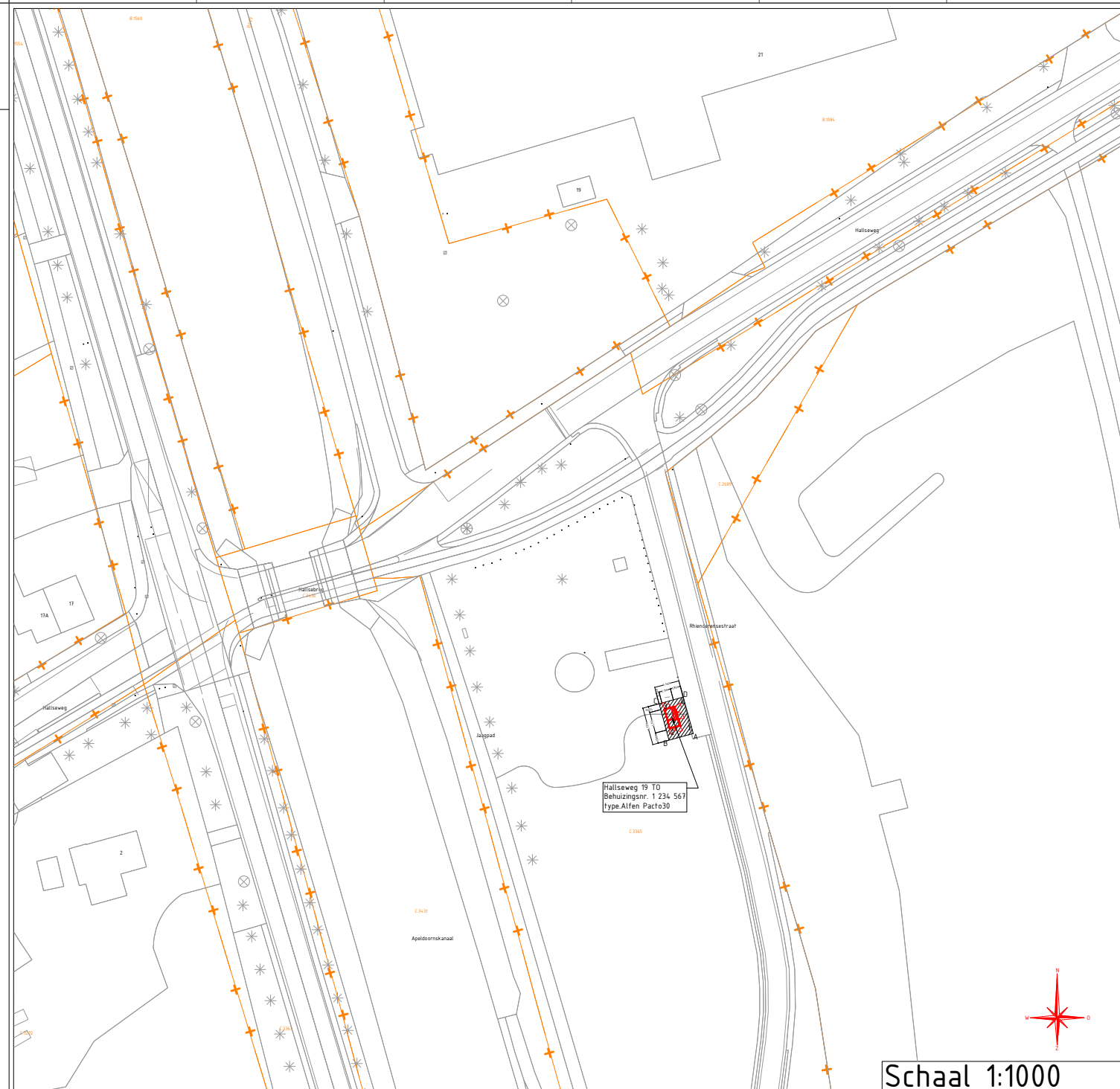
 Kadaster grens



Hallseweg 19 TO
Behuizingsnr. 1 234 567
type.Alfen Pacto30

C.3365

Schaal 1:200



Schaal 1:1000

Hallseweg \ Hall
Behuizing nr. 1 234 567
Stationstekening Hallseweg 19 TO / Alfen Pacto30

| | |
|-----------------------------------|---------------|
| Beheerkaart : | |
| Datum : | 15-2-2024 |
| Status : | Voorbereiding |
| Schaal : | 1:200/1:1000 |
| Discipline : E-LS/E-MS | |
| Blad nr: | 1/2 |
| Formaat: | A3 |
| CS nr: | |
| RegioRandmeren, Veluwe, G&V - IPR | |
| Case nr: | 0299058 |

liander
onderdeel van alliantier

| | | |
|------------|------------------|-----------------------|
| Gemeente: | | |
| Get. : | Wouter Elbertsen | Datum: 15-02-2024 |
| Wijz. A : | | Datum: Par.: |
| Wijz. B : | | Datum: Par.: |
| Wijz. C : | | Datum: Par.: |
| Engineer : | Wouter Elbertsen | Tel. nr : 06-14318498 |