

Watervergunning Molenlaan Groenzoom - aanvulling\aanpassing publiceerbaar

Uw verzoek

Ingediend bij	Hoogheemraadschap van Delfland
Soort	Aanvraag vergunning
Activiteit(en)	Graven Dam aanleggen, aanpassen of weghalen (met of zonder duiker) Dempen Dam aanleggen, aanpassen of weghalen (met of zonder duiker)
Doel	Definitief
Status	Ingediend
Verzoeknummer(s)	20240429 00508 000 (ingediend op 29-04-2024)

Project

Naam van dit project

Watervergunning Molenlaan Groenzoom - aanvulling\aanpassing

Projectomschrijving

Het realiseren van een watergang, een sloot en een fietspad

Locatie

Teken een gebied op de kaart



Algemeen

U kunt een bijlage toevoegen over het contact met anderen over uw plannen.

Geen documenten.

Voeg als bijlage toe: gegevens over de grens van de locatie.

Geen documenten.

Contact met anderen over uw plannen

Heeft u contact gehad met anderen over uw plannen?

Ja

Hoe heeft u anderen betrokken bij uw plannen?

geen openbare informatie

Welke reacties heeft u gekregen?

geen openbare informatie

Verzoek

Geef uw verzoek een naam

Watervergunning Molenlaan Groenzoom - aanvulling/aanpassing

Toelichting op uw verzoek

geen openbare informatie

Uw referentienummer

geen openbare informatie

Hierbij verklaar ik alle vragen naar waarheid te hebben ingevuld.

Ja

Is er informatie die u later pas opstuurt? Geef hier dan aan welke informatie dat is. Geef ook aan waarom u die pas later opstuurt.

geen openbare informatie

Is er informatie die u niet opstuurt? Geef dan aan waarom. Bijvoorbeeld omdat u die al eerder heeft ingestuurd.

geen openbare informatie

Uw gegevens

E-mailadres en telefoonnummer initiatiefnemer

E-mailadres

geen openbare informatie

Telefoonnummer

geen openbare informatie

Gegevens vestiging of bedrijf initiatiefnemer

KVK-nummer

27365912

Vooraf ingevuld antwoord.

Handelsnaam

Gemeente Pijnacker-Nootdorp

Vooraf ingevuld antwoord.

RSIN

810258997

Vooraf ingevuld antwoord.

Adresgegevens bedrijf initiatiefnemer

Straatnaam

Oranjeplein

Vooraf ingevuld antwoord.

Huisnummer

1

Vooraf ingevuld antwoord.

Huisletter

-

Huisnummertoevoeging

-

Postcode

2641EZ

Vooraf ingevuld antwoord.

Plaats

Pijnacker

Vooraf ingevuld antwoord.

Is het postadres hetzelfde als het hoofdadres?

Nee

Vooraf ingevuld antwoord.

Postadres bedrijf initiatiefnemer

Wat voor adres wilt u opgeven als postadres?

afwijkend adres

*Vooraf ingevuld antwoord.***Wat voor adres wilt u opgeven als afwijkend adres?**

postbusnummer

*Vooraf ingevuld antwoord.***Nummer**

1

*Vooraf ingevuld antwoord.***Postcode**

2640AA

*Vooraf ingevuld antwoord.***Plaats**

Pijnacker

*Vooraf ingevuld antwoord.***Contactpersoon****Wilt u een contactpersoon voor deze aanvraag of melding opgeven?**

Nee

Vragen en antwoorden

Graven

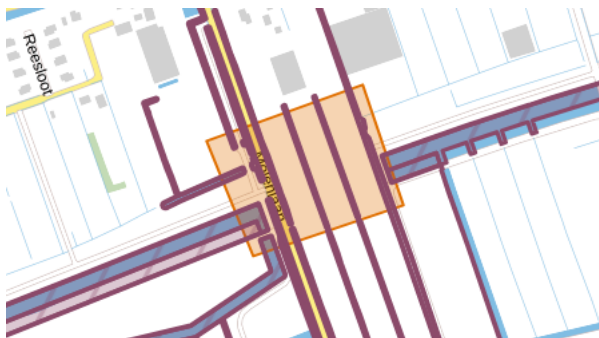
Bekijk de kaart hieronder. Gaat u de activiteit doen in het paarse (gearceerde) vlak?
deels

Vooraf ingevuld antwoord.



Bekijk de kaart hieronder. Gaat u de activiteit doen in het paarse (gearceerde) vlak?
deels

Vooraf ingevuld antwoord.



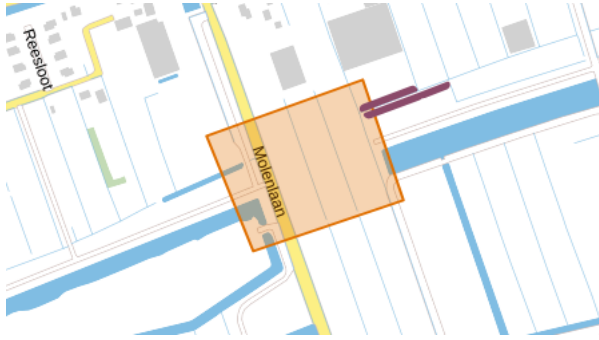
Bekijk de kaart hieronder. Gaat u de activiteit doen in het paarse (gearceerde) vlak?
deels

Vooraf ingevuld antwoord.



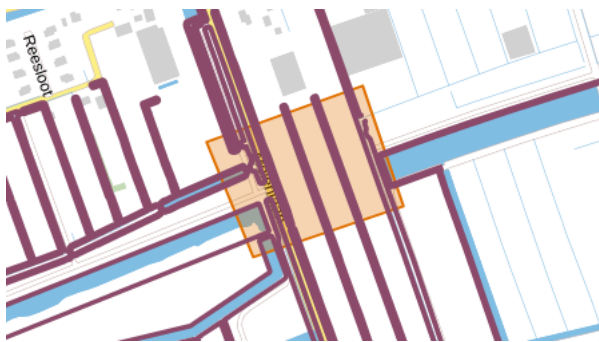
Bekijk de kaart hieronder. Gaat u de activiteit doen in het paarse (gearceerde) vlak?
deels

Vooraf ingevuld antwoord.



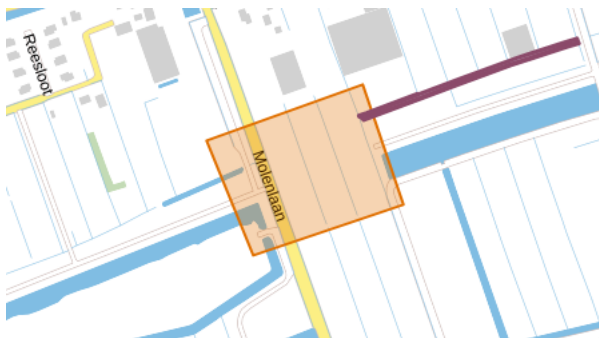
Bekijk de kaart hieronder. Gaat u de activiteit doen in het paarse (gearceerde) vlak?
deels

Vooraf ingevuld antwoord.



Bekijk de kaart hieronder. Gaat u de activiteit doen in het paarse (gearceerde) vlak?
deels

Vooraf ingevuld antwoord.



Waar gaat u graven?

Graven in de bodem

Geef aan of het om een nieuwe aanvraag gaat of om het wijzigen van een bestaande vergunning.

Wijzigen bestaande vergunning

Geef het vergunningnummer/kenmerk van de bestaande vergunning.

Z-23-103123/D-24-114200

Geef de reden van het wijzigen van de bestaande vergunningaanvraag?

Graven extra sloot zie bijgevoegde tekening

Wijziging planning

Geef de verwachte startdatum.

22-07-2024

Geef de verwachte einddatum.

20-12-2024

Dam aanleggen, aanpassen of weghalen (met of zonder duiker)

Bekijk de kaart hieronder. Gaat u de activiteit doen in het paarse (gearceerde) vlak?

nee

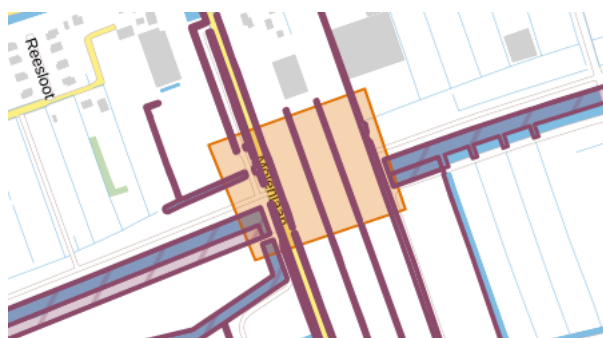
Het vooraf ingevulde antwoord is gewijzigd. Dit was 'deels'.



Bekijk de kaart hieronder. Gaat u de activiteit doen in het paarse (gearceerde) vlak?

deels

Vooraf ingevuld antwoord.



Bekijk de kaart hieronder. Gaat u de activiteit doen in het paarse (gearceerde) vlak?

nee

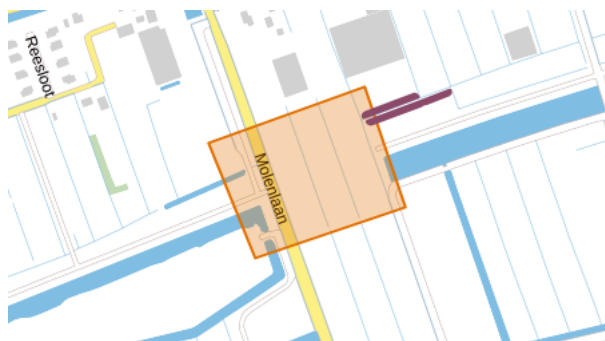
Het vooraf ingevulde antwoord is gewijzigd. Dit was 'deels'.



Bekijk de kaart hieronder. Gaat u de activiteit doen in het paarse (gearceerde) vlak?

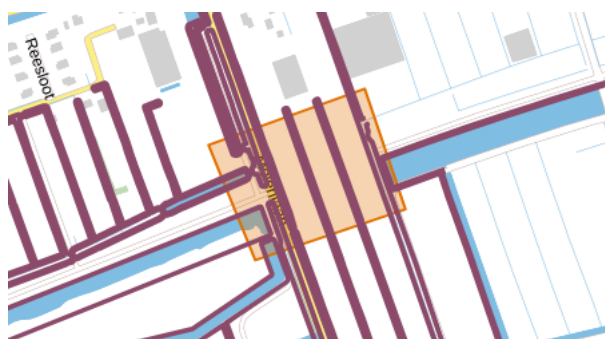
nee

Het vooraf ingevulde antwoord is gewijzigd. Dit was 'deels'.



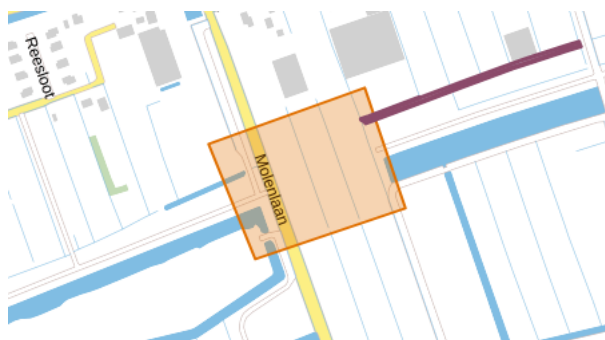
Bekijk de kaart hieronder. Gaat u de activiteit doen in het parse (gearceerde) vlak?
deels

Vooraf ingevuld antwoord.



Bekijk de kaart hieronder. Gaat u de activiteit doen in het parse (gearceerde) vlak?
nee

Het vooraf ingevulde antwoord is gewijzigd. Dit was 'deels'.



Geef aan of het om een nieuwe aanvraag gaat of om het wijzigen van een bestaande vergunning.
Wijzigen bestaande vergunning

Geef het vergunningnummer/kenmerk van de bestaande vergunning.
Z-23-103123/D-24-114200

Geef de reden van het wijzigen van de bestaande vergunningaanvraag?
Aanvulling tijdelijke dam

Geef de verwachte startdatum.
22-07-2024

Geef een omschrijving van de lengte van de dam.

8 m

Geef een omschrijving van de breedte van de dam.

8 m

Geef een omschrijving van de vorm van de duiker.

rond 800 mm

Geef een omschrijving van het materiaal van de duiker.

staal

Geef een omschrijving van de lengte, breedte en hoogte van de duiker.

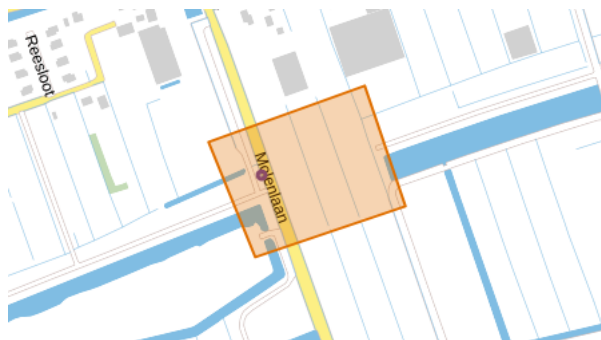
zie bovenstaand

Dempen

Bekijk de kaart hieronder. Gaat u de activiteit doen in het paarse (gearceerde) vlak?

deels

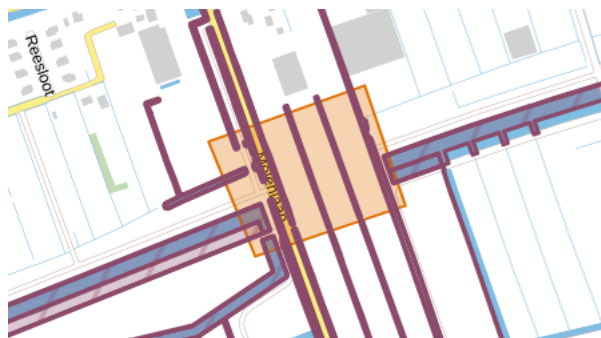
Voraf ingevuld antwoord.



Bekijk de kaart hieronder. Gaat u de activiteit doen in het paarse (gearceerde) vlak?

deels

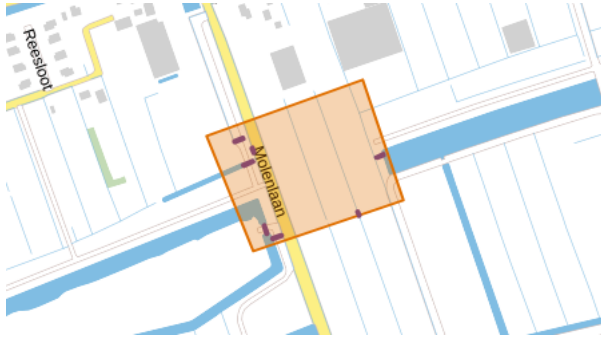
Voraf ingevuld antwoord.



Bekijk de kaart hieronder. Gaat u de activiteit doen in het paarse (gearceerde) vlak?

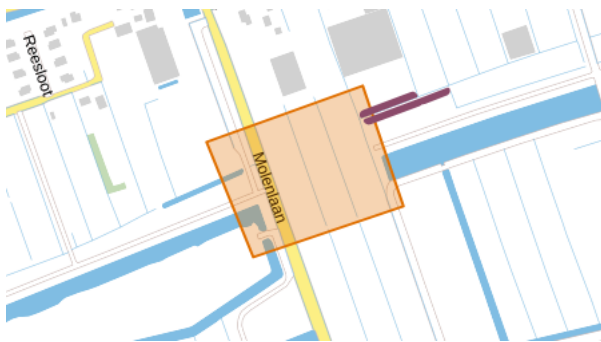
deels

Voraf ingevuld antwoord.



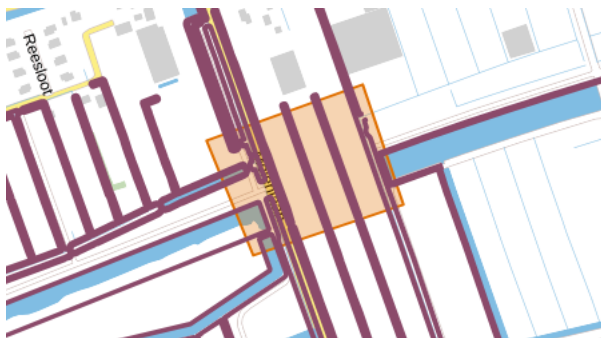
Bekijk de kaart hieronder. Gaat u de activiteit doen in het parse (gearceerde) vlak?
deels

Voraf ingevuld antwoord.



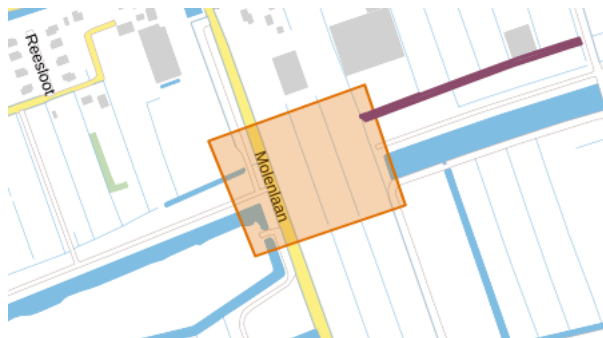
Bekijk de kaart hieronder. Gaat u de activiteit doen in het parse (gearceerde) vlak?
deels

Voraf ingevuld antwoord.



Bekijk de kaart hieronder. Gaat u de activiteit doen in het parse (gearceerde) vlak?
deels

Voraf ingevuld antwoord.



Geef aan of het om een nieuwe aanvraag gaat of om het wijzigen van een bestaande vergunning.

Wijzigen bestaande vergunning

Geef het vergunningnummer/kenmerk van de bestaande vergunning.

Z-23-103123/D-24-114200

Geef de reden van het wijzigen van de bestaande vergunningaanvraag?

Graven extra sloot . zie bijlage

Geef de verwachte startdatum.

22-07-2024

Geef de verwachte einddatum.

20-12-2024

Geef een omschrijving van de gebruikte materialen voor het dempen.

Gebiedseigen grond

Dam aanleggen, aanpassen of weghalen (met of zonder duiker)

Bekijk de kaart hieronder. Gaat u de activiteit doen in het parse (gearceerde) vlak?

nee

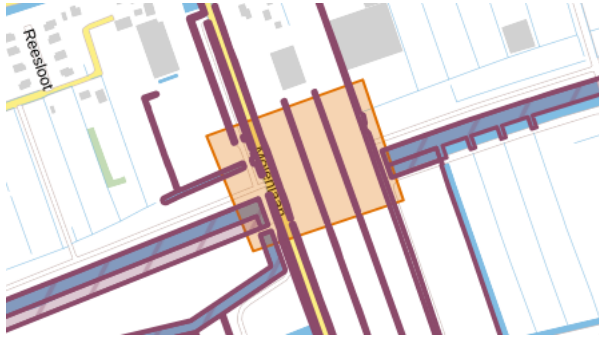
Het vooraf ingevulde antwoord is gewijzigd. Dit was 'deels'.



Bekijk de kaart hieronder. Gaat u de activiteit doen in het parse (gearceerde) vlak?

deels

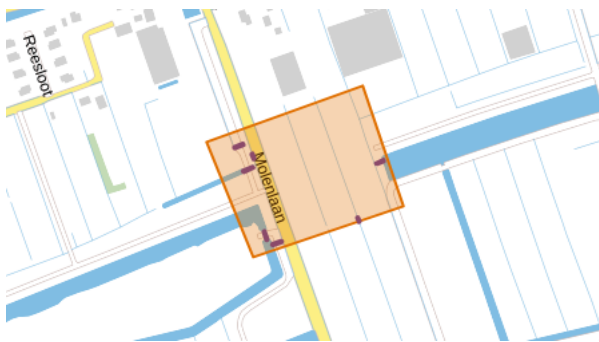
Vooraf ingevuld antwoord.



Bekijk de kaart hieronder. Gaat u de activiteit doen in het paarse (gearceerde) vlak?

nee

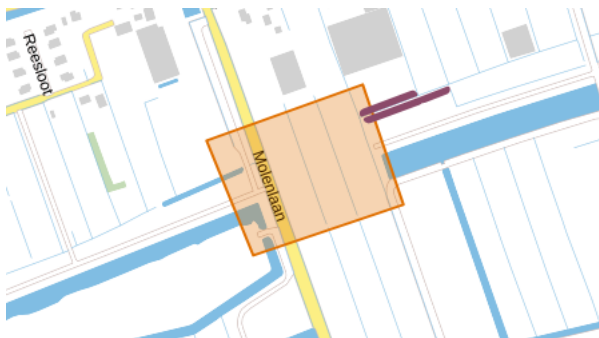
Het vooraf ingevulde antwoord is gewijzigd. Dit was 'deels'.



Bekijk de kaart hieronder. Gaat u de activiteit doen in het paarse (gearceerde) vlak?

nee

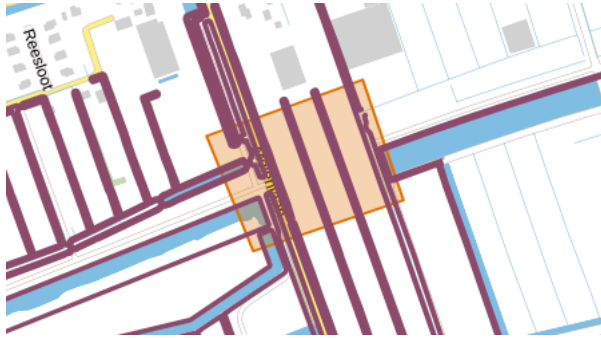
Het vooraf ingevulde antwoord is gewijzigd. Dit was 'deels'.



Bekijk de kaart hieronder. Gaat u de activiteit doen in het paarse (gearceerde) vlak?

ja

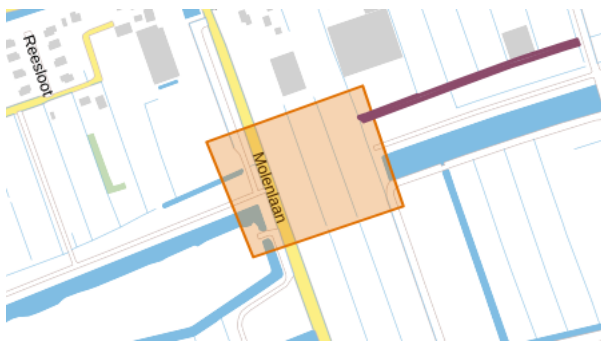
Het vooraf ingevulde antwoord is gewijzigd. Dit was 'deels'.



Bekijk de kaart hieronder. Gaat u de activiteit doen in het paarse (gearceerde) vlak?

nee

Het vooraf ingevulde antwoord is gewijzigd. Dit was 'deels'.



Geef aan of het om een nieuwe aanvraag gaat of om het wijzigen van een bestaande vergunning.

Wijzigen bestaande vergunning

Geef het vergunningnummer/kenmerk van de bestaande vergunning.

Z-23-103123/D-24-114200

Geef de reden van het wijzigen van de bestaande vergunningaanvraag?

Dam komt op andere locatie dan aangegeven in de al afgegeven vergunning, zie bijlage

Geef de verwachte startdatum.

28-04-2025

Geef een omschrijving van de lengte van de dam.

8 m

Geef een omschrijving van de breedte van de dam.

8 m

Geef een omschrijving van de vorm van de duiker.

rond 800mm

Geef een omschrijving van het materiaal van de duiker.

beton

Geef een omschrijving van de lengte, breedte en hoogte van de duiker.

zie bovenstaande

Bijlagen

Graven

Voeg een situatietekening toe van de werkzaamheden.

Document	Vertrouwelijk
Molenlaan-Groenzoom Waterbalans -5.40 Wijziging 1.xlsx	Nee
PYO-45-4894-Wijz 1_Blad 01 Graven en dempen -5.40.pdf	Nee
PYO-45-4894-Wijz 1_Blad 02 Nieuwe situatie met dwapro -5.40.pdf	Nee

Voeg een werkplan toe.

Geen documenten.

Dam aanleggen, aanpassen of weghalen (met of zonder duiker)

Voeg een situatietekening toe van de werkzaamheden.

Document	Vertrouwelijk
PYO-45-4894-Wijz 1_Blad 01 Graven en dempen -5.40.pdf	Nee
PYO-45-4894-Wijz 1_Blad 02 Nieuwe situatie met dwapro -5.40.pdf	Nee

Voeg een constructieberekening van de dam toe.

Geen documenten.

Voeg een constructietekening van de dam toe.

Geen documenten.

Dempen

Voeg een situatietekening toe van de werkzaamheden.

Document	Vertrouwelijk
PYO-45-4894-Wijz 1_Blad 01 Graven en dempen -5.40.pdf	Nee
PYO-45-4894-Wijz 1_Blad 02 Nieuwe situatie met dwapro -5.40.pdf	Nee

Voeg een constructietekening toe met daarop profielen van de nieuwe en bestaande situatie.

Document	Vertrouwelijk
PYO-45-4894-Wijz 1_Blad 02 Nieuwe situatie met dwapro -5.40.pdf	Nee

Voeg een tekening toe met daarop in vierkante meters aangegeven: het oppervlaktewaterlichaam dat wordt gedempt en het oppervlaktewaterlichaam dat wordt gegraven.

Document	Vertrouwelijk
PYO-45-4894-Wijz 1_Blad 01 Graven en dempen -5.40.pdf	Nee

Voeg een berekening toe waaruit blijkt dat de totale oppervlakte van het water niet afneemt.

Document	Vertrouwelijk
Molenlaan-Groenzoom Waterbalans -5.40 Wijziging 1.xlsx	Nee

Dam aanleggen, aanpassen of weghalen (met of zonder duiker)

Voeg een situatietekening toe van de werkzaamheden.

Document	Vertrouwelijk
PYO-45-4894-Wijz 1_Blad 02 Nieuwe situatie met dwapro -5.40.pdf	Nee

Voeg een constructieberekening van de dam toe.

Geen documenten.

Voeg een constructietekening van de dam toe.

Document	Vertrouwelijk
20230300-C43-2.pdf	Nee