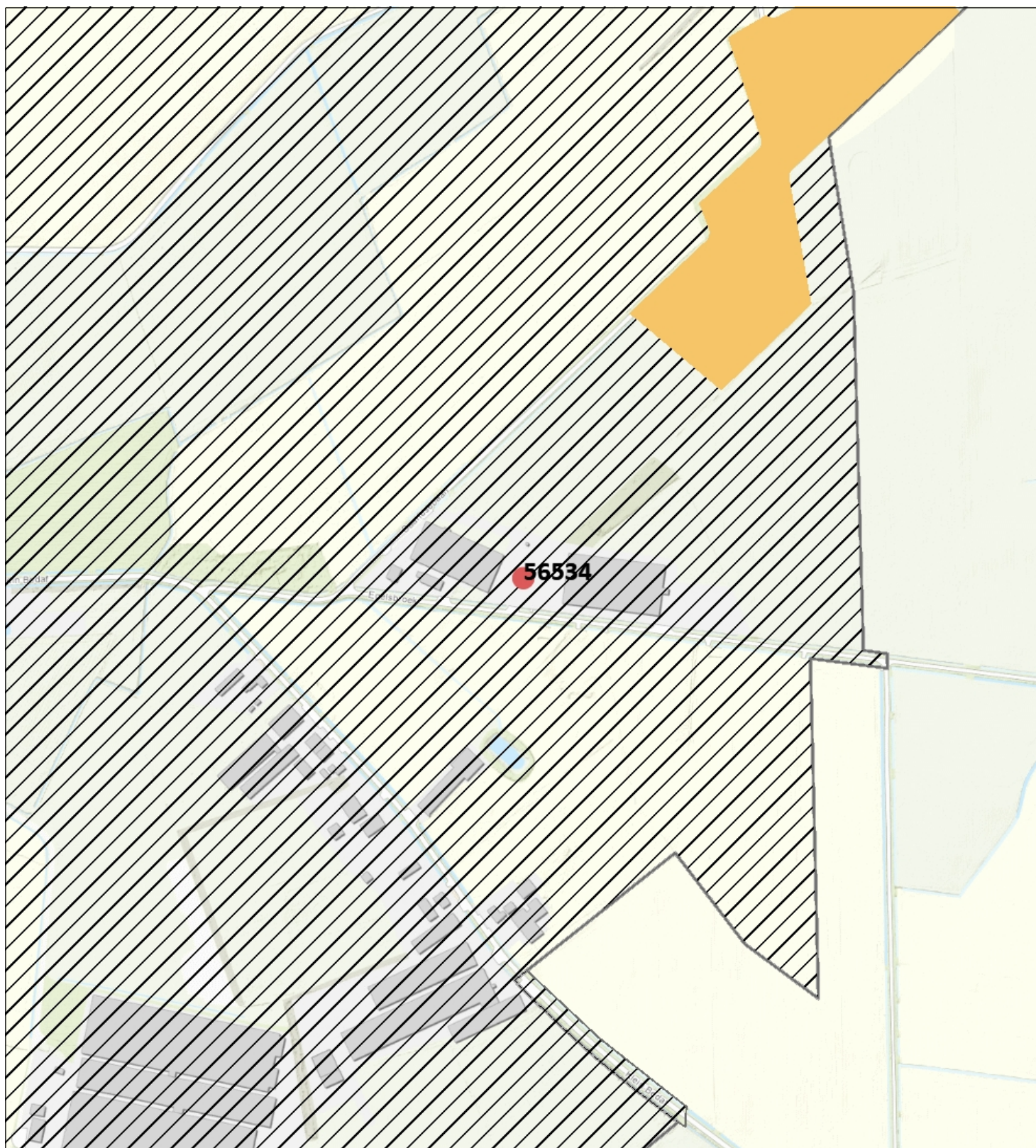







Tekening bij Watervergunning grondwateronttrekking beregening



-  Attentiegebied
-  Beperkt beschermd gebied
-  Beschermd gebied
-  Invloedsgebied Natura2000
-  Topo

Kenmerken v/d vergunning:

Registratienummer:
18422

Coördinaten put:
X: 127046
Y: 385798



Proces:
Vergunningen

Datum: 10-01-2023
Teknr.: 18422 - 56534
Schaal: 1:5,000

