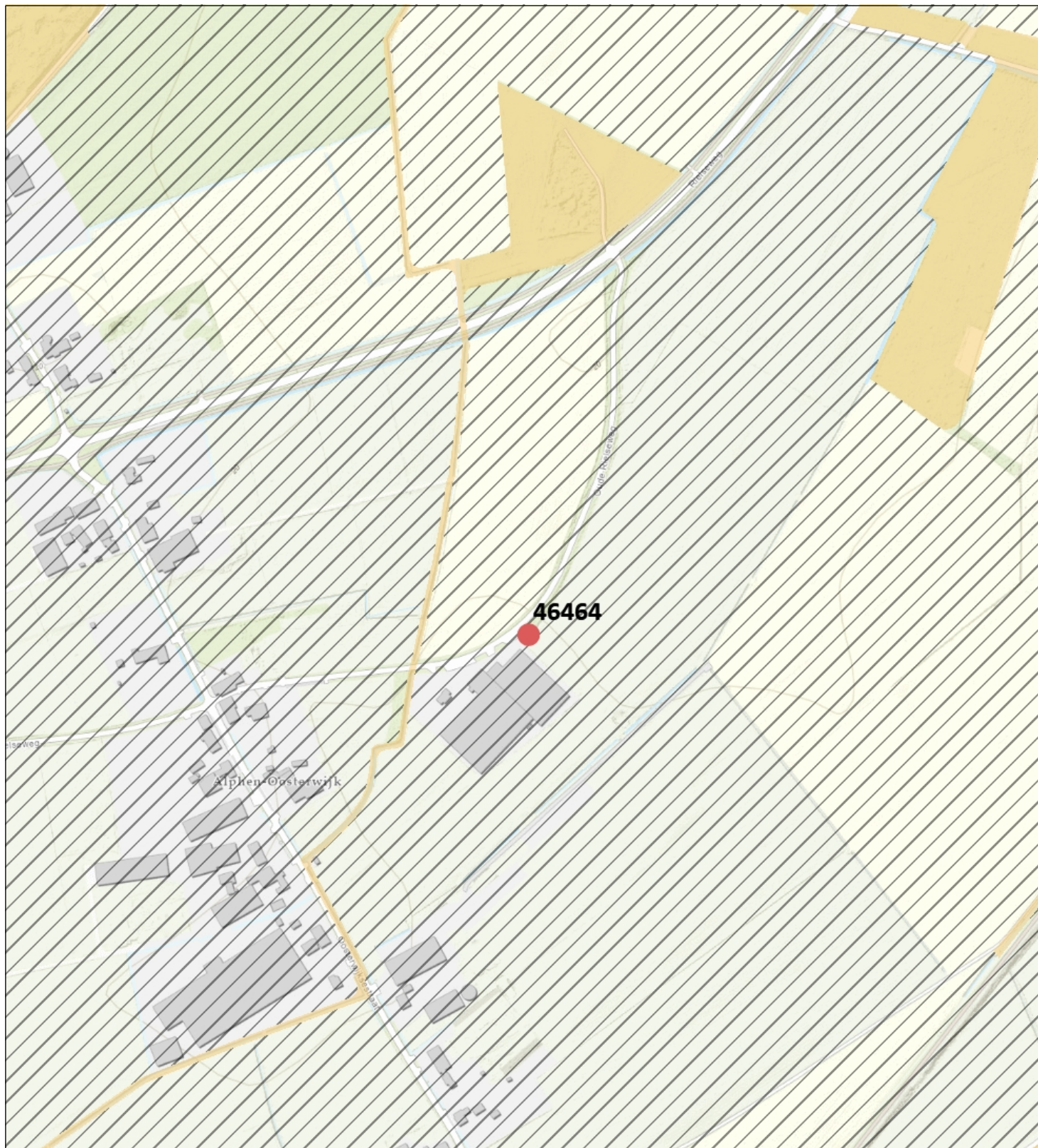







Tekening bij Watervergunning grondwateronttrekking beregning



-  Attentiegebied
-  Beperkt beschermd gebied
-  Beschermd gebied
-  Invloedsgebied Natura2000
-  Topo

Kenmerken v/d vergunning:

Registratienummer:
18422-46464

Coördinaten put:
X: 126677
Y: 390468



Proces:
Vergunningen

Datum: 26-10-2022
Teknr.: 18422-46464
Schaal: 1:5,000

