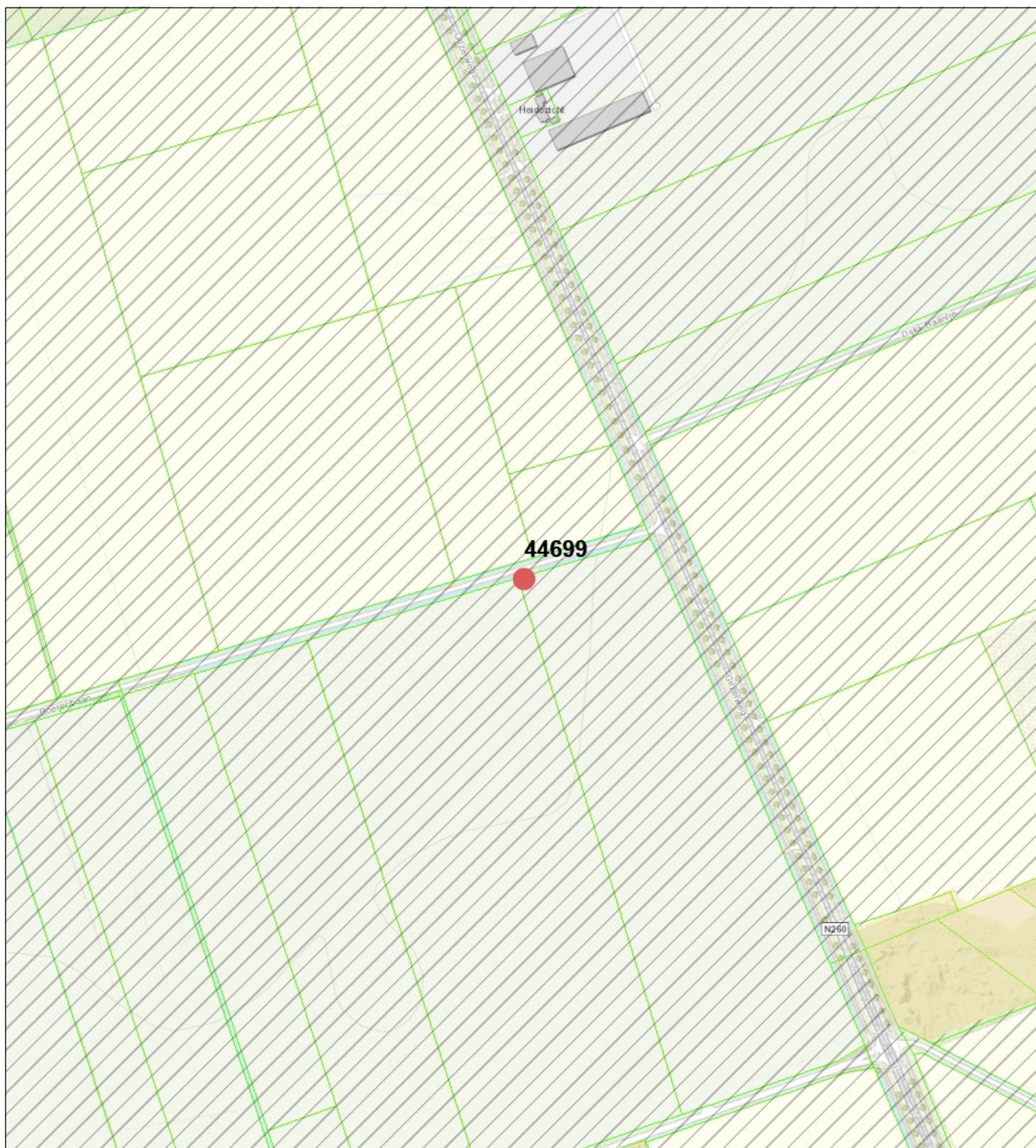






Tekening bij Watervergunning grondwateronttrekking beregning



-  Attentiegebied
-  Beperkt beschermd gebied
-  Volledig beschermd gebied
-  Invloedsgebied
-  Percelen

Kenmerken v/d vergunning:

Registratienummer:
18422

Coördinaten put:
X: 125213
Y: 391667



Afdeling:
Vergunningen

Datum: 15-07-2019
Teknr.: 18422-44699
Schaal: 1:5,000