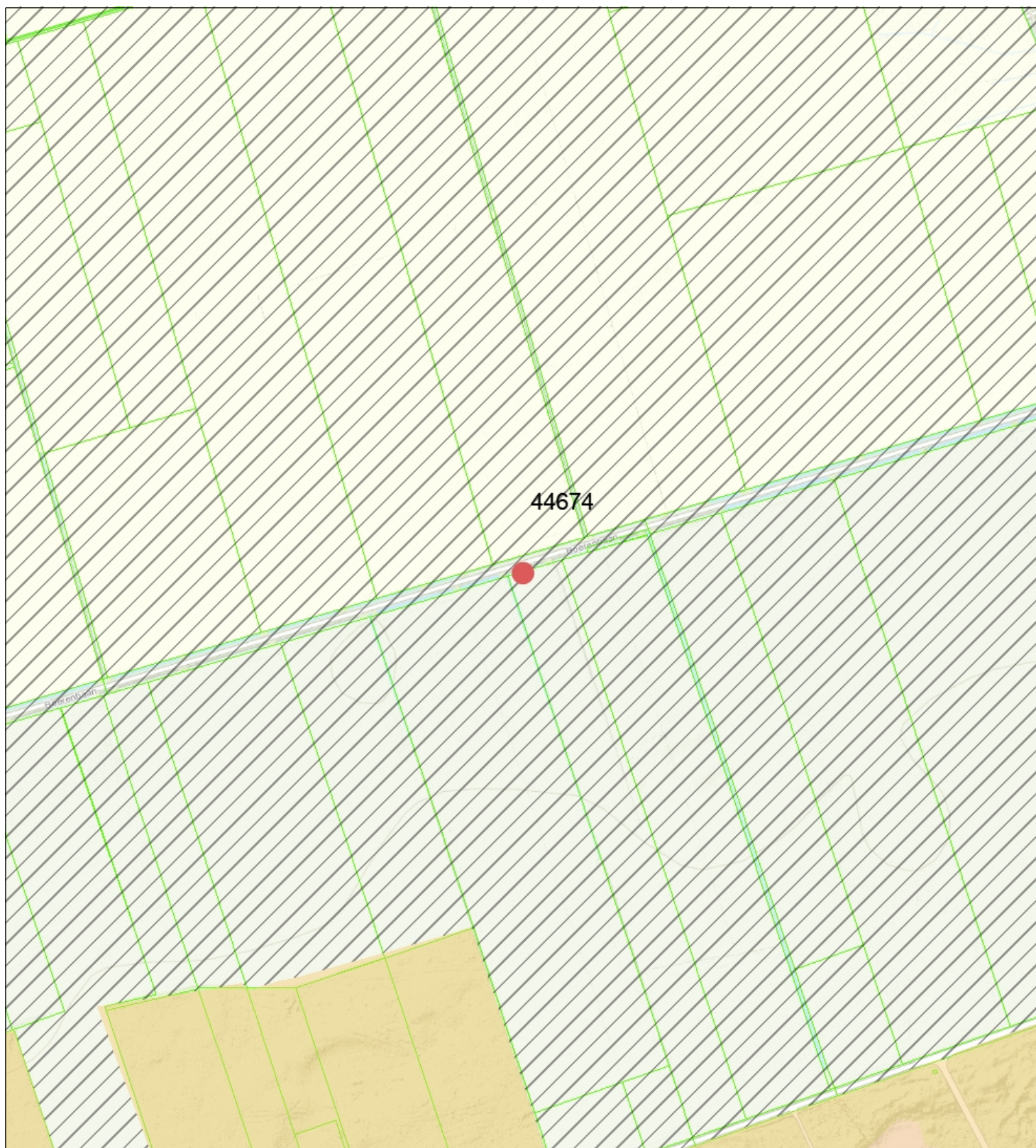







# Tekening bij Watervergunning grondwateronttrekking beregening



-  Attentiegebied
-  Beperkt beschermd gebied
-  Volledig beschermd gebied
-  Invloedsgebied
-  Percelen

## Kenmerken v/d vergunning:

Registratienummer:  
18422

Coördinaten put:  
X: 124720  
Y: 391522



**Afdeling:**  
Vergunningen

**Datum:** 20-05-2019  
**Teknr.:** 18422 - 44674  
**Schaal:** 1:5,000