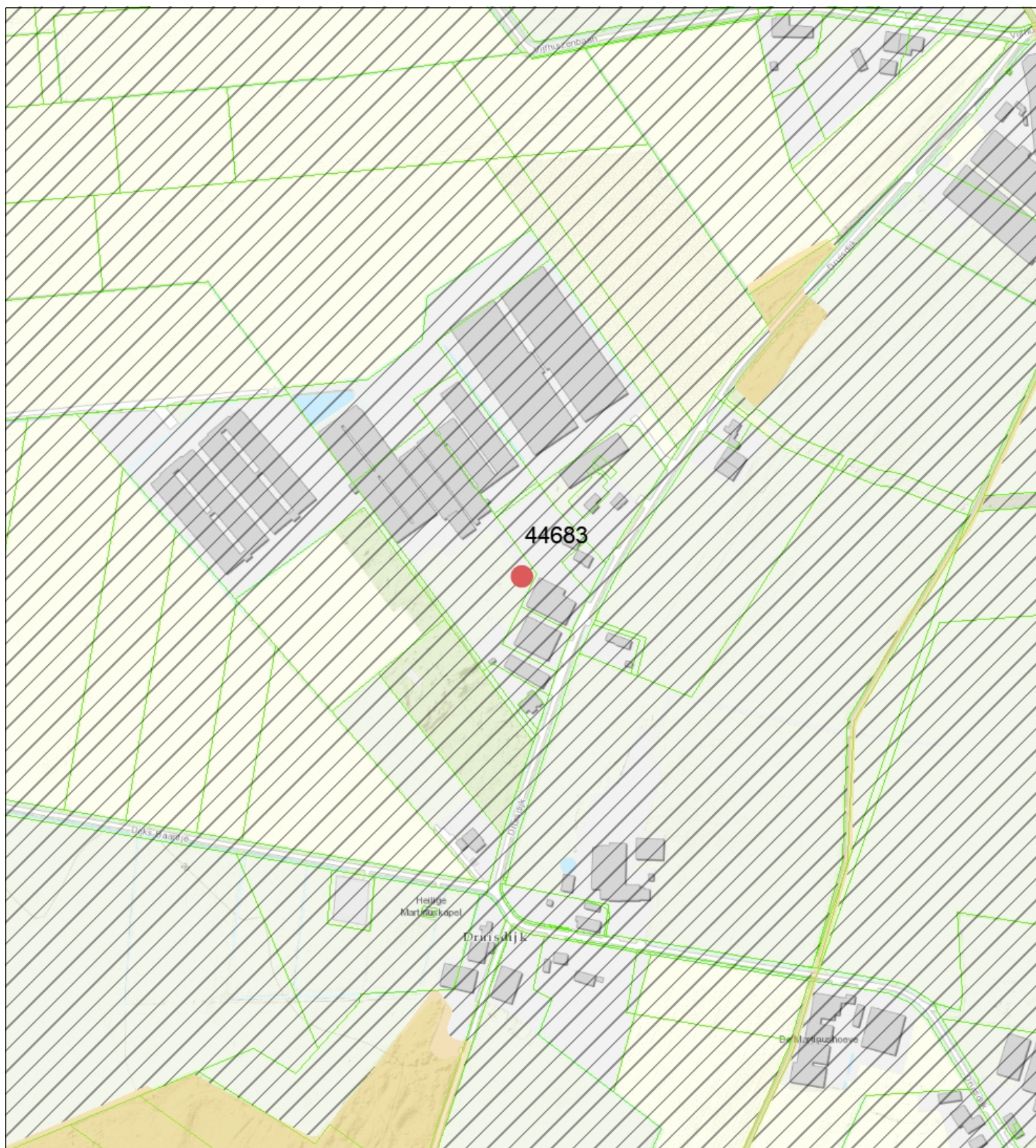







Tekening bij Watervergunning grondwateronttrekking beregning



-  Attentiegebied
-  Beperkt beschermd gebied
-  Volledig beschermd gebied
-  Invloedsgebied
-  Percelen

Kenmerken v/d vergunning:

Registratienummer:
18422

Coördinaten put:
X: 126637
Y: 392118



Afdeling:
Vergunningen

Datum: 20-05-2019
Teknr.: 18422 - 44683
Schaal: 1:5,000

