

---Lengtes---

Totale lengte boorlijn = 210,17 meter
 Neergaande rechte = 22,67 meter
 Neergaande rechte = 45,81 meter
 Middelse rechte = 67,97 meter
 Opggaande rechte = 45,81 meter
 Opggaande rechte = 27,9 meter

---Maximale gronddekking---

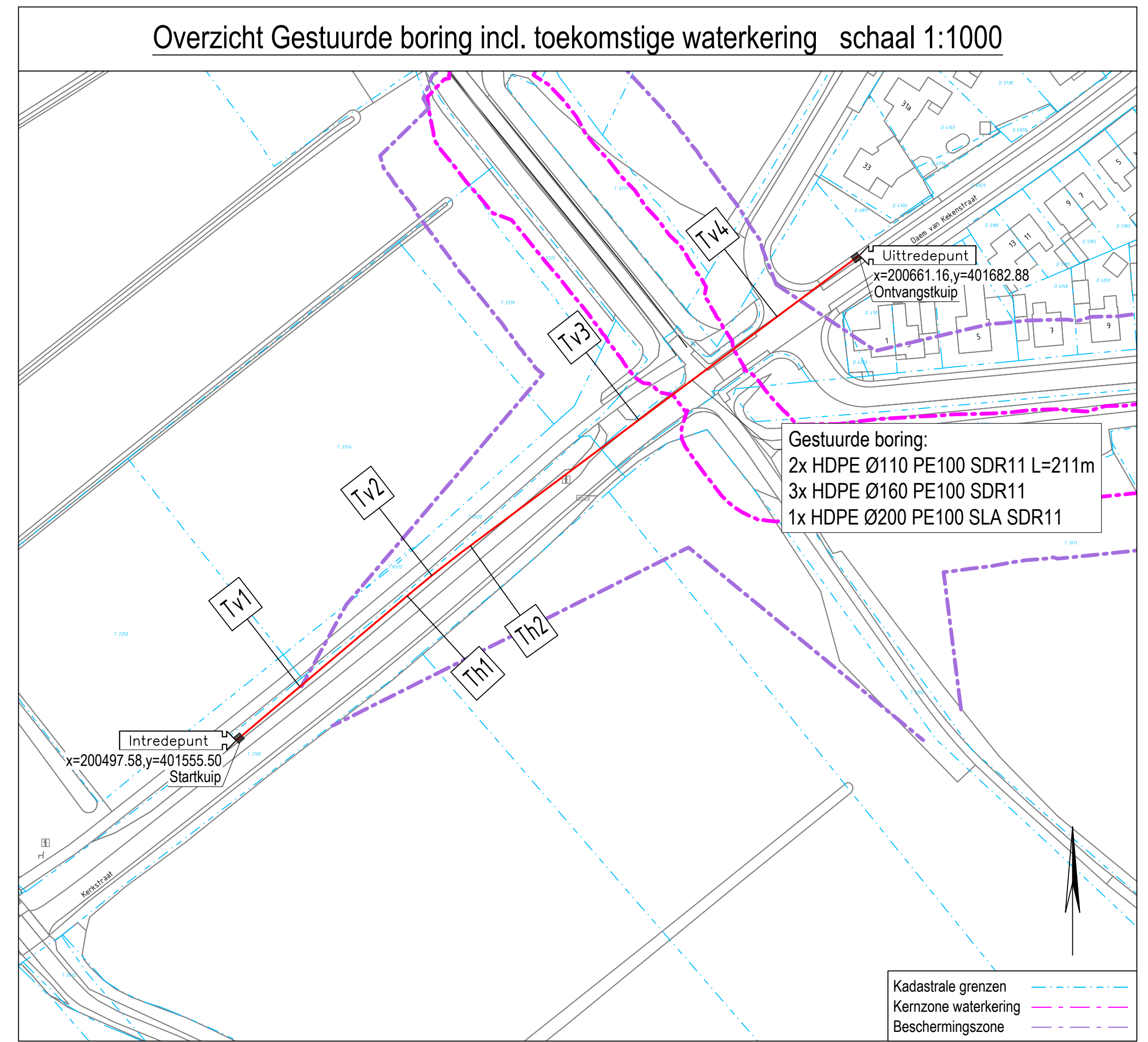
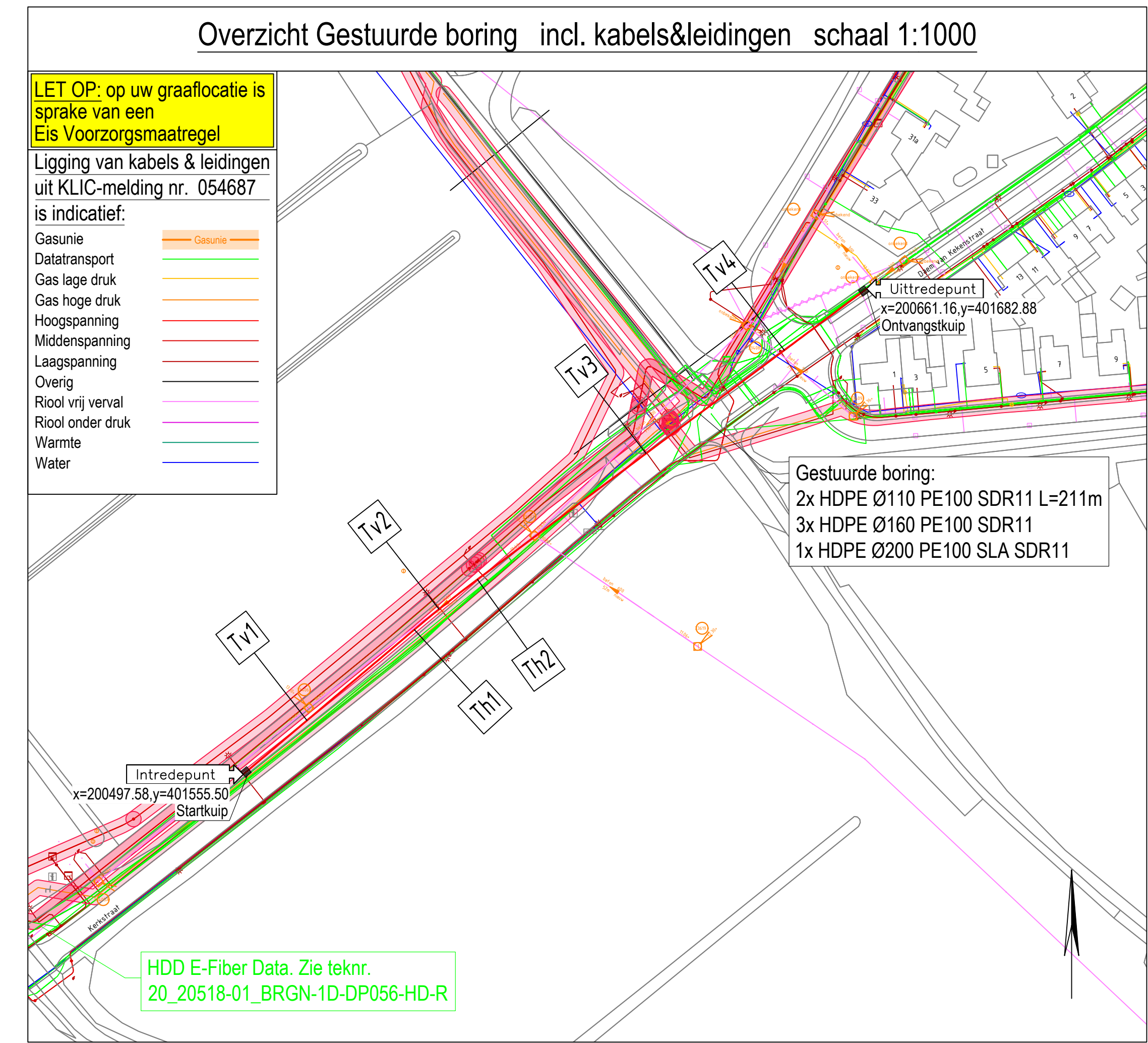
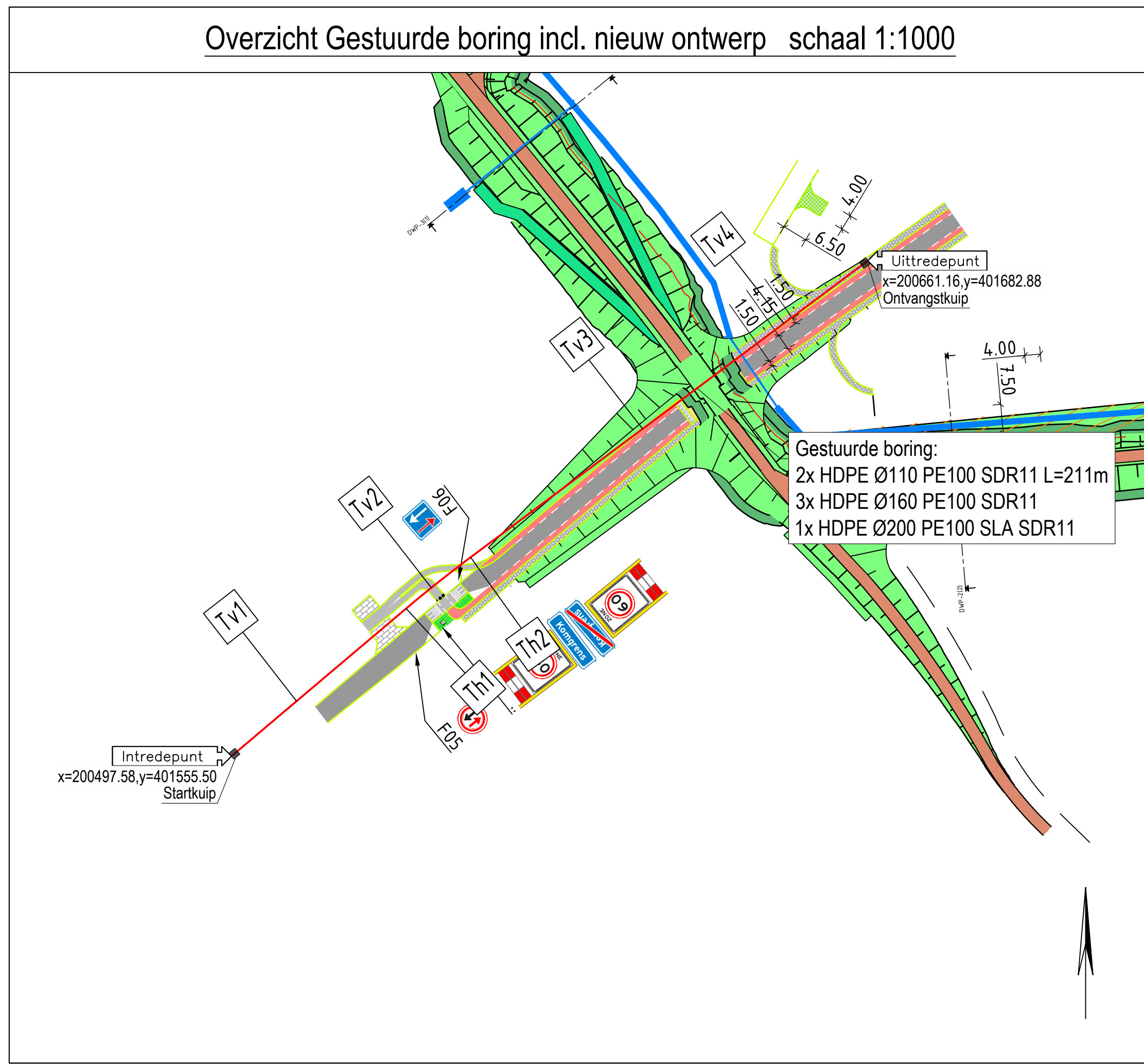
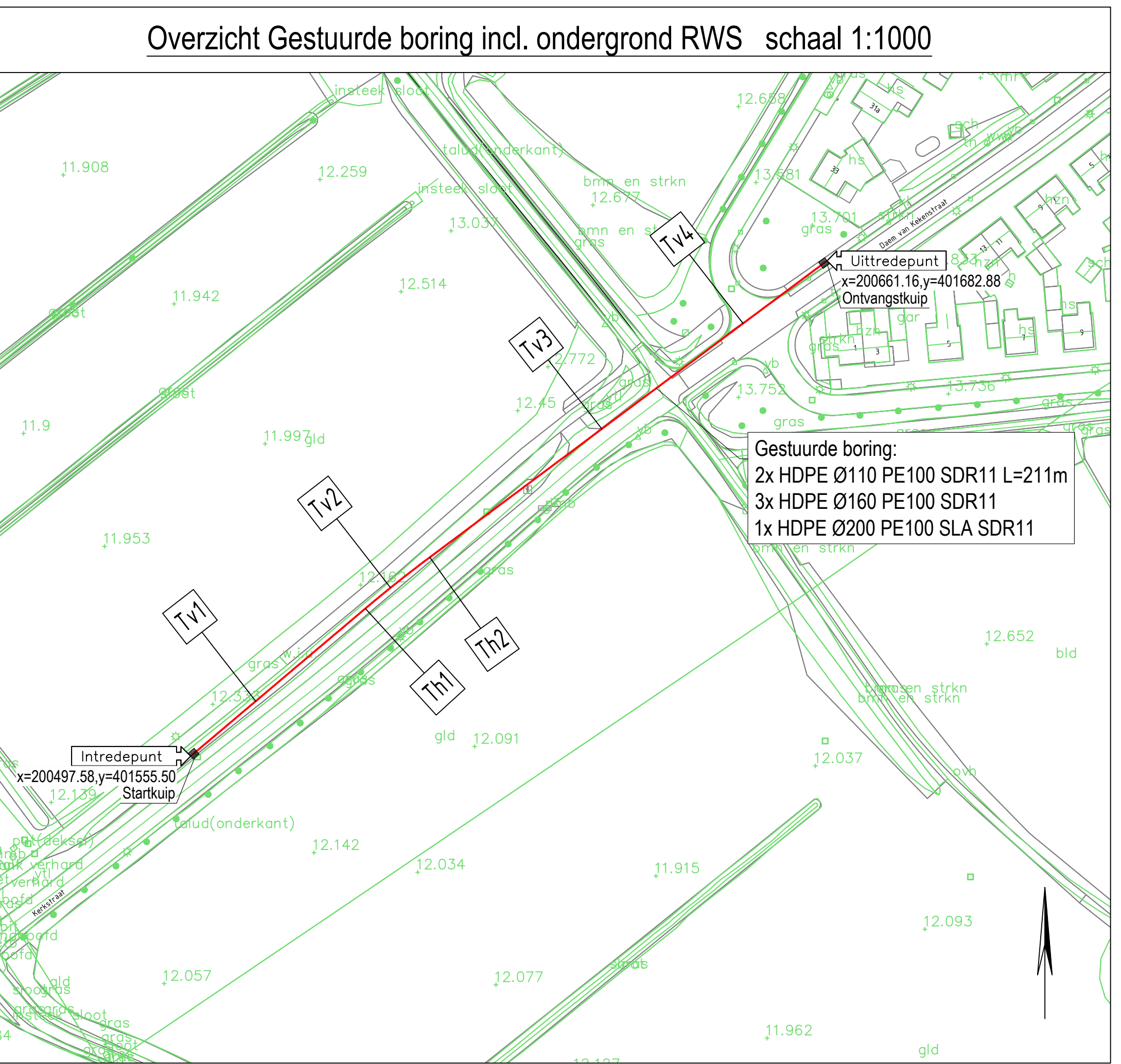
Neergaande rechte = 5,75 meter
 Neergaande rechte = 11,64 meter
 Middelse rechte = 13,2 meter
 Opggaande rechte = 13,49 meter
 Opggaande rechte = 7,22 meter

---Radius informatie---

Boring ontwerp bevat gecombineerde radii
 Kleinste gemeten Radius = 156,5 meter

---Coördinaten boorlijn---

X	Y	Z
ITP 200497.58	401555.50	12.68
Tv1 200514.30	401569.64	6.82
Th1 200542.47	401593.46	1.06
Tv2 200548.95	401598.80	0.85
Th2 200559.04	401608.63	0.85
Tv3 200603.27	401639.66	0.85
Tv4 200639.56	401666.76	6.82
UTP 200661.16	401682.88	14.04



Legenda

— Gestuurde boring

Opmerking:
- Lasrillen uit de boorbuis verwijderen

VERGUNNING-AANVRAAG

Tekening: Gestuurde boring
 Opdrachtgever: Enexis, KPN, Ziggo en WML
 Project: Aanbrengen van gestuurde boring tbv het kruisen van een (toekomstige) waterkering t.h.v. de Lindenlaan 1 te Bergen

Tekening: S20397 - HDD1A
 Project: opdrachtgever:
 Bestand: HDD1A_Nieuw Bergen
 Blad: 1 van 1

Schaal: 1:1000 1:250 1:10
 Formaat: 1470x54

ENEXIS **kpn** **Ziggo** **wml** **siers**