

# Landbouwkundige optimalisatie 2 publiceerbaar

## Uw verzoek

<b>Ingediend bij</b>	Hoogheemraadschap van Delfland
<b>Soort</b>	Aanvraag vergunning
<b>Activiteit(en)</b>	Dempen Dempen Graven
<b>Doel</b>	Definitief
<b>Status</b>	Ingediend
<b>Verzoeknummer(s)</b>	20240410 01339 000 (ingediend op 10-04-2024)

## Project

### Naam van dit project

Landbouwkundige optimalisatie

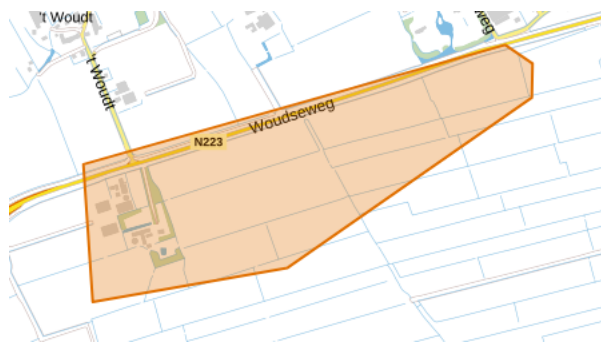
### Projectomschrijving

Landbouwkundige optimalisatie bestaande uit 3 dingen:

- >Sloot in historische staat herstellen n en 2 dammen maken
- >Sloot dempen voor voeropslag
- >Sloot dempen voor landbouwkundige optimalisatie

## Locatie

### Teken een gebied op de kaart



## Algemeen

U kunt een bijlage toevoegen over het contact met anderen over uw plannen.

Document	Vertrouwelijk
mail met PZH.pdf	Nee

**Voeg als bijlage toe: gegevens over de grens van de locatie.**

*Geen documenten.*

### **Contact met anderen over uw plannen**

**Heeft u contact gehad met anderen over uw plannen?**

Ja

**Hoe heeft u anderen betrokken bij uw plannen?**

geen openbare informatie

**Welke reacties heeft u gekregen?**

geen openbare informatie

### **Verzoek**

**Geef uw verzoek een naam**

Landbouwkundige optimalisatie 2

**Toelichting op uw verzoek**

geen openbare informatie

**Uw referentienummer**

geen openbare informatie

**Hierbij verklaar ik alle vragen naar waarheid te hebben ingevuld.**

Ja

**Is er informatie die u later pas opstuurt? Geef hier dan aan welke informatie dat is. Geef ook aan waarom u die pas later opstuurt.**

geen openbare informatie

**Is er informatie die u niet opstuurt? Geef dan aan waarom. Bijvoorbeeld omdat u die al eerder heeft ingestuurd.**

geen openbare informatie

## Uw gegevens

### E-mailadres en telefoonnummer initiatiefnemer

**E-mailadres**

geen openbare informatie

**Telefoonnummer**

geen openbare informatie

### Gegevens vestiging of bedrijf initiatiefnemer

**KVK-nummer**

27218792

*Vooraf ingevuld antwoord.*

**Handelsnaam**

Fa. C. van Paassen en Zn.

*Vooraf ingevuld antwoord.*

**RSIN**

-

### Adresgegevens bedrijf initiatiefnemer

**Straatnaam**

Woudseweg

*Vooraf ingevuld antwoord.*

**Huisnummer**

27

*Vooraf ingevuld antwoord.*

**Huisletter**

-

**Huisnummertoevoeging**

-

**Postcode**

2636AV

*Vooraf ingevuld antwoord.*

**Plaats**

Schipluiden

*Vooraf ingevuld antwoord.*

**Is het postadres hetzelfde als het hoofdadres?**

Ja

*Vooraf ingevuld antwoord.*

### Contactpersoon

**Wilt u een contactpersoon voor deze aanvraag of melding opgeven?**

Ja

**Functie contactpersoon**

Eigenaar

**Voorletters**

geen openbare informatie

**Voorvoegsel**

geen openbare informatie

**Achternaam**

geen openbare informatie

**E-mailadres**

geen openbare informatie

**Telefoonnummer**

geen openbare informatie

**Wat voor adres wilt u opgeven als postadres?**

binnenlands adres

**Straatnaam**

geen openbare informatie

**Huisnummer**

geen openbare informatie

**Huisletter**

geen openbare informatie

**Huisnummertoevoeging**

geen openbare informatie

**Postcode**

geen openbare informatie

**Plaats**

geen openbare informatie

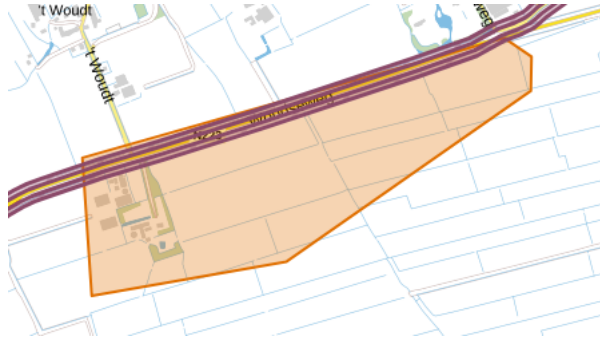
## Vragen en antwoorden

### Dempen

**Bekijk de kaart hieronder. Gaat u de activiteit doen in het paarse (gearceerde) vlak?**

nee

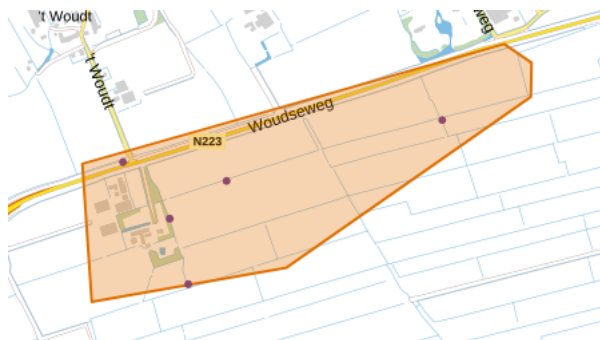
*Het vooraf ingevulde antwoord is gewijzigd. Dit was 'deels'.*



**Bekijk de kaart hieronder. Gaat u de activiteit doen in het paarse (gearceerde) vlak?**

nee

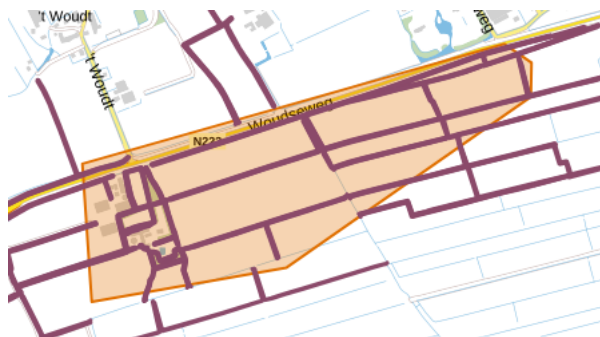
*Het vooraf ingevulde antwoord is gewijzigd. Dit was 'deels'.*



**Bekijk de kaart hieronder. Gaat u de activiteit doen in het paarse (gearceerde) vlak?**

deels

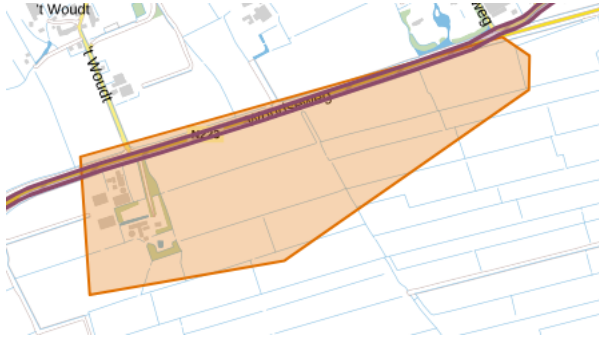
*Vooraf ingevuld antwoord.*



**Bekijk de kaart hieronder. Gaat u de activiteit doen in het paarse (gearceerde) vlak?**

nee

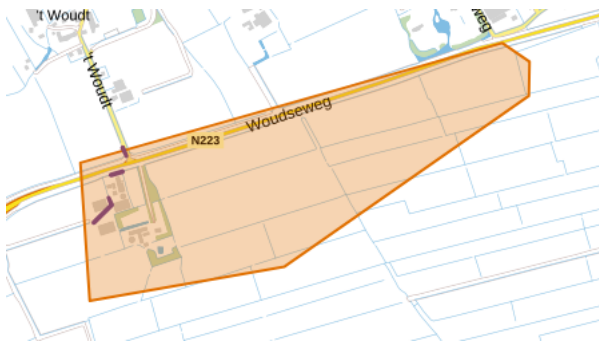
*Het vooraf ingevulde antwoord is gewijzigd. Dit was 'deels'.*



**Bekijk de kaart hieronder. Gaat u de activiteit doen in het parse (gearceerde) vlak?**

nee

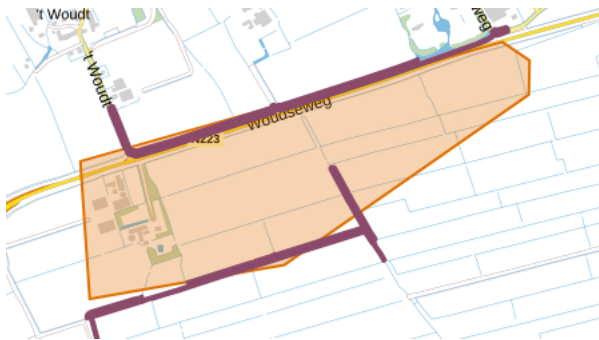
*Het vooraf ingevulde antwoord is gewijzigd. Dit was 'deels'.*



**Bekijk de kaart hieronder. Gaat u de activiteit doen in het parse (gearceerde) vlak?**

nee

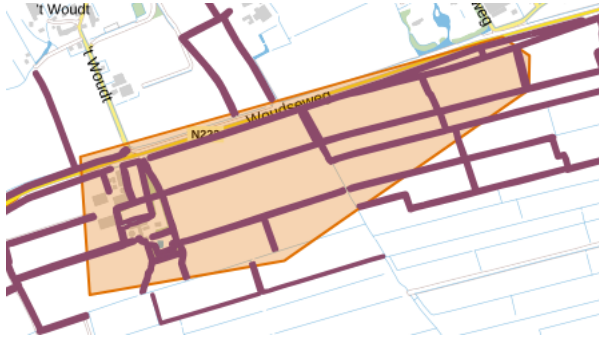
*Het vooraf ingevulde antwoord is gewijzigd. Dit was 'deels'.*



**Bekijk de kaart hieronder. Gaat u de activiteit doen in het parse (gearceerde) vlak?**

deels

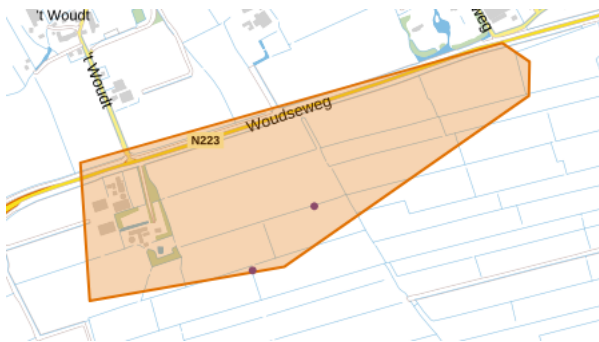
*Vooraf ingevuld antwoord.*



**Bekijk de kaart hieronder. Gaat u de activiteit doen in het paarse (gearceerde) vlak?**

nee

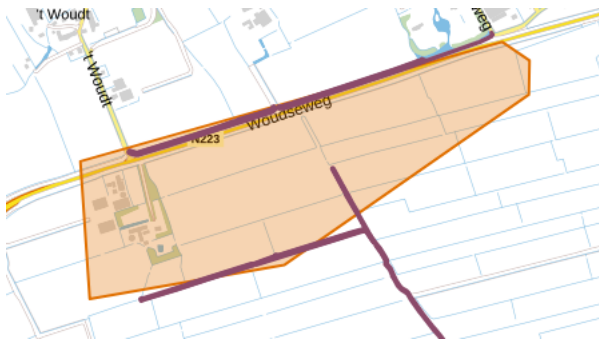
*Het vooraf ingevulde antwoord is gewijzigd. Dit was 'deels'.*



**Bekijk de kaart hieronder. Gaat u de activiteit doen in het paarse (gearceerde) vlak?**

nee

*Het vooraf ingevulde antwoord is gewijzigd. Dit was 'deels'.*



**Geef aan of het om een nieuwe aanvraag gaat of om het wijzigen van een bestaande vergunning.**

Nieuwe aanvraag

**Geef een omschrijving van de werkzaamheden.**

Landbouwkundige optimalisatie bestaande uit 3 dingen:

- >Sloot in historische staat herstellen n en 2 dammen maken
- >Sloot dempen voor voeropslag
- >Sloot dempen voor landbouwkundige optimalisatie

**Geef de verwachte startdatum.**

06-01-2024

**Geef de verwachte einddatum.**

09-01-2024

**Geef een omschrijving van de gebruikte materialen voor het dempen.**

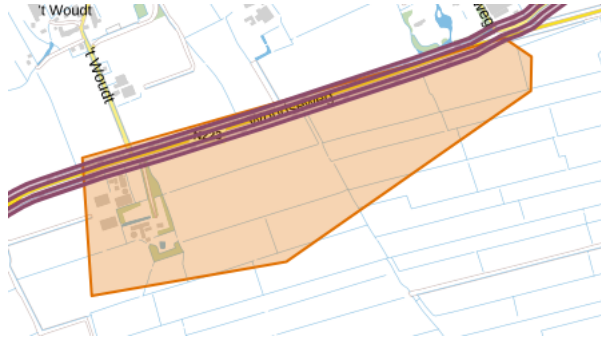
Grond met schoongrond verklaring

## Dempen

**Bekijk de kaart hieronder. Gaat u de activiteit doen in het paarse (gearceerde) vlak?**

deels

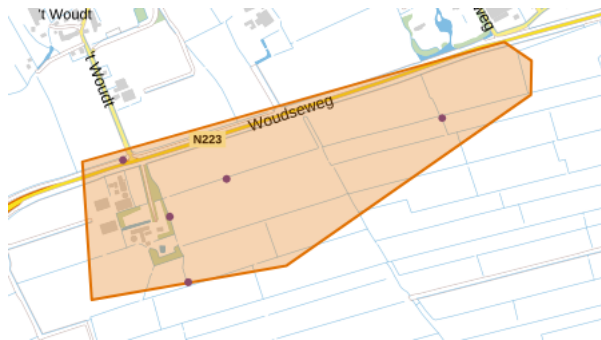
Vooraf ingevuld antwoord.



**Bekijk de kaart hieronder. Gaat u de activiteit doen in het paarse (gearceerde) vlak?**

deels

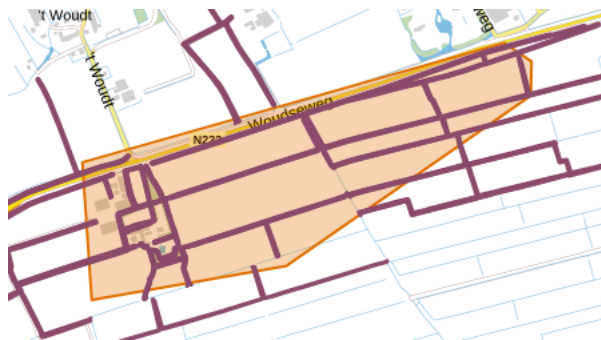
Vooraf ingevuld antwoord.



**Bekijk de kaart hieronder. Gaat u de activiteit doen in het paarse (gearceerde) vlak?**

deels

Vooraf ingevuld antwoord.

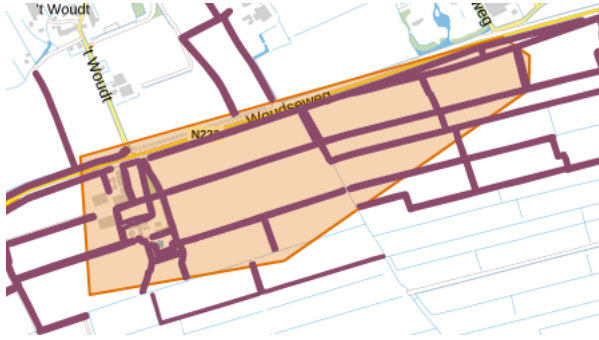


**Bekijk de kaart hieronder. Gaat u de activiteit doen in het paarse (gearceerde) vlak?**

deels

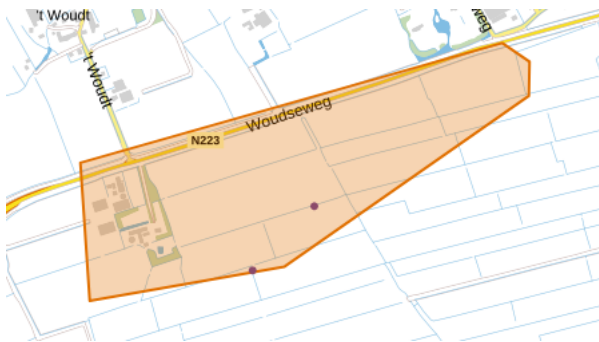






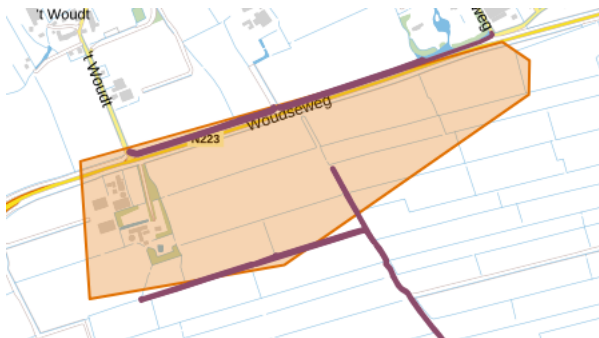
**Bekijk de kaart hieronder. Gaat u de activiteit doen in het paarse (gearceerde) vlak?**  
deels

Voraf ingevuld antwoord.



**Bekijk de kaart hieronder. Gaat u de activiteit doen in het paarse (gearceerde) vlak?**  
deels

Voraf ingevuld antwoord.



**Geef aan of het om een nieuwe aanvraag gaat of om het wijzigen van een bestaande vergunning.**

-

**Geef het vergunningnummer/kenmerk van de bestaande vergunning.**

-

**Geef de reden van het wijzigen van de bestaande vergunningaanvraag?**

-

**Geef een omschrijving van de werkzaamheden.**

-

**Geef de verwachte startdatum.**

-

**Geef de verwachte einddatum.**

-

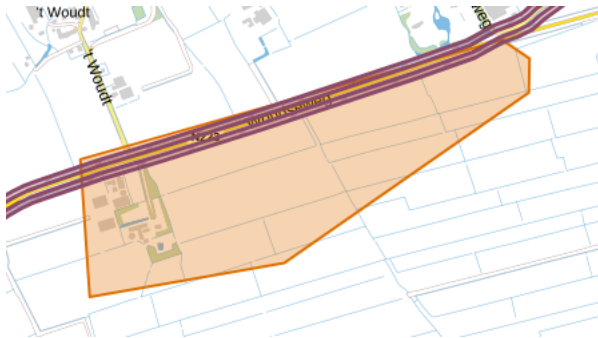
**Geef een omschrijving van de gebruikte materialen voor het dempen.**

-

## Graven

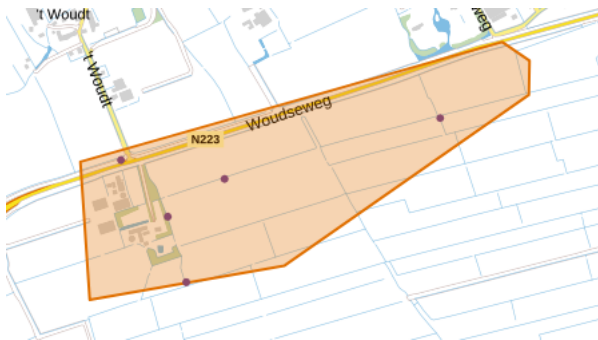
**Bekijk de kaart hieronder. Gaat u de activiteit doen in het paarse (gearceerde) vlak?**  
deels

*Voraf ingevuld antwoord.*



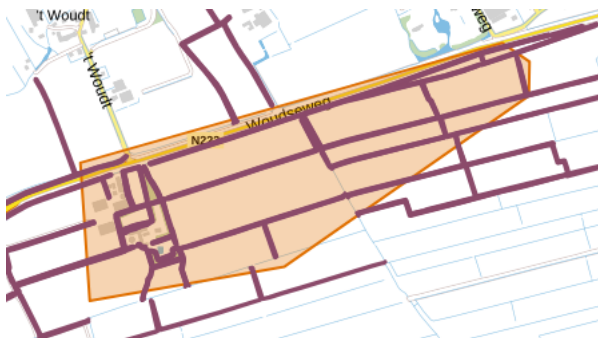
**Bekijk de kaart hieronder. Gaat u de activiteit doen in het paarse (gearceerde) vlak?**  
deels

*Voraf ingevuld antwoord.*



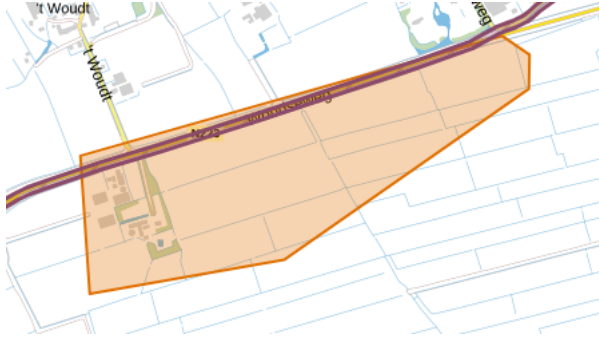
**Bekijk de kaart hieronder. Gaat u de activiteit doen in het paarse (gearceerde) vlak?**  
deels

*Voraf ingevuld antwoord.*



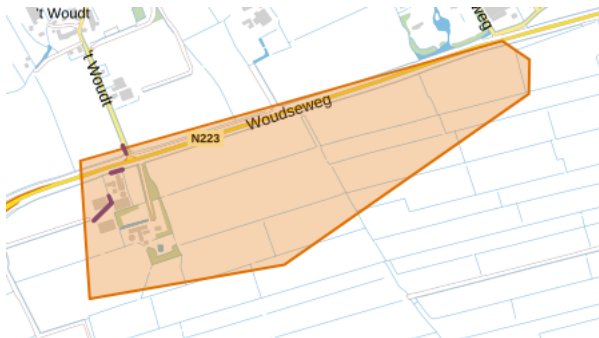
**Bekijk de kaart hieronder. Gaat u de activiteit doen in het paarse (gearceerde) vlak?**  
deels

*Voraf ingevuld antwoord.*



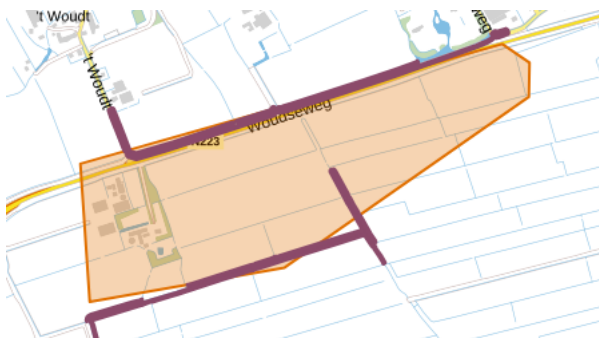
**Bekijk de kaart hieronder. Gaat u de activiteit doen in het paarse (gearceerde) vlak?**  
deels

*Voraf ingevuld antwoord.*



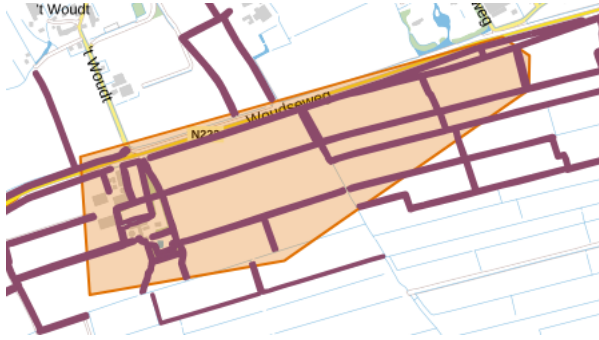
**Bekijk de kaart hieronder. Gaat u de activiteit doen in het paarse (gearceerde) vlak?**  
deels

*Voraf ingevuld antwoord.*



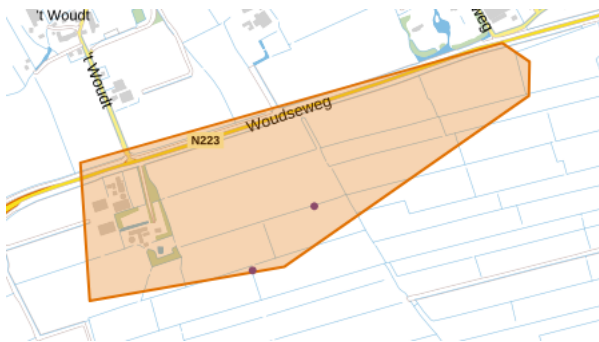
**Bekijk de kaart hieronder. Gaat u de activiteit doen in het paarse (gearceerde) vlak?**  
deels

*Voraf ingevuld antwoord.*



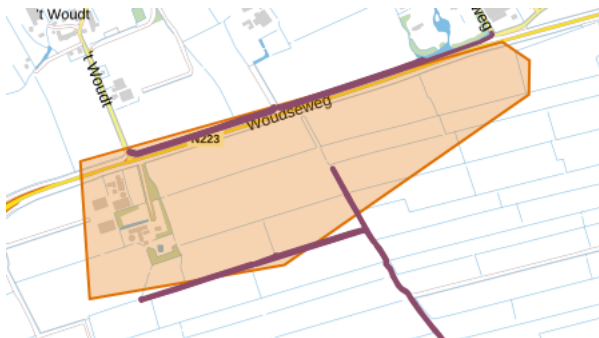
**Bekijk de kaart hieronder. Gaat u de activiteit doen in het paarse (gearceerde) vlak?**  
deels

Voraf ingevuld antwoord.



**Bekijk de kaart hieronder. Gaat u de activiteit doen in het paarse (gearceerde) vlak?**  
deels

Voraf ingevuld antwoord.



**Waar gaat u graven?**

-

**Geef aan of het om een nieuwe aanvraag gaat of om het wijzigen van een bestaande vergunning.**

-

**Geef het vergunningnummer/kenmerk van de bestaande vergunning.**

-

**Geef de reden van het wijzigen van de bestaande vergunningaanvraag?**

-

**Geef een omschrijving van de werkzaamheden.**

-

**Geef de verwachte startdatum.**

-

**Geef de verwachte einddatum.**

-

## Bijlagen

### Dempen

Voeg een situatietekening toe van de werkzaamheden.

Document	Vertrouwelijk
20240314 Vervangend water.pdf	Nee

Voeg een constructietekening toe met daarop profielen van de nieuwe en bestaande situatie.

Document	Vertrouwelijk
20240314 Vervangend water.pdf	Nee

Voeg een tekening toe met daarop in vierkante meters aangegeven: het oppervlaktewaterlichaam dat wordt gedempt en het oppervlaktewaterlichaam dat wordt gegraven.

Document	Vertrouwelijk
20240314 Vervangend water.pdf	Nee

Voeg een berekening toe waaruit blijkt dat de totale oppervlakte van het water niet afneemt.

Document	Vertrouwelijk
20240314 Vervangend water.pdf	Nee

### Dempen

Voeg een situatietekening toe van de werkzaamheden.

Document	Vertrouwelijk
20240314 Vervangend water.pdf	Nee

Voeg een constructietekening toe met daarop profielen van de nieuwe en bestaande situatie.

Document	Vertrouwelijk
20240314 Vervangend water.pdf	Nee

Voeg een tekening toe met daarop in vierkante meters aangegeven: het oppervlaktewaterlichaam dat wordt gedempt en het oppervlaktewaterlichaam dat wordt gegraven.

Document	Vertrouwelijk
20240314 Vervangend water.pdf	Nee

Voeg een berekening toe waaruit blijkt dat de totale oppervlakte van het water niet afneemt.

Document	Vertrouwelijk
20240314 Vervangend water.pdf	Nee

## Graven

Voeg een situatietekening toe van de werkzaamheden.

Document	Vertrouwelijk
20240314 Vervangend water.pdf	Nee

Voeg een tekening toe met het dwarsprofiel van de ontgraving ten opzichte van het leggerprofiel en het feitelijke profiel van de waterkering.

Document	Vertrouwelijk
20240314 Vervangend water.pdf	Nee

Voeg een werkplan toe.

Document	Vertrouwelijk
20240314 Vervangend water.pdf	Nee