

Watervergunning inrichting openbare ruimte IKC Noord publiceerbaar

Uw verzoek

Ingediend bij	Hoogheemraadschap van Delfland
Soort	Aanvraag vergunning
Activiteit(en)	Graven Werk of bouwwerk aanleggen Kabel, leiding of mantelbuis aanleggen, aanpassen en houden Werk of bouwwerk aanpassen Gebruik maken van een waterstaatswerk Werk of bouwwerk weghalen Boom planten of beplanting aanbrengen Werk of bouwwerk vervangen Parkeerplaats, verzorgingsplaats, tankstation, carpoolplaats of bushalte aanleggen Straatmeubilair plaatsen, aanpassen of vervangen Hek, schutting of veekerende voorziening plaatsen of aanpassen Kabel, leiding of mantelbuis weghalen
Doel	Definitief
Status	Ingediend
Verzoeknummer(s)	20240408 00153 000 (ingediend op 08-04-2024)

Project

Naam van dit project

Watervergunning inrichting openbare ruimte IKC Noord

Projectomschrijving

Aanleg parkeerterrein en verblijfsgebied IKC Noord

Locatie

Teken een gebied op de kaart



Algemeen

U kunt een bijlage toevoegen over het contact met anderen over uw plannen.

Geen documenten.

Voeg als bijlage toe: gegevens over de grens van de locatie.

Geen documenten.

Contact met anderen over uw plannen

Heeft u contact gehad met anderen over uw plannen?

Ja

Hoe heeft u anderen betrokken bij uw plannen?

geen openbare informatie

Welke reacties heeft u gekregen?

geen openbare informatie

Verzoek

Geef uw verzoek een naam

Watervergunning inrichting openbare ruimte IKC Noord

Toelichting op uw verzoek

geen openbare informatie

Uw referentienummer

geen openbare informatie

Hierbij verklaar ik alle vragen naar waarheid te hebben ingevuld.

Ja

Is er informatie die u later pas opstuurt? Geef hier dan aan welke informatie dat is. Geef ook aan waarom u die pas later opstuurt.

geen openbare informatie

Is er informatie die u niet opstuurt? Geef dan aan waarom. Bijvoorbeeld omdat u die al eerder heeft ingestuurd.

geen openbare informatie

Uw gegevens

E-mailadres en telefoonnummer initiatiefnemer

E-mailadres

geen openbare informatie

Telefoonnummer

geen openbare informatie

Gegevens vestiging of bedrijf initiatiefnemer

KVK-nummer

27365912

Vooraf ingevuld antwoord.

Handelsnaam

Gemeente Pijnacker-Nootdorp

Vooraf ingevuld antwoord.

RSIN

810258997

Vooraf ingevuld antwoord.

Adresgegevens bedrijf initiatiefnemer

Straatnaam

Oranjeplein

Vooraf ingevuld antwoord.

Huisnummer

1

Vooraf ingevuld antwoord.

Huisletter

-

Huisnummertoevoeging

-

Postcode

2641EZ

Vooraf ingevuld antwoord.

Plaats

Pijnacker

Vooraf ingevuld antwoord.

Is het postadres hetzelfde als het hoofdadres?

Nee

Vooraf ingevuld antwoord.

Postadres bedrijf initiatiefnemer

Wat voor adres wilt u opgeven als postadres?

afwijkend adres

*Vooraf ingevuld antwoord.***Wat voor adres wilt u opgeven als afwijkend adres?**

postbusnummer

*Vooraf ingevuld antwoord.***Nummer**

1

*Vooraf ingevuld antwoord.***Postcode**

2640AA

*Vooraf ingevuld antwoord.***Plaats**

Pijnacker

*Vooraf ingevuld antwoord.***Contactpersoon****Wilt u een contactpersoon voor deze aanvraag of melding opgeven?**

Ja

Functie contactpersoon

Civiel projectleider

Voorletters

geen openbare informatie

Voorvoegsel

geen openbare informatie

Achternaam

geen openbare informatie

E-mailadres

geen openbare informatie

Telefoonnummer

geen openbare informatie

Wat voor adres wilt u opgeven als postadres?

afwijkend adres

Wat voor adres wilt u opgeven als afwijkend adres?

postbusnummer

Nummer

geen openbare informatie

Postcode

geen openbare informatie

Plaats

geen openbare informatie

Vragen en antwoorden

Graven

Bekijk de kaart hieronder. Gaat u de activiteit doen in het parse (gearceerde) vlak?
deels

Vooraf ingevuld antwoord.



Bekijk de kaart hieronder. Gaat u de activiteit doen in het parse (gearceerde) vlak?
deels

Vooraf ingevuld antwoord.



Bekijk de kaart hieronder. Gaat u de activiteit doen in het parse (gearceerde) vlak?
deels

Vooraf ingevuld antwoord.



Bekijk de kaart hieronder. Gaat u de activiteit doen in het parse (gearceerde) vlak?
deels

Vooraf ingevuld antwoord.



Waar gaat u graven?

Graven in de bodem

Geef aan of het om een nieuwe aanvraag gaat of om het wijzigen van een bestaande vergunning.

Nieuwe aanvraag

Geef een omschrijving van de werkzaamheden.

Verwijderen verharding incl. fundering

Geef de verwachte startdatum.

03-06-2024

Geef de verwachte einddatum.

01-10-2024

Werk of bouwwerk aanleggen

Bekijk de kaart hieronder. Gaat u de activiteit doen in het parse (gearceerde) vlak?

deels

Voraf ingevuld antwoord.



Bekijk de kaart hieronder. Gaat u de activiteit doen in het parse (gearceerde) vlak?

deels

Voraf ingevuld antwoord.



Bekijk de kaart hieronder. Gaat u de activiteit doen in het parse (gearceerde) vlak?
deels

Vooraf ingevuld antwoord.



Bekijk de kaart hieronder. Gaat u de activiteit doen in het parse (gearceerde) vlak?
deels

Vooraf ingevuld antwoord.



Geef aan of het om een nieuwe aanvraag gaat of om het wijzigen van een bestaande vergunning.
Nieuwe aanvraag

Geef een omschrijving van de werkzaamheden.

Herinrichting openbare ruimte

Geef de verwachte startdatum.

03-06-2024

Geef de verwachte einddatum.

01-10-2024

Kabel, leiding of mantelbuis aanleggen, aanpassen en houden

Bekijk de kaart hieronder. Gaat u de activiteit doen in het parse (gearceerde) vlak?
deels

Vooraf ingevuld antwoord.



Bekijk de kaart hieronder. Gaat u de activiteit doen in het parse (gearceerde) vlak?
deels

Vooraf ingevuld antwoord.



Bekijk de kaart hieronder. Gaat u de activiteit doen in het parse (gearceerde) vlak?
deels

Vooraf ingevuld antwoord.



Bekijk de kaart hieronder. Gaat u de activiteit doen in het parse (gearceerde) vlak?
deels

Vooraf ingevuld antwoord.



Geef aan of het om een nieuwe aanvraag gaat of om het wijzigen van een bestaande vergunning.

Nieuwe aanvraag

Geef een omschrijving van de werkzaamheden.

Verwijderen en aanleg riolering

Geef de verwachte startdatum.

03-06-2024

Geef de verwachte einddatum.

01-10-2024

Wat legt u aan of verwijdert u?

Leiding

Geef een aanlegwijze of verwijderwijze van de leiding(en) en/of mantelbuis tijdens de werkzaamheden.

Open ontgraving

Welk type leiding legt u aan of verwijdert u?

Afvalwaterleiding

Werk of bouwwerk aanpassen

Bekijk de kaart hieronder. Gaat u de activiteit doen in het parse (gearceerde) vlak?

deels

Vooraf ingevuld antwoord.



Bekijk de kaart hieronder. Gaat u de activiteit doen in het parse (gearceerde) vlak?

deels

Vooraf ingevuld antwoord.



Bekijk de kaart hieronder. Gaat u de activiteit doen in het parse (gearceerde) vlak?
deels

Vooraf ingevuld antwoord.



Bekijk de kaart hieronder. Gaat u de activiteit doen in het parse (gearceerde) vlak?
deels

Vooraf ingevuld antwoord.



Geef aan of het om een nieuwe aanvraag gaat of om het wijzigen van een bestaande vergunning.
Nieuwe aanvraag

Geef een omschrijving van de werkzaamheden.

Herinrichting openbare ruimte

Geef de verwachte startdatum.

03-06-2024

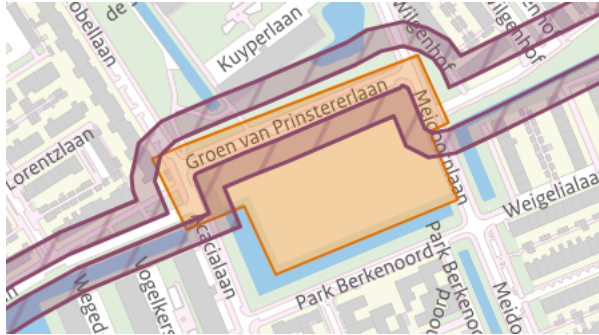
Geef de verwachte einddatum.

29-11-2024

Gebruik maken van een waterstaatswerk

Bekijk de kaart hieronder. Gaat u de activiteit doen in het parse (gearceerde) vlak?
deels

Voraf ingevuld antwoord.



Bekijk de kaart hieronder. Gaat u de activiteit doen in het parse (gearceerde) vlak?
deels

Voraf ingevuld antwoord.



Bekijk de kaart hieronder. Gaat u de activiteit doen in het parse (gearceerde) vlak?
deels

Voraf ingevuld antwoord.



Bekijk de kaart hieronder. Gaat u de activiteit doen in het parse (gearceerde) vlak?
deels

Voraf ingevuld antwoord.



Geef aan of het om een nieuwe aanvraag gaat of om het wijzigen van een bestaande vergunning.

Nieuwe aanvraag

Geef een omschrijving van de werkzaamheden.

Herinrichting tot p-terrein

Geef de verwachte startdatum.

03-06-2024

Geef de verwachte einddatum.

29-11-2024

Werk of bouwwerk weghalen

Bekijk de kaart hieronder. Gaat u de activiteit doen in het paarse (gearceerde) vlak?

deels

Vooraf ingevuld antwoord.



Bekijk de kaart hieronder. Gaat u de activiteit doen in het paarse (gearceerde) vlak?

deels

Vooraf ingevuld antwoord.



Bekijk de kaart hieronder. Gaat u de activiteit doen in het parse (gearceerde) vlak?
deels

Vooraf ingevuld antwoord.



Bekijk de kaart hieronder. Gaat u de activiteit doen in het parse (gearceerde) vlak?
deels

Vooraf ingevuld antwoord.



Geef aan of het om een nieuwe aanvraag gaat of om het wijzigen van een bestaande vergunning.

Nieuwe aanvraag

Geef een omschrijving van de werkzaamheden.

Herinrichting tot p-terrein

Geef de verwachte startdatum.

03-06-2024

Geef de verwachte einddatum.

29-11-2024

Boom planten of beplanting aanbrengen

Bekijk de kaart hieronder. Gaat u de activiteit doen in het parse (gearceerde) vlak?
deels

Vooraf ingevuld antwoord.



Bekijk de kaart hieronder. Gaat u de activiteit doen in het parse (gearceerde) vlak?
deels

Vooraf ingevuld antwoord.



Bekijk de kaart hieronder. Gaat u de activiteit doen in het parse (gearceerde) vlak?
deels

Vooraf ingevuld antwoord.



Bekijk de kaart hieronder. Gaat u de activiteit doen in het parse (gearceerde) vlak?
deels

Vooraf ingevuld antwoord.



Geef aan of het om een nieuwe aanvraag gaat of om het wijzigen van een bestaande vergunning.

Nieuwe aanvraag

Geef een omschrijving van de werkzaamheden.

Aanbrengen nieuwe bomen en heesters

Geef de verwachte startdatum.

01-11-2024

Geef de verwachte einddatum.

29-11-2024

Geef een omschrijving van de soort beplanting.

-

Werk of bouwwerk vervangen

Bekijk de kaart hieronder. Gaat u de activiteit doen in het parse (gearceerde) vlak?

deels

Voraf ingevuld antwoord.



Bekijk de kaart hieronder. Gaat u de activiteit doen in het parse (gearceerde) vlak?

deels

Voraf ingevuld antwoord.



Bekijk de kaart hieronder. Gaat u de activiteit doen in het parse (gearceerde) vlak?
deels

Vooraf ingevuld antwoord.



Bekijk de kaart hieronder. Gaat u de activiteit doen in het parse (gearceerde) vlak?
deels

Vooraf ingevuld antwoord.



Geef aan of het om een nieuwe aanvraag gaat of om het wijzigen van een bestaande vergunning.
Nieuwe aanvraag

Geef een omschrijving van de werkzaamheden.

Herinrichten openbare ruimte

Geef de verwachte startdatum.

03-06-2024

Geef de verwachte einddatum.

29-11-2024

Parkeerplaats, verzorgingsplaats, tankstation, carpoolplaats of bushalte

aanleggen

U gaat verharding aanbrengen. Deze moet u compenseren. Is de compensatie maximaal 5 m³?

Nee

Hebt u een compensatieplan?

Ja

Heeft u het compensatieplan afgestemd met een medewerker van Delfland?

Ja

Is het compensatieplan maximaal drie jaar oud?

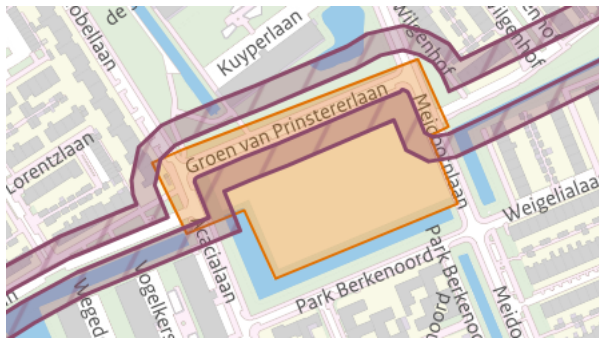
Ja

Straatmeubilair plaatsen, aanpassen of vervangen

Bekijk de kaart hieronder. Gaat u de activiteit doen in het parse (gearceerde) vlak?

deels

Vooraf ingevuld antwoord.



Bekijk de kaart hieronder. Gaat u de activiteit doen in het parse (gearceerde) vlak?

deels

Vooraf ingevuld antwoord.



Bekijk de kaart hieronder. Gaat u de activiteit doen in het parse (gearceerde) vlak?

deels

Vooraf ingevuld antwoord.



Bekijk de kaart hieronder. Gaat u de activiteit doen in het paarse (gearceerde) vlak?
deels

Vooraf ingevuld antwoord.



Geef aan of het om een nieuwe aanvraag gaat of om het wijzigen van een bestaande vergunning.

Nieuwe aanvraag

Geef een omschrijving van de werkzaamheden.

Verwijderen en plaatsen verkeersbebording

Geef de verwachte startdatum.

03-06-2024

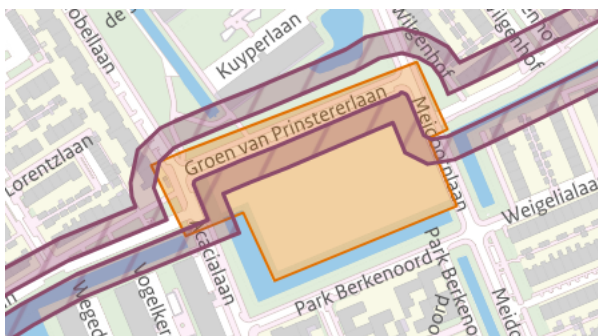
Geef de verwachte einddatum.

01-10-2024

Hek, schutting of veekerende voorziening plaatsen of aanpassen

Bekijk de kaart hieronder. Gaat u de activiteit doen in het paarse (gearceerde) vlak?
deels

Vooraf ingevuld antwoord.



Bekijk de kaart hieronder. Gaat u de activiteit doen in het parse (gearceerde) vlak?
deels

Vooraf ingevuld antwoord.



Bekijk de kaart hieronder. Gaat u de activiteit doen in het parse (gearceerde) vlak?
deels

Vooraf ingevuld antwoord.



Bekijk de kaart hieronder. Gaat u de activiteit doen in het parse (gearceerde) vlak?
nee

Het vooraf ingevulde antwoord is gewijzigd. Dit was 'deels'.



Geef aan of het om een nieuwe aanvraag gaat of om het wijzigen van een bestaande vergunning.
Nieuwe aanvraag

Geef een omschrijving van de werkzaamheden.

Er wordt in dit parse gebied geen hekwerk geplaatst

Geef de verwachte startdatum.

03-06-2024

Geef de verwachte einddatum.

01-10-2024

Kabel, leiding of mantelbuis weghalen

Bekijk de kaart hieronder. Gaat u de activiteit doen in het paarse (gearceerde) vlak?
deels

Voraf ingevuld antwoord.



Bekijk de kaart hieronder. Gaat u de activiteit doen in het paarse (gearceerde) vlak?
deels

Voraf ingevuld antwoord.



Bekijk de kaart hieronder. Gaat u de activiteit doen in het paarse (gearceerde) vlak?
deels

Voraf ingevuld antwoord.



Bekijk de kaart hieronder. Gaat u de activiteit doen in het paarse (gearceerde) vlak?
deels

Voraf ingevuld antwoord.



Geef aan of het om een nieuwe aanvraag gaat of om het wijzigen van een bestaande vergunning.

Nieuwe aanvraag

Geef een omschrijving van de werkzaamheden.

Verwijderen riolering

Geef de verwachte startdatum.

03-06-2024

Geef de verwachte einddatum.

01-10-2024

Wat legt u aan of verwijdert u?

Leiding

Geef een aanlegwijze of verwijderwijze van de leiding(en) en/of mantelbuis tijdens de werkzaamheden.

-

U heeft overig geselecteerd. Hoe gaat u de leiding of mantelbuis aanleggen of verwijderen?

-

Welk type leiding legt u aan of verwijdert u?

Afvalwaterleiding

Bijlagen

Graven

Voeg een situatietekening toe van de werkzaamheden.

Geen documenten.

Voeg een tekening toe met het dwarsprofiel van de ontgraving ten opzichte van het leggerprofiel en het feitelijke profiel van de waterkering.

Document	Vertrouwelijk
PYN-52-4973-Blad 3 concept dd 25-03-2024.pdf	Nee

Voeg een werkplan toe.

Geen documenten.

Werk of bouwwerk aanleggen

Voeg een situatietekening toe van de werkzaamheden.

Document	Vertrouwelijk
PYN-52-4973-Blad 1 concept dd 25-03-2024.pdf	Nee
PYN-52-4973-Blad 2 concept dd 25-03-2024.pdf	Nee
PYN-52-4973-Blad 4 concept dd 25-03-2024.pdf	Nee

Voeg een constructietekening toe van bijbehorende werken.

Geen documenten.

Voeg dwarsdoorsnedetekeningen toe van de werkzaamheden.

Document	Vertrouwelijk
PYN-52-4973-Blad 3 concept dd 25-03-2024.pdf	Nee

Voeg een stabiliteitsberekening van de dijk toe.

Document	Vertrouwelijk
GR0262_RAP-002 v1.0 (incl. bijlagen).pdf	Nee

Kabel, leiding of mantelbuis aanleggen, aanpassen en houden

Voeg een situatietekening toe van de werkzaamheden.

Document	Vertrouwelijk
PYN-52-4973-Blad 2 concept dd 25-03-2024.pdf	Nee

Voeg een technische tekening toe met het dwarsprofiel van het tracé ten opzichte van het leggerprofiel en het feitelijke profiel van de waterkering.

Document	Vertrouwelijk
PYN-52-4973-Blad 3 concept dd 25-03-2024.pdf	Nee

Bij een gestuurde boring die de waterkering kruist: voeg een boorplan toe met een beschrijving van de boring en het in- en uitredpunt bepaald volgens de NEN 3650-serie.

Geen documenten.

Werk of bouwwerk aanpassen

Voeg een situatietekening toe van de werkzaamheden.

Document	Vertrouwelijk
PYN-52-4973-Blad 1 concept dd 25-03-2024.pdf	Nee
PYN-52-4973-Blad 2 concept dd 25-03-2024.pdf	Nee
PYN-52-4973-Blad 4 concept dd 25-03-2024.pdf	Nee

Voeg een constructietekening toe van bijbehorende werken.

Geen documenten.

Voeg dwarsdoorsnedetekeningen toe van de werkzaamheden.

Document	Vertrouwelijk
PYN-52-4973-Blad 3 concept dd 25-03-2024.pdf	Nee

Voeg een stabiliteitsberekening van de dijk toe.

Document	Vertrouwelijk
GR0262_RAP-002 v1.0 (incl. bijlagen).pdf	Nee

Gebruik maken van een waterstaatswerk

Voeg een situatietekening toe van de werkzaamheden.

Document	Vertrouwelijk
PYN-52-4973-Blad 1 concept dd 25-03-2024.pdf	Nee
PYN-52-4973-Blad 2 concept dd 25-03-2024.pdf	Nee
PYN-52-4973-Blad 4 concept dd 25-03-2024.pdf	Nee

Voeg een dwarsdoorsnedetekening toe van de werkzaamheden.

Document	Vertrouwelijk
PYN-52-4973-Blad 3 concept dd 25-03-2024.pdf	Nee

Voeg een werkplan toe.

Geen documenten.

Voeg een stabiliteitsberekening van de dijk toe.

Document	Vertrouwelijk
GR0262_RAP-002 v1.0 (incl. bijlagen).pdf	Nee

Werk of bouwwerk weghalen**Voeg een situatietekening toe van de werkzaamheden.**

Document	Vertrouwelijk
PYN-52-4973-Blad 1 concept dd 25-03-2024.pdf	Nee
PYN-52-4973-Blad 2 concept dd 25-03-2024.pdf	Nee
PYN-52-4973-Blad 4 concept dd 25-03-2024.pdf	Nee

Voeg een constructietekening toe van bijbehorende werken.

Geen documenten.

Voeg dwarsdoorsnedetekeningen toe van de werkzaamheden.

Document	Vertrouwelijk
PYN-52-4973-Blad 3 concept dd 25-03-2024.pdf	Nee

Voeg een stabiliteitsberekening van de dijk toe.

Document	Vertrouwelijk
GR0262_RAP-002 v1.0 (incl. bijlagen).pdf	Nee

Boom planten of beplanting aanbrengen**Voeg een situatietekening toe van de werkzaamheden.**

Document	Vertrouwelijk
PYN-52-4973-Blad 4 concept dd 25-03-2024.pdf	Nee

Voeg een werkplan toe hoe de beplanting wordt aangebracht of verwijderd

Geen documenten.

Werk of bouwwerk vervangen**Voeg een situatietekening toe van de werkzaamheden.**

Document	Vertrouwelijk
PYN-52-4973-Blad 1 concept dd 25-03-2024.pdf	Nee
PYN-52-4973-Blad 2 concept dd 25-03-2024.pdf	Nee
PYN-52-4973-Blad 4 concept dd 25-03-2024.pdf	Nee

Voeg een constructietekening toe van bijbehorende werken.

Geen documenten.

Voeg dwarsdoorsnedetekeningen toe van de werkzaamheden.

Document	Vertrouwelijk
PYN-52-4973-Blad 3 concept dd 25-03-2024.pdf	Nee

Voeg een stabiliteitsberekening van de dijk toe.

Document	Vertrouwelijk
GR0262_RAP-002 v1.0 (incl. bijlagen).pdf	Nee

Parkeerplaats, verzorgingsplaats, tankstation, carpoolplaats of bushalte aanleggen

Voeg het compensatieplan toe.

Document	Vertrouwelijk
Toelichting water graven (waterparagraaf).pdf	Nee
Uitwerking watercompensatie IKC Noord langs oevers.pdf	Nee

Straatmeubilair plaatsen, aanpassen of vervangen

Voeg een situatietekening toe van de werkzaamheden.

Document	Vertrouwelijk
PYN-52-4973-Blad 2 concept dd 25-03-2024.pdf	Nee

Voeg een werkplan toe.

Geen documenten.

Hek, schutting of veekerende voorziening plaatsen of aanpassen

Voeg een situatietekening toe van de werkzaamheden.

Document	Vertrouwelijk
PYN-52-4973-Blad 2 concept dd 25-03-2024.pdf	Nee

Voeg een werkplan toe.

Geen documenten.

Kabel, leiding of mantelbuis weghalen

Voeg een situatietekening toe van de werkzaamheden.

Document	Vertrouwelijk

Document	Vertrouwelijk
PYN-52-4973-Blad 1 concept dd 25-03-2024.pdf	Nee

Voeg een technische tekening toe met het dwarsprofiel van het tracé ten opzichte van het leggerprofiel en het feitelijke profiel van de waterkering.

Document	Vertrouwelijk
PYN-52-4973-Blad 3 concept dd 25-03-2024.pdf	Nee

Bij een gestuurde boring die de waterkering kruist: voeg een boorplan toe met een beschrijving van de boring en het in- en uittredepunt bepaald volgens de NEN 3650-serie.

Geen documenten.