

benoordenhoutseweg verwijderen brug 154 publiceerbaar

Uw verzoek

Ingediend bij	Hoogheemraadschap van Delfland
Soort	Aanvraag vergunning
Activiteit(en)	Brug weghalen
Doel	Definitief
Status	Ingediend
Verzoeknummer(s)	20240403 00836 000 (ingediend op 03-04-2024)

Project

Naam van dit project

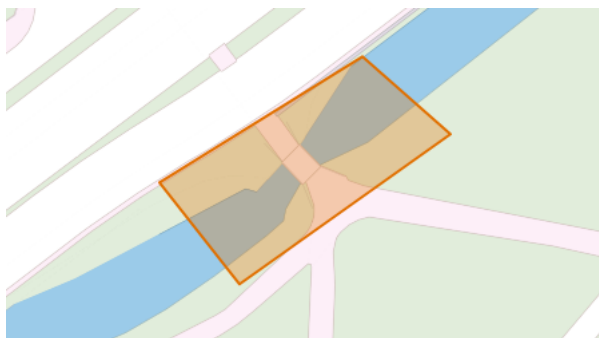
benoordenhoutseweg verwijderen brug 154

Projectomschrijving

verwijderen van brugdek, landhoofden blijven achter

Locatie

Teken een gebied op de kaart



Algemeen

U kunt een bijlage toevoegen over het contact met anderen over uw plannen.

Document	Vertrouwelijk
Conceptverslag Stuurgroep Openbare Ruimte 30 mei 2023.pdf	Nee

Voeg als bijlage toe: gegevens over de grens van de locatie.

Geen documenten.

Contact met anderen over uw plannen

Heeft u contact gehad met anderen over uw plannen?

Ja

Hoe heeft u anderen betrokken bij uw plannen?

geen openbare informatie

Welke reacties heeft u gekregen?

geen openbare informatie

Verzoek**Geef uw verzoek een naam**

benoordenhoutseweg verwijderen brug 154

Toelichting op uw verzoek

geen openbare informatie

Uw referentienummer

geen openbare informatie

Hierbij verklaar ik alle vragen naar waarheid te hebben ingevuld.

Ja

Is er informatie die u later pas opstuurt? Geef hier dan aan welke informatie dat is. Geef ook aan waarom u die pas later opstuurt.

geen openbare informatie

Is er informatie die u niet opstuurt? Geef dan aan waarom. Bijvoorbeeld omdat u die al eerder heeft ingestuurd.

geen openbare informatie

Uw gegevens

E-mailadres en telefoonnummer initiatiefnemer

E-mailadres

geen openbare informatie

Telefoonnummer

geen openbare informatie

Gegevens vestiging of bedrijf initiatiefnemer

KVK-nummer

27370927

Vooraf ingevuld antwoord.

Handelsnaam

IBDH

Het vooraf ingevulde antwoord is gewijzigd. Dit was 'Gemeente Den Haag'.

RSIN

002308836

Vooraf ingevuld antwoord.

Adresgegevens bedrijf initiatiefnemer

Straatnaam

Spui

Vooraf ingevuld antwoord.

Huisnummer

70

Vooraf ingevuld antwoord.

Huisletter

-

Huisnummertoevoeging

-

Postcode

2511BT

Vooraf ingevuld antwoord.

Plaats

's-Gravenhage

Vooraf ingevuld antwoord.

Is het postadres hetzelfde als het hoofdadres?

Nee

Vooraf ingevuld antwoord.

Postadres bedrijf initiatiefnemer

Wat voor adres wilt u opgeven als postadres?

afwijkend adres

*Vooraf ingevuld antwoord.***Wat voor adres wilt u opgeven als afwijkend adres?**

postbusnummer

*Vooraf ingevuld antwoord.***Nummer**

12600

*Vooraf ingevuld antwoord.***Postcode**

2500DJ

*Vooraf ingevuld antwoord.***Plaats**

's-Gravenhage

*Vooraf ingevuld antwoord.***Contactpersoon****Wilt u een contactpersoon voor deze aanvraag of melding opgeven?**

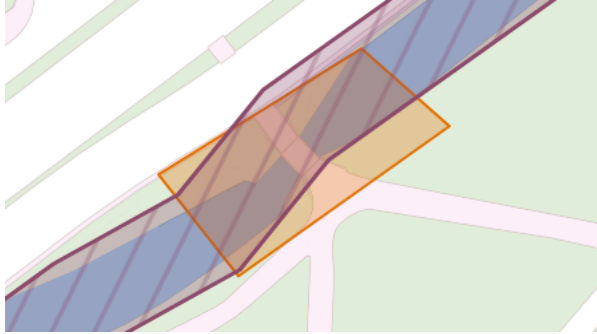
Nee

Vragen en antwoorden

Brug weghalen

Bekijk de kaart hieronder. Gaat u de activiteit doen in het paarse (gearceerde) vlak?
deels

Vooraf ingevuld antwoord.



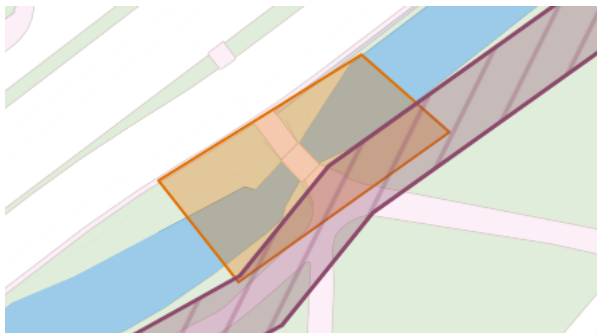
Bekijk de kaart hieronder. Gaat u de activiteit doen in het paarse (gearceerde) vlak?
nee

Het vooraf ingevulde antwoord is gewijzigd. Dit was 'deels'.



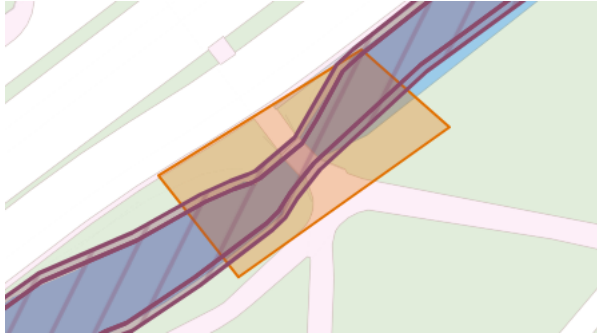
Bekijk de kaart hieronder. Gaat u de activiteit doen in het paarse (gearceerde) vlak?
nee

Het vooraf ingevulde antwoord is gewijzigd. Dit was 'deels'.



Bekijk de kaart hieronder. Gaat u de activiteit doen in het paarse (gearceerde) vlak?
deels

Vooraf ingevuld antwoord.



Geef aan of het om een nieuwe aanvraag gaat of om het wijzigen van een bestaande vergunning.

Wijzigen bestaande vergunning

Geef het vergunningnummer/kenmerk van de bestaande vergunning.

Z-23-093678/D-23-084697

Geef de reden van het wijzigen van de bestaande vergunningaanvraag?

In de bestaande vergunning worden de landhoofden weggehaald en wordt de watergang verbreed. In de nieuwe situatie laten we de landhoofden staan, omdat 1 zijde een permanente kering is van de weg en de andere zijde we geen werkzaamheden mogen uitvoeren In het Haagse Bos.

Geef de verwachte startdatum.

02-09-2024

Geef de verwachte einddatum.

06-09-2024

Geef een omschrijving van de bruglengte en een omschrijving van de brugbreedte.

5,5m en 3m

Geef een omschrijving van de brughoogte ten opzichte van het waterpeil en een omschrijving van de brughoogte ten opzichte maaiveld.

1,5m

Bijlagen

Brug weghalen

Voeg een situatietekening toe van de werkzaamheden.

Document	Vertrouwelijk
7003421-UVP202-CON-SO-001.pdf	Nee

Voeg een omschrijving toe van de afwerking of inrichting taluds, oever en brughoofden.

Document	Vertrouwelijk
7003421-UVP202-CON-SO-001.pdf	Nee
D-23-084697 - Watervergunning.pdf	Nee

Voeg een constructietekening toe van de werkzaamheden.

Document	Vertrouwelijk
7003421-UVP202-CON-SO-001.pdf	Nee