

Legger van de primaire waterkering
IJsseldijk

Inspraaknota

Datum	17 januari 2023	Documentnummer(s)	1756472/1756507/1756505/1752608
Afzender	Vakgroep IWSK	Telefoonnummer	
Afdeling	Data- en gegevensbeheer		

Onderwerp Inspraaknota vaststelling Leggers Cortenoever-Voorsterklei en Veessen-Wapenveld

Inhoudsopgave

1.	Algemeen	3
2.	Samenvatting	3
3.	Zienswijze	4
	3.1 Aanpassen beschermingszone B Voorsterklei.....	4
	3.2 Meerdere onduidelijkheden rondom zoneringen, onderhoudsplichtige en onderhoudsverplichting	5
	3.3 Toevoeging veiligheidsvoorwaarden Veessen en Wapenveld	6
4.	Ambtelijke wijzigingen.....	7
	4.1 Uitbreiding beschermingszone.....	7
	4.2 Dubbel dwarsprofiel	8
	4.3 Ontbreken traject	9
	4.4 Aanpassing onderhoudsplicht	10

1. Algemeen

Deze inspraaknota bevat:

- Ingediende zienswijzen met reactie van het waterschap;
- De ambtelijke wijzigingen ten opzichte van de ontwerplegger Cortenoeversedijk – Sinderensdijk en Veessen – Wapenveld;

2. Samenvatting

Na de openbaarmaking van de ontwerpleggers Cortenoeversedijk – Sinderensdijk en Veessen – Wapenveld zijn tijdens de terinzagelegging zienswijzen ingediend en vragen - niet zijnde zienswijzen - gesteld. Aanvankelijk werden drie vragen ontvangen, waarvan twee telefonisch zijn afgehandeld. De derde vraag is persoonlijk op kantoor beantwoord.

Er zijn vier zienswijzen ingediend. In paragraaf 3 van deze inspraaknota worden deze zienswijzen letterlijk weergegeven als ook de reactie van het waterschap.

Met betrekking tot de ontwerplegger zijn vier ambtelijke wijzigingen doorgevoerd. Deze wijzigingen zijn worden toegelicht in paragraaf 4.

3. Zienswijzen

3.1 Aanpassing beschermingszone B Voorsterklei | Legger Cortenoeversedijk - Sinderensdijk

Adres inspreker:

[REDACTED]

Ontvangstdatum:

Datum: 24-10-2023

Wel/geen wijziging in legger:

Geen wijziging ontwerplegger Cortenoeversedijk – Sinderensdijk.

Ingediende zienswijze:

“volgens de ontwerplegger loopt beschermingszone B gedeeltelijk over mijn volledige bouwvlak, graag zie ik de verjonging in de beschermingszone (welke ingaat vanaf het woonhuis naar het gemaal) teruggelegd tot erfgrrens tussen [REDACTED]. we zitten ook ongeveer op gelijke hoogte met de Sinderensdijk, dus deze zone heeft ook niet zoveel nut in mijn ogen.

reden voor deze zienswijze is dat ik mogelijk in de toekomst een bijgebouw wil plaatsen en dan hierom geen problemen wil krijgen.”

Reactie waterschap:

Uw woning ligt op een perceel aan de binnendijkse zijde van de waterkering en daar geldt een beschermingszone B van 100 meter. Deze zone maakt het mogelijk dat het waterschap toezicht houdt op activiteiten rondom de waterkeringen die de veiligheid van de waterkering mogelijk in gevaar kunnen brengen. Praktisch betekent dit dat er regels gelden voor activiteiten die in die zone plaatsvinden. Overigens bevindt uw perceel zich grotendeels al in de beschermingszone B zoals vastgelegd in de legger IJsseldijk welke is vastgesteld op 15 oktober 2013. De beschermingszone B zoals nu voor de Sinderensdijk is gekarteerd sluit daar op aan.

Ter informatie wijzen wij u er op dat in de Waterschapsverordening Waterschap Vallei en Veluwe regels zijn opgenomen voor het aanbrengen, hebben en wijzigen van bouwwerken op en nabij waterkeringen. Sowieso geldt er een zorgplicht en wordt deze - afhankelijk van de mogelijke impact van de activiteit op de veiligheid van de waterkering - aangevuld met extra voorschriften of een vergunningplicht. Deze regels zijn te raadplegen via het [Omgevingsloket Online](#). De op de Omgevingswet gebaseerde waterschapsverordening is sinds 1 januari 2024 in de plaats gekomen van de Keur Waterschap Vallei en Veluwe 2013. Inhoudelijk zijn de regels niet veranderd. De werkingsgebieden van die regels zijn per 1 januari 2024 opgenomen in de waterschapsverordening. Deze zijn gebaseerd op de in de legger opgenomen zoneringen.

3.2 Meerdere onduidelijkheden rondom zoneringen, onderhoudsplichtige en onderhoudsverplichting | Legger Cortenoeversedijk - Sinderensdijk

Adres inspreker:



Ontvangstdatum:

Datum: 12-11-2023

Wel/geen wijziging in legger:

Wel wijziging t.o.v. ontwerplegger Cortenoeversedijk – Sinderensdijk en Veessen – Wapenveld.

Ingediende zienswijze:

1. "Niet goed gemotiveerd wordt de breedte van de beschermingszone (B) op mijn perceel. Deze zone omvat zelfs mijn woning en een overgroot deel van mijn perceel.
2. De onderhoudsverplichting in de ontwerplegger wijkt af van die in de Keur Waterschap Vallei en Veluwe 2013. Dit wordt niet goed gemotiveerd;
3. In schema 1.5.3 wordt geen onderscheid gemaakt tussen gewoon en buitengewoon onderhoud. Voorts is in de ontwerplegger niet goed duidelijk welk onderhoud per beschermingszone geldt. Hier is een verduidelijking nodig;
4. Tenslotte wordt er nogal wat verlangd van onderhoudsplichtigen. De ontwerplegger voorziet nog niet in een vergoeding hiervoor."

Reactie waterschap:

1. Uw woning ligt op een perceel aan de binnendijkse zijde van de waterkering en daar geldt een beschermingszone B van 100 meter. Deze zone maakt het mogelijk dat het waterschap toezicht houdt op activiteiten rondom de waterkeringen die de veiligheid van de waterkering mogelijk in gevaar kunnen brengen. Praktisch betekent dit dat er regels gelden voor activiteiten die in die zone plaatsvinden.
2. De onderhoudsverplichtingen in de legger zijn een uitwerking dan wel verduidelijking van de in hoofdstuk 2 van de Keur Waterschap Vallei en Veluwe 2013 opgenomen onderhoudsverplichtingen. Deze bepalingen zijn overigens per 1 januari 2024 opgenomen in de Onderhoudsverordening Waterschap Vallei en Veluwe. De in het leggerbesluit opgenomen informatie is hierop aangepast.
3. In de ontwerplegger is niet duidelijk aangegeven op welke deel van de waterkering welke onderhoudsverplichting van toepassing is. Par. 1.2 is hierop aangepast. De onderhoudsverplichting geldt specifiek voor het waterstaatwerk dat, zoals gedefinieerd in paragraaf 1.2 van het besluit, het dijklichaam, de onderhoudsstroken en de bijbehorende kunstwerken omvat. Beschermingszone A en beschermingszone B valt daarbuiten. Voor dat deel van de waterkering geldt dus geen onderhoudsverplichting.
4. Aangezien er geen onderhoudsverplichting van toepassing is op de percelen van de indiener, is de desbetreffende vraag niet meer relevant.

3.3 Toevoeging veiligheidsvoorwaarden Veessen en Wapenveld | Legger Cortenoeversedijk – Sinderensdijk en Veessen - Wapenveld

Adres inspreker:

[REDACTED]

Ontvangstdatum:

Datum: 10-11-2023

Wel/geen wijziging in legger:

Geen wijziging t.o.v. ontwerplegger Cortenoeversedijk – Sinderensdijk en Veessen – Wapenveld.

Ingediende zienswijze:

“In de ontwerplegger staat onder meer opgenomen waar de waterstaatswerken aan moeten voldoen qua ligging, afmeting en constructie. Daarnaast wordt aangewezen wie onderhoudsplichtig is en wat de onderhoudsverplichtingen inhouden.

Dit betekent ook dat bijvoorbeeld uit hoofde van onderhoudsverplichtingen mogelijk werken en of werkzaamheden uitgevoerd worden in de directe nabijheid van de hoogspanningsverbinding. TenneT wil graag deze plannen toetsen om vast te stellen of de ontwikkelingen geen aantasting veroorzaken aan de veiligheid en leveringszekerheid van deze hoogspanningsverbindingen.

Wij verzoeken u daarom in de ontwerplegger op te nemen dat:

1. Bij de uitvoering van werken en of werkzaamheden in de directe nabijheid van de hoogspanningsverbinding veiligheidsvoorwaarden aangevraagd moeten worden bij [REDACTED]
2. Zonder deze zogenaamde Toestemming de werken en/of werkzaamheden niet mogen worden uitgevoerd.

In de directe nabijheid van de hoogspanningsverbinding zijn niet alleen gronden met de dubbelbestemming 'Leiding - Hoogspanningsverbinding' maar ook activiteiten hier buiten welke van invloed kunnen zijn op de hoogspanningsverbinding. Dit kan bijvoorbeeld een peilwijziging zijn. Ook daarover onderhouden wij graag contact met u.”

Reactie waterschap:

De legger is geen geschikt instrument voor de opname van dergelijke verplichtingen. Het primaire doel van de legger is gericht op waterbeheer en niet op het behartigen van belangen van derden. Voor de bescherming van deze belangen bestaan andere processen en procedures. TenneT en andere NUTS-bedrijven worden geïntegreerd in projecten en worden conform de Wet informatie-uitwisseling bovengrondse en ondergrondse netten (WIBON) adequaat geïnformeerd. Bij projecten worden de belangen van alle betrokken partijen zorgvuldig meegewogen binnen bekende projectprocessen.

4. Ambtelijke wijzigingen

4.1 Afsluiters in- uitlaat Doornbos

Adres inspreker:

Steenbokstraat 10 7324 AX Apeldoorn

Ontvangstdatum:

24-10-2023

Wel / geen wijziging in Legger:

Wel wijziging t.o.v. ontwerplegger.

Samenvatting ambtelijke wijziging:

Tijdens de ontwerpfase is geconstateerd dat er meerdere afsluitmiddelen ontbraken bij Doorlaat Doornbos. Deze tekortkomingen zijn met terugwerkende kracht aangepakt en de benodigde afsluitmiddelen zijn toegevoegd. Het nemen van deze beslissing heeft geen verdere gevolgen gehad voor de bestaande zoneringen en profielen.

Reactie waterschap:

Aangepast conform gewenste situatie.

Afbeelding:

Afsluitmiddelen toegevoegd Doorlaat Doornbos.



4.2 Insnijding Cortenoever

Adres inspreker:

Steenbokstraat 10 7324 AX Apeldoorn

Ontvangstdatum:

24-10-2023

Wel/geen wijziging in Legger:

Wel wijziging t.o.v. ontwerplegger.

Samenvatting ambtelijke wijziging:

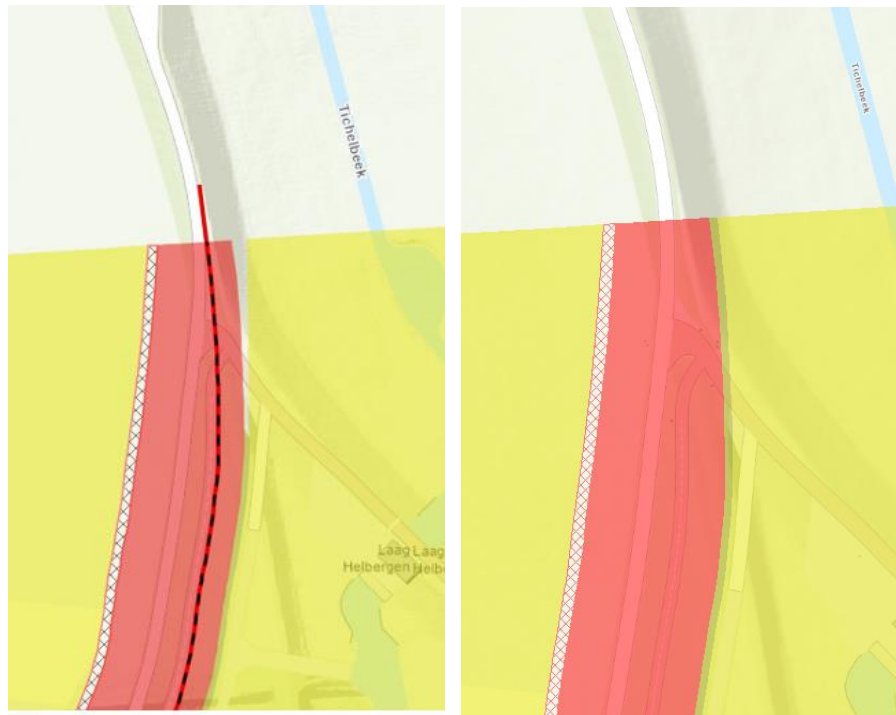
In het noordelijke deel van de zoneringen in Cortenoever is momenteel een opmerkelijke insnijding waarneembaar. Deze situatie wordt veroorzaakt door de zonering van de overige waterkering die eroverheen loopt en aansluit op de recent gecreëerde zonering. In het huidige ontwerp hebben wij ervoor gekozen om beschermingszone A te laten aansluiten op de waterkering die eroverheen loopt. Echter, recentelijk hebben wij besloten om beschermingszone A uit te breiden, waardoor deze insnijding verdwijnt.

Reactie waterschap:

Aangepast conform gewenste situatie.

Afbeelding situatie:

Links de was-situatie, rechts de wordt-situatie.



4.3 Aansluiting bestaande zonering op nieuwe zonering

Adres inspreker:

Steenbokstraat 10 7324 AX Apeldoorn

Ontvangstdatum:

24-10-2023

Wel/geen wijziging in Legger:

Wel wijziging t.o.v. ontwerplegger.

Samenvatting ambtelijke wijziging:

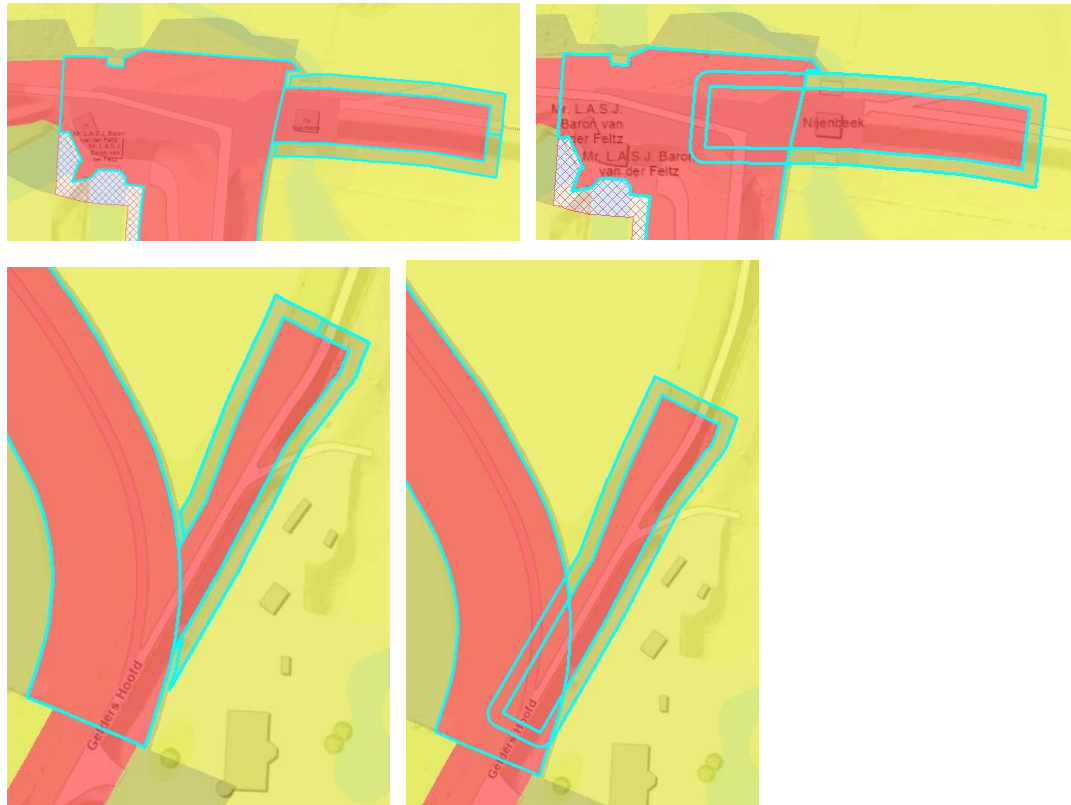
In zowel zuidelijke deel als het noordelijke deel van Voorsterklei wordt de bestaande zonering van de overige kering momenteel aangepast om naadloos aan te sluiten op de nieuwe zonering die voortvloeit vanuit de ontwerplegger. Het is opgemerkt dat er in de rest van het betreffende gebied overlappende zoneringen ontstaan, met name op locaties waar verschillende keringen elkaar kruisen. Om deze reden is besloten om een soortgelijke benadering toe te passen bij de kruisingen van 'CoVo' en 'VeWa'. Deze aanpassingen hebben tot doel om de efficiëntie en consistentie van de zoneringen te verbeteren en zorgen voor een geïntegreerde aanpak binnen het betreffende gebied.

Reactie waterschap:

Aangepast conform gewenste situatie.

Afbeelding situatie:

Links de was-situatie, rechts de wordt situatie.



4.4 Samenvoeging bestaande zonering met de nieuwe zonering

Adres inspreker:

Steenbokstraat 10 7324 AX Apeldoorn

Ontvangstdatum:

24-10-2023

Wel/geen wijziging in Legger:

Wel wijziging t.o.v. ontwerplegger.

Samenvatting ambtelijke wijziging:

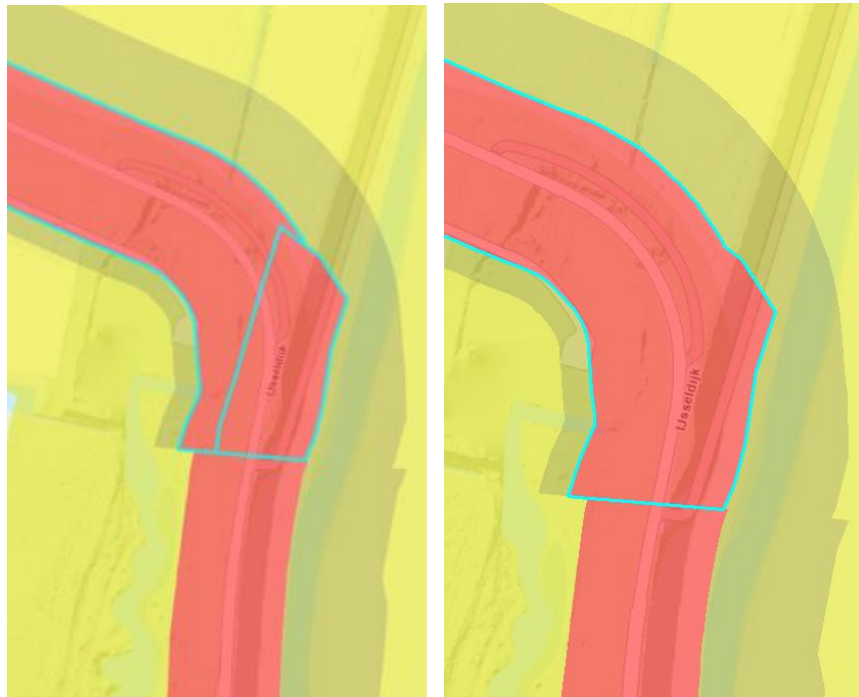
In het zuidelijke deel van de zonering in Wapenveld bevindt zich nog een eerder vastgestelde zone. Als we de huidige situatie ongewijzigd laten, leidt dit tot een visueel ongebruikelijke situatie. Om een meer wenselijke situatie te creëren, wordt voorgesteld om de twee kernzones samen te voegen, waardoor een geïntegreerde zone ontstaat. Dit samenvoegen resulteert in een situatie die beter overeenkomt met de gewenste opstelling.

Reactie waterschap:

Aangepast conform gewenste situatie.

Afbeelding situatie:

Links de was-situatie, rechts de wordt-situatie.



Datum 17 januari 2023
Onderwerp Inspraaknota vaststelling Legger Cortenoever-Voorsterklei en Veessen-Wapenveld
Pagina 11 van 11

Ondertekening

drs. ing. K.A. Blokland
secretaris-directeur