



**Gemeente
Rotterdam**

OMGEVINGSVERGUNNING

Gemeente:	Rotterdam, Stadsontwikkeling, Bouw en woningtoezicht Postbus 6575, 3002 AN Rotterdam Telefoon: 14010 E-mail: bwt-vergunningen@rotterdam.nl
Namens	Het College van Burgemeester en Wethouders
Kenmerk:	8283095/OMV.23.12.00321
Datum:	27 maart 2024
Aanvrager:	Ingenieursbureau Stadsontwikkeling Rotterdam [Redacted] Postbus 6575 3002AN Rotterdam
Alleen digitaal verstuurd:	Aanvrager [Redacted]
Opmerkingen	Een kopie van deze brief is gestuurd aan: Staatssecretaris van Onderwijs, Cultuur en Wetenschap p/a Rijksdienst voor het Cultureel Erfgoed omgevingsvergunning@cultureelerfgoed.nl



Inhoudsopgave van besluit

- 1 Aanvraag
- 2 Besluit
- 3 Inwerkingtreding
- 4 Project
- 5 Voorschriften
- 5.1 Voorschriften activiteit 'Kappen'
- 6 Aandachtspunten en opmerkingen
- 7 Procedure
- 8 Overwegingen
- 8.1 Activiteit 'Werk- of werkzaamheden uitvoeren'
- 8.2 Activiteit 'Handelingen met gevolgen voor beschermde monumenten'
- 8.3 Activiteit 'Kappen'
- 9 Documenten behorend bij dit besluit
- 10 Rechtsmiddelen
- 10.1 Bezwaar
- 10.2 Voorlopige voorziening
- 11 Bomenlijst en tekening per situatie



1 Aanvraag

Op 21 december 2023 hebben wij een aanvraag omgevingsvergunning als bedoeld in de Wet algemene bepalingen omgevingsrecht (hierna: Wabo), ontvangen voor de volgende activiteiten:

- 'Werk of werkzaamheden uitvoeren'
- 'Handelingen met gevolgen voor beschermde monumenten'
- 'Kappen'

De aanvraag heeft betrekking op de locatie Delftweg 166 en 182/186, 3046NC te Rotterdam. Het betreft het versterken en nieuwe aanleg van een polderkade. d.m.v. het opheffen van bestaande waterkeringen op het landgoed Nieuw Rhodenrijs en buitenplaats De Tempel. De terreinen en opstallen zijn beschermd als rijksmonument (monumentnummer: 527166 en 511747).

2 Besluit

Wij besluiten de aangevraagde omgevingsvergunning te verlenen voor de activiteit(en):

- 'Werk of werkzaamheden uitvoeren' (*Grondslag: Wabo, artikel 2.1, eerste lid, onder b*)
- 'Handelingen met gevolgen voor beschermde monumenten' (*Grondslag: Wabo, artikel 2.1, eerste lid onder f in samenhang met artikel 9.1 van de Erfgoedwet en artikel 11 van de Monumentenwet 1988*)
- 'Kappen' (*Grondslag: Wabo, artikel 2.2, eerste lid, onder g, in samenhang met de Algemene Plaatselijk Verordening (APV) Rotterdam 2012 artikel 4:11, eerste lid*)
 - De omgevingsvergunning 'Kappen' wordt verleend voor: 14 bomen en 440 m2 overige houtopstanden.

Dit besluit lichten wij op de volgende pagina's toe. Aan deze omgevingsvergunning zijn voorschriften verbonden.

Bent u het niet eens met dit besluit? Dan verwijzen wij u naar de 'Rechtsmiddelen' in dit document.

Bouwwerkzaamheden moeten tijdig vooraf worden gemeld, zie 'Start- en gereedmelding werkzaamheden' bij de aandachtspunten en opmerkingen.

Ondertekening

Het college van burgemeester en wethouders van de gemeente Rotterdam,
namens deze,
concerndirecteur Stadsontwikkeling,
voor deze,


afdelingshoofd Bouw- en Woningtoezicht

*Dit document is digitaal vastgesteld en daarom niet voorzien van een fysieke handtekening.



3 Inwerkingtreding

Dit besluit treedt in werking met ingang van de dag na afloop van de bezwaartermijn van zes weken, tenzij een verzoek om voorlopige voorziening is ingediend. Als van deze mogelijkheid gebruik wordt gemaakt, treedt dit besluit niet in werking voordat op dit verzoek is beslist. *(Grondslag: Wabo, artikel 6.1, tweede lid, onder a)*

4 Project

De aanvraag heeft betrekking op de locatie Delftweg 166 en 182/186, 3046NC te Rotterdam. Het betreft het versterken en nieuwe aanleg van een polderkade. d.m.v. het ophogen van bestaande waterkeringen op het landgoed Nieuw Rhodenrijs en buitenplaats De Tempel. De terreinen en opstallen zijn beschermd als rijksmonument (monumentnummer: 527166 en 511747).

Het plan omvat het versterken van waterkeringen binnen het beheergebied van Hoogheemraadschap Delfland. Over de buitenplaatsen De Tempel en Nieuw Rhodenrijs in de Schiezone ten noorden van Rotterdam en door het weiland ten zuiden daarvan loopt een waterkering van het type 'polderkade'.

Met name de kade langs de boezem aan de noordoostzijde van de buitenplaatsen voldoet niet meer aan de eisen van het waterschap en moet worden versterkt. De kades over het overige deel van de buitenplaatsen, door de weilanden ten zuiden ervan en langs de West-Abtspolderseweg zijn in 2017 door Hoogheemraadschap Delfland opgenomen in de Legger (waterkeringen in een bepaald gebied).

In de huidige situatie heeft het maaiveld niet overal de vereiste hoogte en is op sommige tracédelen begroeiing aanwezig, wat het uitvoeren van onderhoud onmogelijk maakt en een risico kan vormen voor de stabiliteit en doorlatendheid van de kering.

Binnen het project worden ook diverse bomen en overige houtopstanden gekapt.

Het gaat hierbij om de kap van 13 bomen, kap van 440 m² bosplantsoen en ingrijpende snoei van 1 populier.

De te kappen bomen en overige houtopstanden staan in de openbare buitenruimte in gebied Overschie nabij de buitenplaats De Tempel, buitenplaats Nieuw Rhodenrijs, het terrein daartussen en weilanden ten zuiden van deze percelen.

De locaties van de te kappen bomen en houtopstanden staan in de tabel 'Bomenlijst' en tekening.



5 Voorschriften

Aan deze omgevingsvergunning zijn de volgende voorschriften verbonden.

(Grondslag: Wabo, artikel 2.22, tweede lid, derde lid en Regeling omgevingsrecht)

5.1 Voorschriften activiteit 'Kappen'

5.1.1 Voorschriften uitvoering

1. Wet natuurbescherming

Het kappen moet worden uitgevoerd binnen de regelgeving van de Wet natuurbescherming. Onder de Wet natuurbescherming moet u (laten) onderzoeken of ruimtelijke ingrepen effect hebben op beschermde soorten, beschermde gebieden en beschermde bosopstanden. Denkt u hierbij aan de aanwezigheid van bijvoorbeeld (vogel) nesten of vleermuizen.

6 Aandachtspunten en opmerkingen

1. Start- en gereedmelding werkzaamheden

U moet de start van de werkzaamheden uiterlijk twee dagen voordat u begint aan ons melden. Hetzelfde geldt voor het gereed melden van de werkzaamheden.

Hiervoor gebruikt u de onderstaande formulieren:

- Melding aanvang bouwwerkzaamheden
- Gereedmelding bouwwerkzaamheden

Deze vindt u op de website: <https://www.rotterdam.nl/omgevingsvergunning-bouwen-aanvragen> bij 'Meer informatie'. Na het invullen geeft u de documenten exact dezelfde bestandsnaam als hierboven genoemd. De formulieren moeten vervolgens worden ingediend via www.omgevingsloket.nl onder het huidige aanvraag/dossiernummer (8283095/OMV.23.12.00321).

Ook alle andere later aan te leveren stukken moeten via het omgevingsloket worden aangeboden. *(Grondslag: Bouwbesluit 2012, artikel 1.25)*

2. Onvoorziene werkzaamheden monument

Voor de uitvoering van werkzaamheden die niet onder deze vergunning vallen moet contact worden opgenomen via monumenten@rotterdam.nl met vermelding van ons kenmerk. Er zal worden beoordeeld of nadere plangoedkeuring nodig is. Dit geldt ook als tijdens de uitvoering tot dan toe onbekende onderdelen van het monument, die mogelijk (cultuur)historische waarde bezitten, worden aangetroffen.

3. Archeologie

In het geval van het aantreffen van toevalsvondsten moet melding worden gedaan bij het bevoegd gezag gemeente Rotterdam, Archeologie Rotterdam (BOOR), via telefoon 010 -489 8500 of e-mail archeologie@rotterdam.nl onder vermelding van het adres.



4. Beschermde soorten
Indien er bij de sloop- en/of bouwwerkzaamheden beschermde soorten als bedoeld in de Wet natuurbescherming worden aangetroffen moet u dit melden bij het bevoegd gezag.
5. Privaatrechtelijke verplichtingen
Houdt er rekening mee dat anderen (zoals eigenaar, VVE, buren, erfverpachter) mogelijk rechten hebben waardoor u de omgevingsvergunning niet kunt gebruiken. Controleer uw rechten en plichten volgens het Burgerlijk Wetboek (boek 5, [titel 4](#) e/o [titel 5](#)) en zorg voor benodigde toestemmingen zoals in bijvoorbeeld een huur- of erfpachtcontract.
6. Kappen
De omgevingsvergunning moet door de vergunninghouder op aanvraag aan de politie, dan wel aan vertegenwoordigers van de bevoegde organen van de gemeente zowel direct voorafgaand, als tijdens de kapactiviteiten, en achteraf, getoond kunnen worden.

7 Procedure

Wettelijk kader

Het besluit is gebaseerd op de door u ingediende aanvraag, de Wabo en andere afgeleide regelgeving. In de betreffende onderdelen van dit besluit vindt u de overwegingen die tot de verlening van de omgevingsvergunning hebben geleid.

Dit besluit is voorbereid met de reguliere voorbereidingsprocedure. *(Grondslag: Wabo, paragraaf 3.2)*

Ontvankelijkheid

Naar het oordeel van Bouw- en Woningtoezicht zijn er voldoende gegevens en bescheiden overlegd, waardoor aannemelijk is gemaakt dat de aanvraag voldoet aan de indieningsvereisten. *(Grondslag: Wabo artikel 2.8, Besluit omgevingsrecht paragraaf 4.2 en de Regeling omgevingsrecht)*

Verlengen beslistermijn

Op 13 februari 2024 hebben wij de beslistermijn met zes weken verlengd. *(Grondslag: Wabo, artikel 3.9, tweede lid)*

8 Overwegingen

8.1 Activiteit 'Werk- of werkzaamheden uitvoeren'

De aanvraag is voor wat betreft de activiteit 'Werk- of werkzaamheden' uitvoeren getoetst aan de van toepassing zijnde beoordelingscriteria. *(Grondslag: Wabo artikel 2.11 in samenhang met Wabo, artikel 2.12)*

8.1.1 Bestemmingsplan

Het project ligt in het gebied waar het bestemmingsplan 'Schiezone' van kracht is. De gronden hebben daarin de volgende bestemming(en):



Enkelbestemming(en)

- Artikel 11 – Natuur
- Artikel 12 – Natuur - Natuurgebied en landschappelijk waardevol gebied
- Artikel 21 – Water

Dubbelbestemming(en)

- Artikel 25 – Waarde – Archeologie
- Artikel 26 – Waterstaat – Waterkering

Het project voldoet aan de regels van het bestemmingsplan.

Dubbelbestemming waarde archeologie

Vanwege de ligging op voor waarde archeologie bestemde gronden is een document ingediend waarin de archeologische waarde van het terrein, dat door het project wordt verstoord, is vastgesteld door een archeologisch deskundige. (*Grondslag: bestemmingsplan 'Schiezone'; artikel 25.4*)

De noodzaak van het uitvoeren van een archeologisch (voor)onderzoek in het kader van de voorgenomen grondwerkzaamheden is nader beoordeeld en naar aanleiding van de plannen zijn er geen redenen tot archeologisch vooronderzoek (bureauonderzoek en/of inventariserend veldonderzoek) op de projectlocatie. De locatie kan voor de voorgenomen ontwikkeling worden vrijgegeven zonder archeologische bemoeienis.

De beoordeling met motivering van Archeologie Rotterdam (BOOR) is opgenomen in de brief van 13 april 2023 onder kenmerk AS23/03623-23/0007332. Deze brief maakt onderdeel uit van dit besluit. (*Grondslag: bestemmingsplan 'Schiezone'; artikel 25*)

Dubbelbestemming Natuurgebied en landschappelijk waardevol gebied

Wegens de ligging op voor Natuurgebied en landschappelijk waardevol gebied bestemde gronden, geldt een verbod op werken of werkzaamheden uitvoeren. Een aanlegvergunning wordt verleend, indien daardoor de landschaps- en natuurwaarden van de gronden niet onevenredig worden of kunnen worden aangetast. (*Grondslag: bestemmingsplan 'Schiezone'; artikel 12*)

Alvorens te beslissen op de aanvraag is advies van de natuur- en landschapsdeskundige gevraagd.

Ecologie

In het kader van de natuurbescherming moeten effecten op beschermde soorten als gevolg van het project inzichtelijk worden gemaakt. Bij de aanvraag is een effectbeoordeling ingediend van de Natuurdeskundige. (*Grondslag: bestemmingsplan 'Schiezone'; artikel 12*)

De kadeversterking heeft op alle onderzochte soorten, behalve watervleermuis, geen effect. Negatief effect op watervleermuis kan worden voorkomen door beschijning van foerageergebied (Zwanenvijver) tot een minimum te beperken. De kadeversterking heeft geen significant negatieve invloed op ander aanwezig essentieel functioneel leefgebied van vogels of vleermuizen. Overige aanbevelingen uit de quickscan en het nader onderzoek, zoals zorgplicht en werken buiten het broedseizoen, blijven van kracht.

landschap

In het kader van het landschapsbeheer is advies gevraagd aan de supervisor. Deze heeft op 18 maart 2024 een positief advies gegeven waardoor wordt afgeweken van het verbod voor het werken of werkzaamheden uitvoeren. (*Grondslag: bestemmingsplan 'Schiezone'; artikel 12*)



Dubbelbestemming waterkering

De voorgenomen activiteit past binnen het geldende bestemmingsplan. Het Hoogheemraadschap Delfland heeft hiervoor een projectplan opgesteld, 'Projectplan herstel en verlegging polderkade De Tempel - Nieuw Rhodenrijs'. Dit document is als onderdeel bij de vergunning toegevoegd. (*Grondslag: bestemmingsplan 'Schiezone', artikel 26*)

8.1.2 Conclusie

Uw aanvraag is getoetst aan de van toepassing zijnde bestemmingsplannen. Uw project voldoet aan de planregels.

8.2 Activiteit 'Handelingen met gevolgen voor beschermde monumenten'

De aanvraag is voor wat betreft de activiteit 'Handelingen met gevolgen voor beschermde monumenten' getoetst aan de van toepassing zijnde beoordelingscriteria. (*Grondslag: Wabo, artikel 2.15, Erfgoedwet artikel 9.1 en Monumentenwet 1988 artikel 15*)

8.2.1 Project

De aanvraag heeft betrekking op de locatie Delftweg 166 en 182/186, 3046NC te Rotterdam. Het betreft het aanbrengen van kadeversterkingen d.m.v. het ophogen van bestaande waterkeringen op het landgoed Nieuw Rhodenrijs en buitenplaats De Tempel. De terreinen en opstallen zijn beschermd als rijksmonument (monumentnummer: 527166 en 511747).

Het plan omvat het versterken van waterkeringen binnen het beheergebied van Hoogheemraadschap Delfland. Over de buitenplaatsen De Tempel en Nieuw Rhodenrijs in de Schiezone ten noorden van Rotterdam en door het weiland ten zuiden daarvan loopt een waterkering van het type 'polderkade'.

Met name de kade langs de boezem aan de noordoostzijde van de buitenplaatsen voldoet niet meer aan de eisen van het waterschap en moet worden versterkt. De kades over het overige deel van de buitenplaatsen, door de weilanden ten zuiden ervan en langs de West-Abtspolderseweg zijn in 2017 door Hoogheemraadschap Delfland opgenomen in de Legger (waterkeringen in een bepaald gebied).

In de huidige situatie heeft het maaiveld niet overal de vereiste hoogte en is op sommige tracédelen begroeiing aanwezig, wat het uitvoeren van onderhoud onmogelijk maakt en een risico kan vormen voor de stabiliteit en doorlatendheid van de kering.

8.2.2 Overweging Activiteit Handelingen met gevolgen voor beschermde monumenten

De aanvraag is voor wat betreft de activiteit handelingen met gevolgen voor beschermde monumenten getoetst aan de van toepassing zijnde beoordelingscriteria. (*Grondslag: Wabo, artikel 2.15, Erfgoedwet artikel 9.1 en Monumentenwet 1988 artikel 15*)

8.2.3 Advies van de commissie voor Welstand en Monumenten

Het advies van de commissie voor Welstand en Monumenten van 5 maart 2024 is positief. Een afschrift van het advies is bij dit besluit gevoegd.

8.2.4 Motivering

Wij volgen het advies van de commissie voor Welstand en Monumenten.



De beide buitenplaatsen zijn aangewezen als rijksmonument. Onder de bescherming vallen de tuinaanleg en de meeste gebouwde elementen. De voorgenomen kadeverzwaringen mogen geen afbreuk doen aan de monumentale waarden. Om een betere inpassing in de tuinen te bereiken zal daarom een deel van de kade worden verlegd ten opzichte van het tracé zoals dat nu in de Legger (op kaart gezette beleidsrichtlijnen mbt waterkeringen in een bepaald gebied) is opgenomen.

De kadeverzwaringen vinden allen plaats buiten de bijzondere aanleg rond het landhuis De Tempel met langgerekte symmetrische tuin met een buiten- en binnengracht en lanen met bomenrijen (resp. het oudste deel van De Tempel). Er worden door de kadeverzwaringen geen karakteristieke groenstructuren aangetast. De bestaande paden hoeven niet verwijderd te worden maar mogen in het theoretisch profiel van de kade liggen, mits de bovenzijde van de verharding op ontwerphoogte komt te liggen.

Waar mogelijk wordt een flauwer talud toegepast ten behoeve van een vloeiende inpassing in het terrein. In afwijking van de Algemene regels behorende bij de Keur Delfland en de Beleidsregel Medegebruik waterkeringen is afgesproken dat opgaande beplanting in de kruin van de kade verwijderd moet worden, maar dat bomen en heesters in de taluds mogen blijven staan. De te kappen bomen en struweel voor de kadeverzwaring zijn allen van recente datum en vertegenwoordigen geen monumentwaarde.

Met de beoogde werkzaamheden aan de waterkeringen worden geen historische bouwwerken en/of beelden(partijen) van De Tempel en/of Nieuw Rhodenrijs geraakt. Volgens het tuinhistorisch rapport hebben bij het zwanenmeer langs de route 2 beelden gestaan. Een man en vrouwfiguur. Deze stonden op het kadetracé maar zijn al geruime tijd niet meer op het landgoed aanwezig.

Een nieuwere fietsenstalling (geen monumentwaarde) zal als gevolg van de versterkingen moeten worden afgebroken en ter plaatse opnieuw worden opgebouwd.

De beoogde en noodzakelijk geachte werkzaamheden om de kades te versterken houden voldoende rekening met de beide rijksmonumenten.

8.3 Activiteit 'Kappen'

De aanvraag is voor wat betreft de activiteit 'Kappen' getoetst aan de van toepassing zijnde beoordelingscriteria. (*Grondslag: APV, artikel 4:11b*)

8.3.1 Algemeen

De vergunning wordt verleend, als deze wordt gevraagd om te voldoen aan:

- a. De verplichting ingevolge het bepaalde in Boek 5, artikel 42, van het Burgerlijk Wetboek;
- b. De wettelijke zorgplicht van de aanvrager;
- c. De op grond van de artikelen 37 en 38 van het Verdrag inzake de internationale burgerluchtvaart door de Internationale Burgerluchtvaartorganisatie (ICAO) vastgestelde en voor Nederland geldende eisen.

(*Grondslag: APV, artikel 4:11b, eerste lid*)

Er is geen sprake van bovengenoemde omstandigheden.

8.3.2 Beoordelingscriteria

De vergunning kan worden geweigerd dan wel onder voorwaarden worden verleend in het belang van:

- a. Natuur- en milieuwaarden;
- b. Landschappelijke waarden;
- c. Cultuurhistorische waarden;



- d. Waarden van stads- en dorpschoon;
- e. Waarden voor recreatie en leefbaarheid.

(Grondslag: APV, artikel 4:11b, vierde lid)

Motivering toestaan kap

- Er is sprake van bijzondere- of onvervangbare waarden van de bovengenoemde beoordelingscriteria vanwege de locatie waar de bomen en houtopstanden staan. Buitenplaats de Tempel en buitenplaats Nieuw Rhodenrijs met de tuinen zijn beiden Rijksmonument. De noodzaak om de dijkversterking toe te passen is noodzakelijk om deze monumenten te beschermen tegen water.
- Er is inspanning verricht om zo min mogelijk bomen en overige houtopstanden te verwijderen. Waar mogelijk blijft de groene uitstraling intact.
- Verplanten van de houtopstanden is niet mogelijk vanwege de soort en de standplaats.
- Het belang van de aanvrager om de dijkversterking en dijkvernieuwing te realiseren is groter dan het behoud van genoemde houtopstanden.

Geen herplant

Herplantplicht

Er wordt u geen herplantplicht opgelegd voor 13 bomen en 440 m² overige houtopstanden. Een herplant bomen/ overige houtopstanden op een waterkering staat de keur van het waterschap niet toe op een waterkering.

8.3.3 Conclusie

Met inachtneming van de voorschriften bij deze vergunning is voldoende aannemelijk gemaakt dat wordt voldaan aan de beoordelingscriteria. (Grondslag: APV, artikel 4:11b)

9 Documenten behorend bij dit besluit

De aanvraag is beoordeeld op basis van de onderstaande stukken. De documenten heeft u al in uw bezit.

	Datum	Bestandsnaam	Docnum
1	21-12-2023	Toelichting vergunningaanvraag polderkade v1.0.pdf	4338441
2	21-12-2023	Bijlage 1 - 54-V-0222a_Kade_peilgebieden.pdf	4338442
3	21-12-2023	Bijlage 2 - Projectplan polderkade DMS 2260197.pdf	4338443
4	21-12-2023	Bijlage 3 - 54-V-0223a_Aanvulling_kade.pdf	4338444
5	21-12-2023	Bijlage 4 - 54-B-0224b_Rooitekening.pdf	4338445
6	21-12-2023	Bijlage 5 - Fotos deeltrajecten.pdf	4338446
7	21-12-2023	Bijlage 6 - Principeprofielen polderkade.pdf	4338447
8	21-12-2023	Bijlage 7 - Effectbeoordeling ecologie polderkade met adviesnotitie 21-12-2023 v2.pdf	4338448
6	21-12-2023	Bijlage 8 - AS23.03623-23.0007332 beoordeling A2023090 archeologie.pdf	4338449
7	12-3-2024	Advies welstand 23.12.00321 Delftweg 166 en 182-186	4373682
8	20-3-2024	Beoordeling landschappelijke inpassing polderkade	4377943



10 Rechtsmiddelen

10.1 Bezwaar

Belanghebbenden kunnen tegen dit besluit binnen zes weken na datum van verzending ervan een bezwaarschrift indienen.

(Grondslag: Algemene wet bestuursrecht, hoofdstukken 6 en 7)

Het bezwaarschrift moet ondertekend zijn en moet ten minste bevatten:

- naam en adres van de indiener;
- datum bezwaarschrift;
- de gronden van het bezwaar;
- een omschrijving van het besluit waartegen het bezwaar zich richt. Wij verzoeken u ook een kopie van dit besluit mee te zenden.

U moet het bezwaarschrift zenden aan:

Het college van Burgemeester en Wethouders
t.a.v. de Algemene Bezwaarschriftencommissie
Postbus 1011
3000 BA te ROTTERDAM
Faxnummer: 010 - 267 6300

U kunt uw bezwaarschrift ook online, via internet indienen, met de knop:

- "Bezwaar indienen" voor burgers, of
- "Bezwaar indienen - Bedrijf" voor advocaten, bedrijven en instanties.

Dit is te vinden onder <https://www.rotterdam.nl/bezwaar-overig-indienen#online-bezwaar-maken>. U heeft daarvoor wel een DigiD-code, of als bedrijf een E-herkenning, nodig. Deze kunt u aanvragen via www.digid.nl, respectievelijk www.eherkenning.nl.

10.2 Voorlopige voorziening

Het bezwaarschrift heeft geen schorsende werking. Dat betekent dat dit besluit in werking treedt, ook als u bezwaar maakt. Als u dit niet wilt, kunt u de rechtbank verzoeken een voorlopige voorziening te treffen. Dit kan alleen als u tijdig bezwaar heeft gemaakt en uw zaak spoed heeft. *(Grondslag: Algemene wet bestuursrecht, hoofdstuk 8,*

titel 8.3)

U kunt dit verzoek om voorlopige voorziening indienen bij:

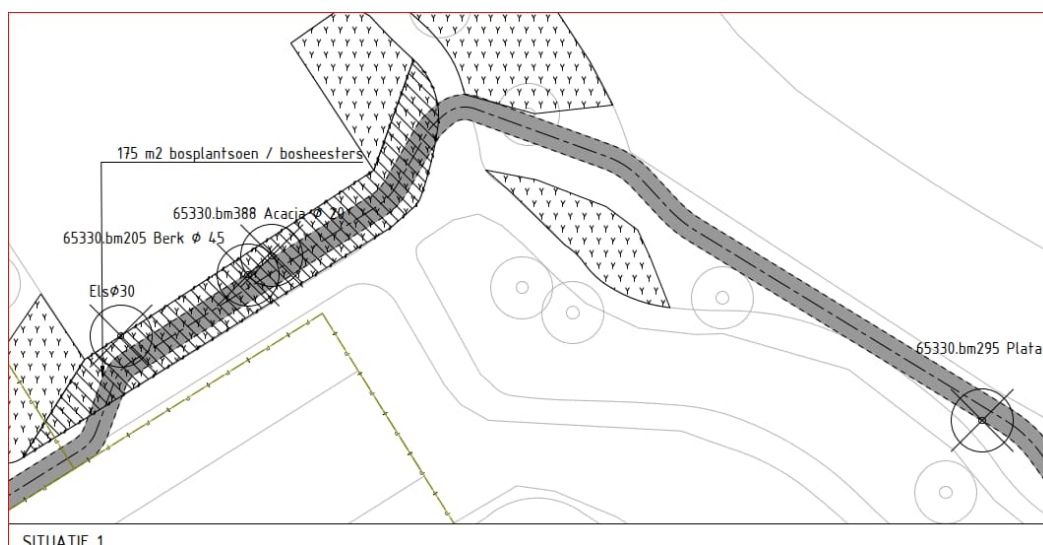
Rechtbank Rotterdam
Sector Bestuursrecht
Postbus 50951
3007 BM ROTTERDAM

Hiervoor is griffierecht verschuldigd.

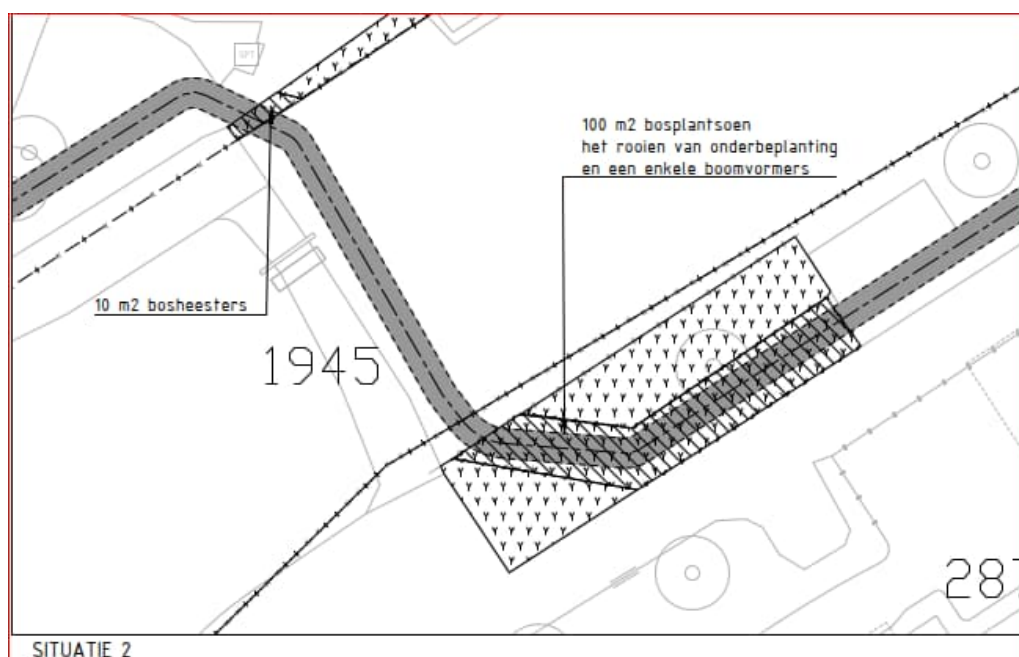


11 Bomenlijst en tekening per situatie

situatie 1				
boom-id	soort	opp	omtrek	maatregel
65330.bm388	acacia		63	kap
65330.bm205	berk		141	kap
boom	els		94	kap
65330.bm295	plataan		126	kap

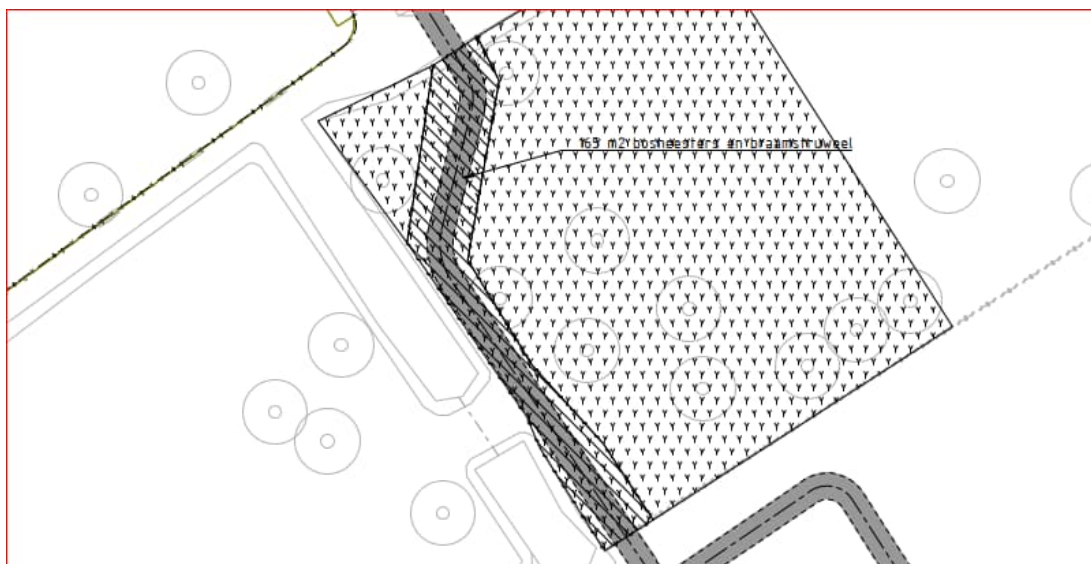


situatie 2				maatregel
		opp		
bosplantsoen		110 m2		kap



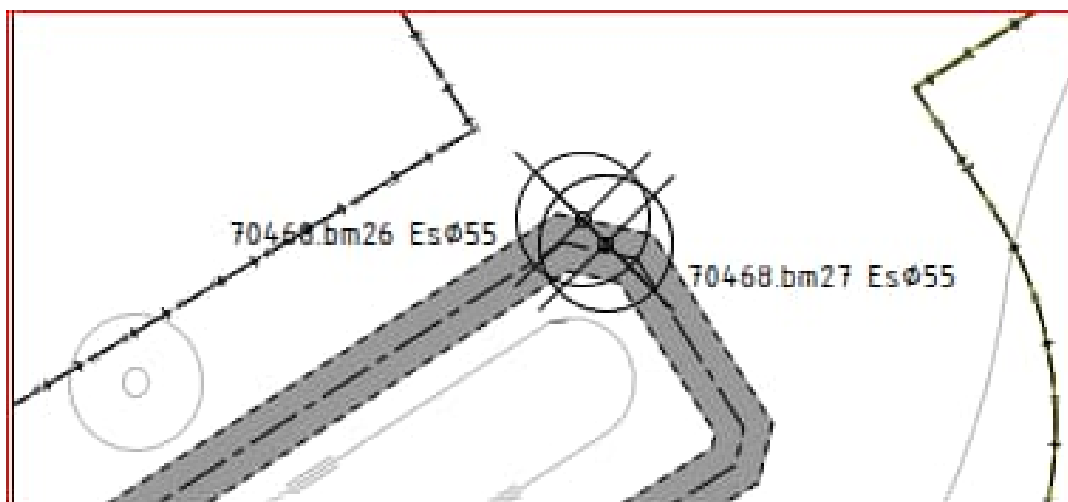


situatie 3				maatregel
boom-id		opp		
bosheesters en braamstruweel		165 m2		kap



SITUATIE 3

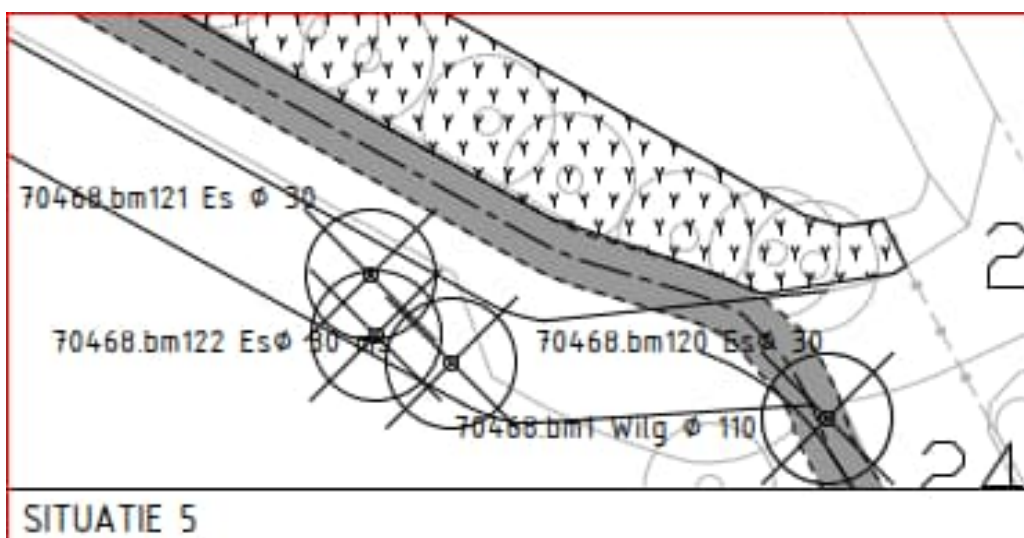
situatie 4				
boom-id	soort		omtrek	maatregel
70468.bm26	es		173	kap
70468.bm27	es		173	kap



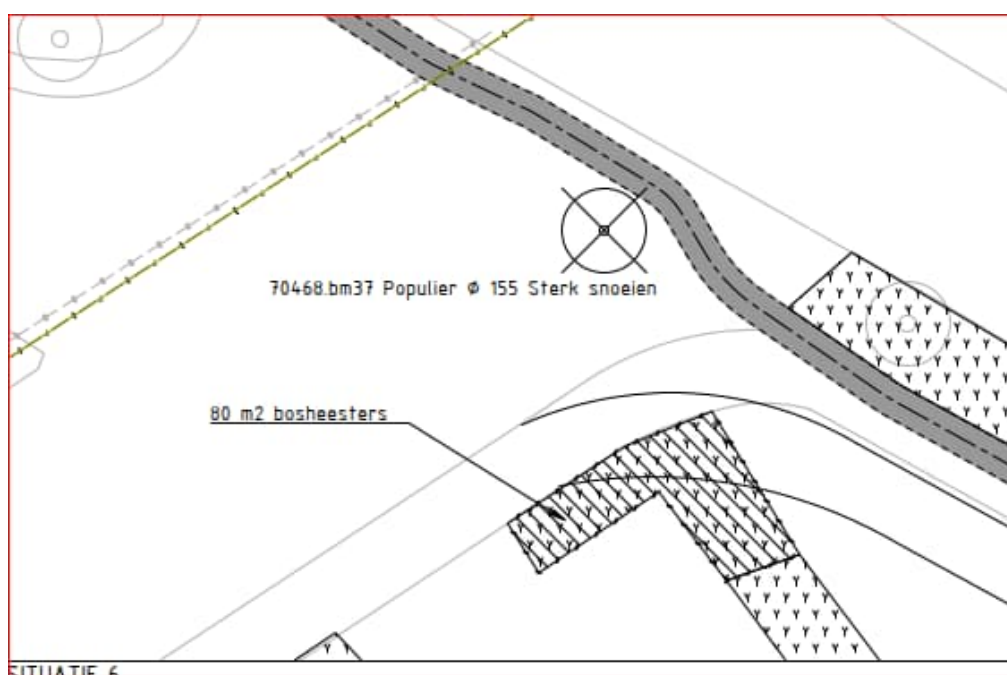
SITUATIE 4



situatie 5				
boom-id	soort		omtrek	maatregel
70468.bm 121	es			kap
70468.bm 122	es			kap
70468.bm120	es		94	kap
70468.bm1	wilg		345	kap



situatie 6				
boom-id	soort	opp	omtrek	maatregel
70468.bm37	populier		486.7	ingrijpende snoei
bosheesters		80 m2		kap





situatie 7				
boom-id	soort	opp	omtrek	maatregel
70468.bm 8	berk			ingrijpende snoei
bosheesters		80 m2		kap
70468.bm11	esdoorn		157	kap
70468 bm10	esdoorn		141	kap
boom	es		50	kap

