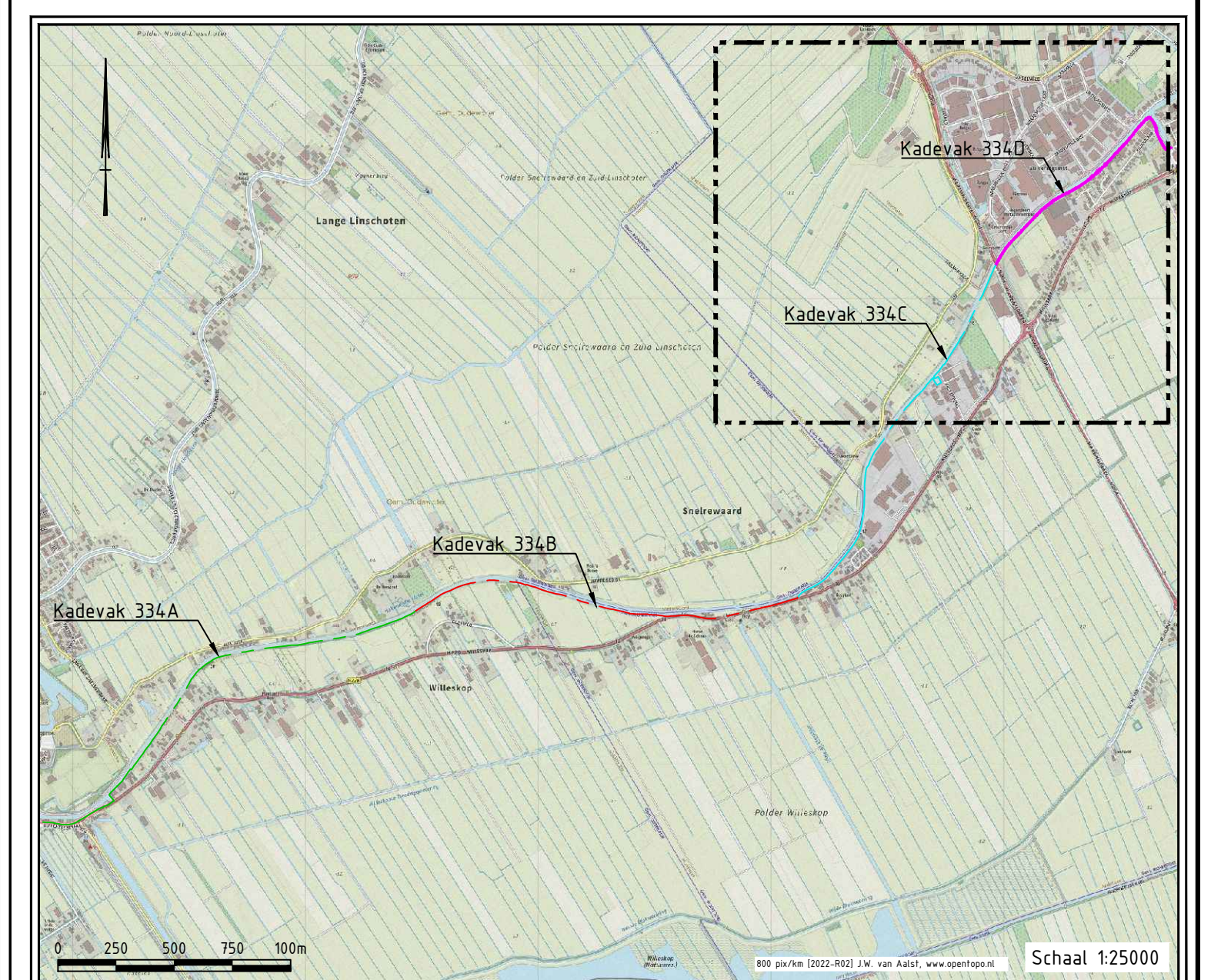


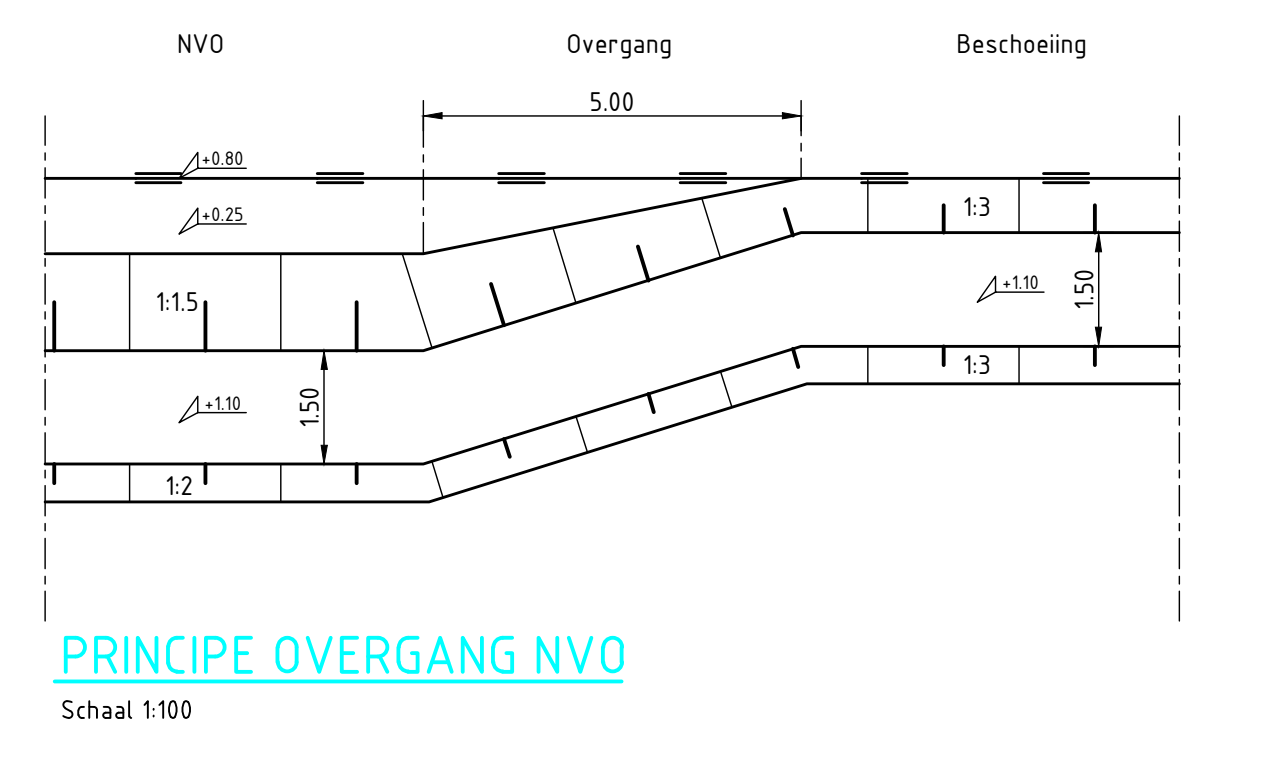
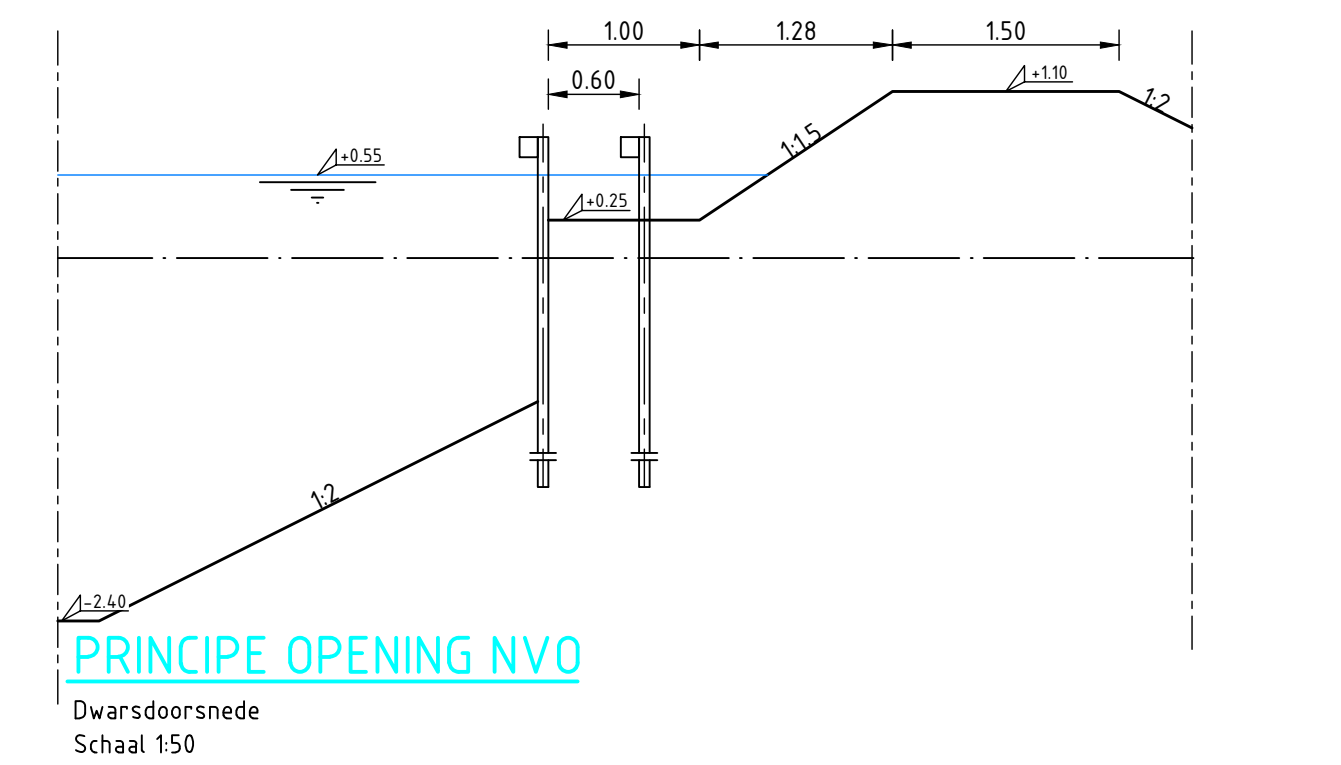
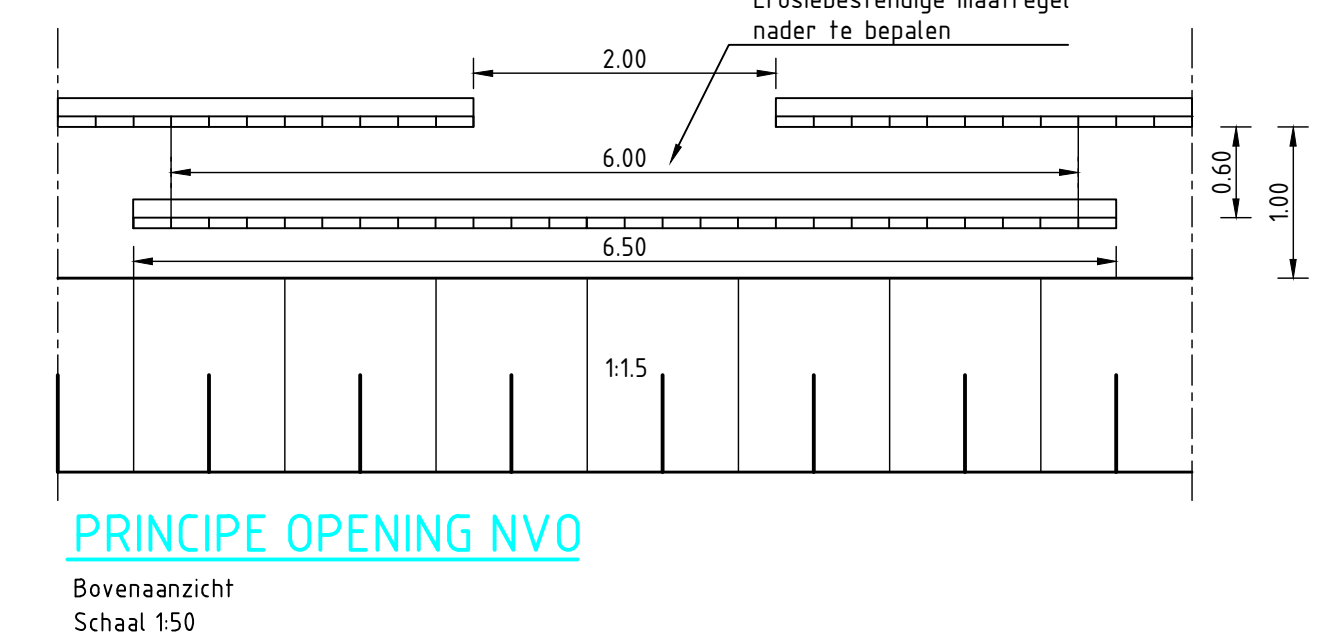
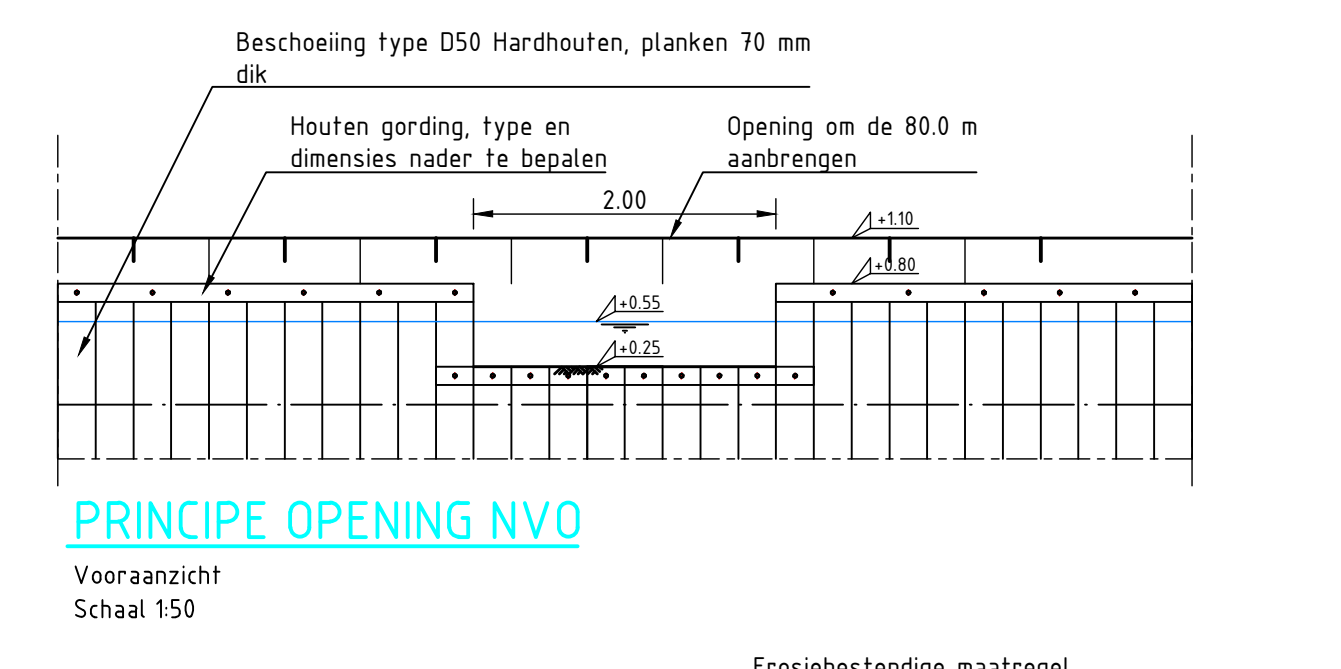
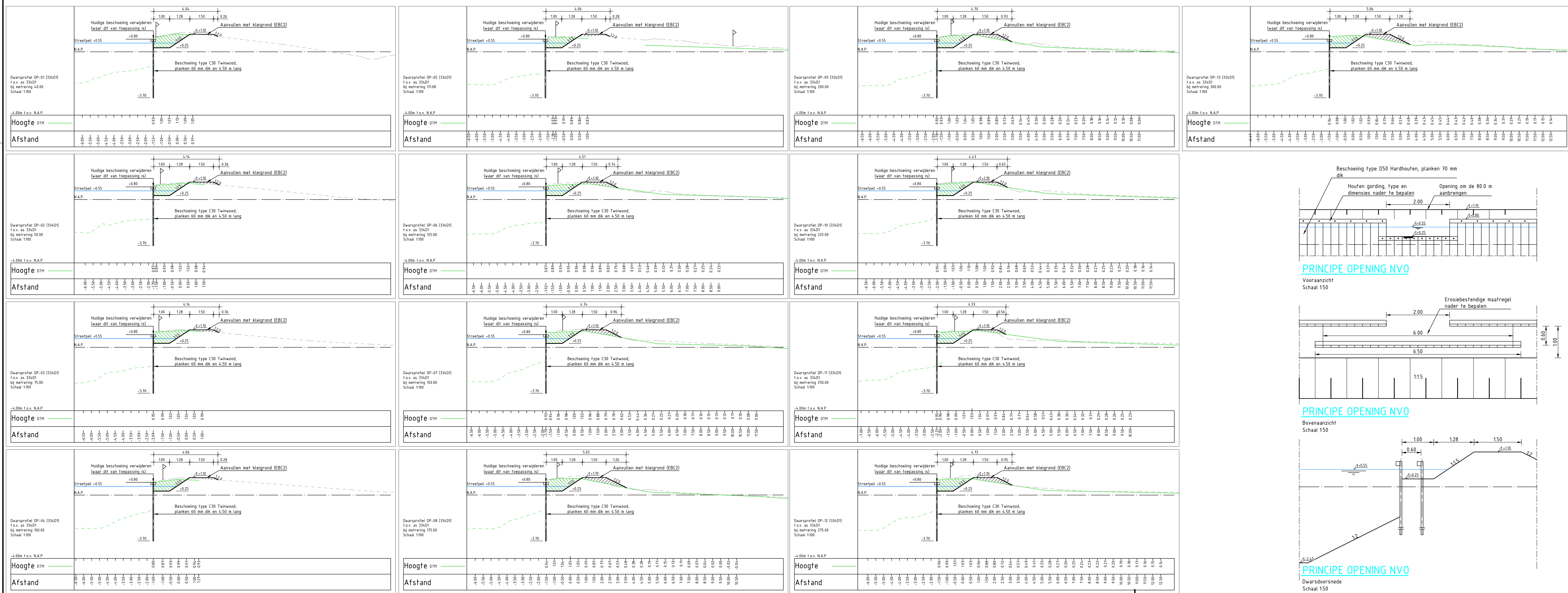
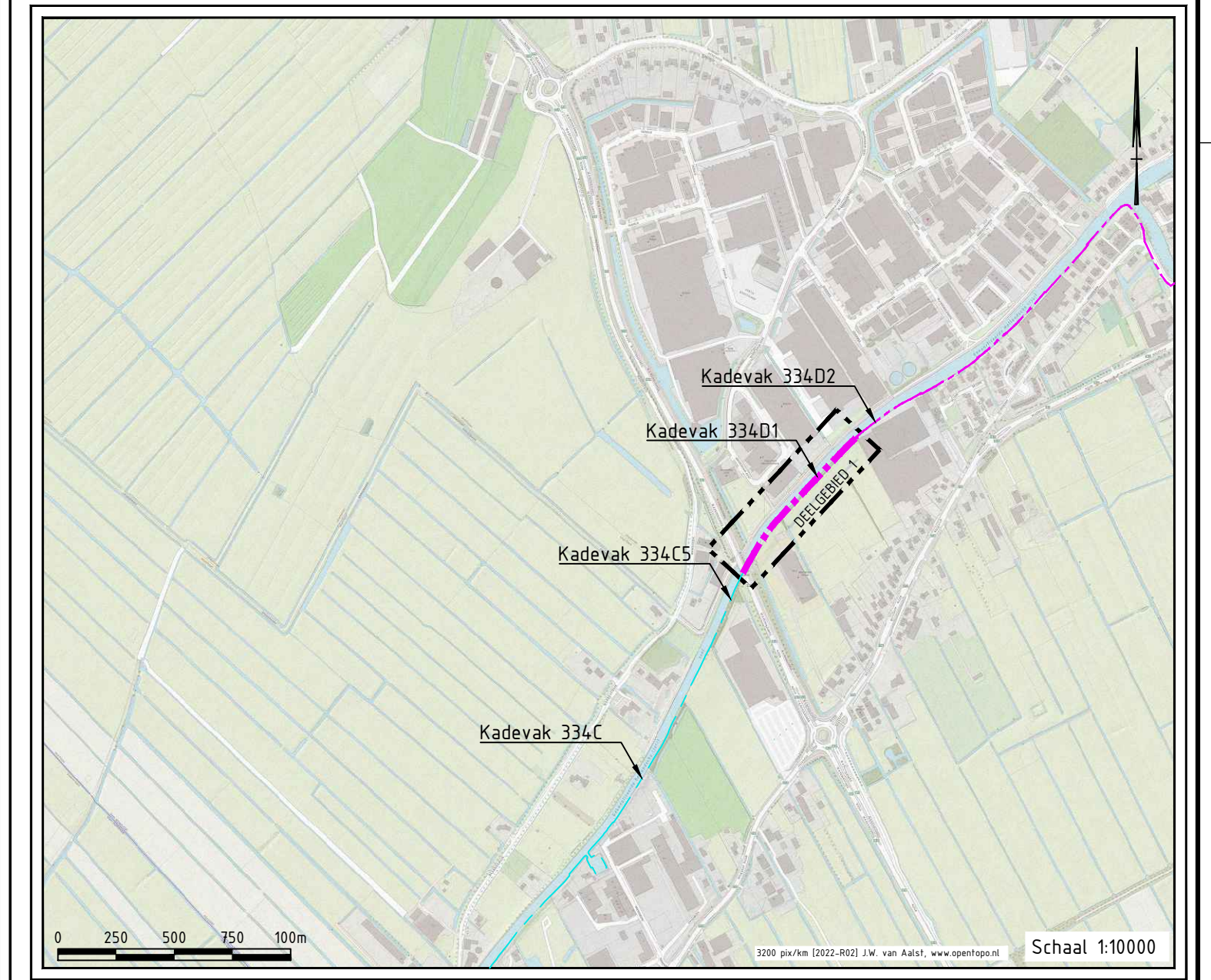


SITUATIE [KADEVAK 334D1 DEELGEBIED 1]
SCHAAL 1:250

OVERZICHT PROJECTGEBIED

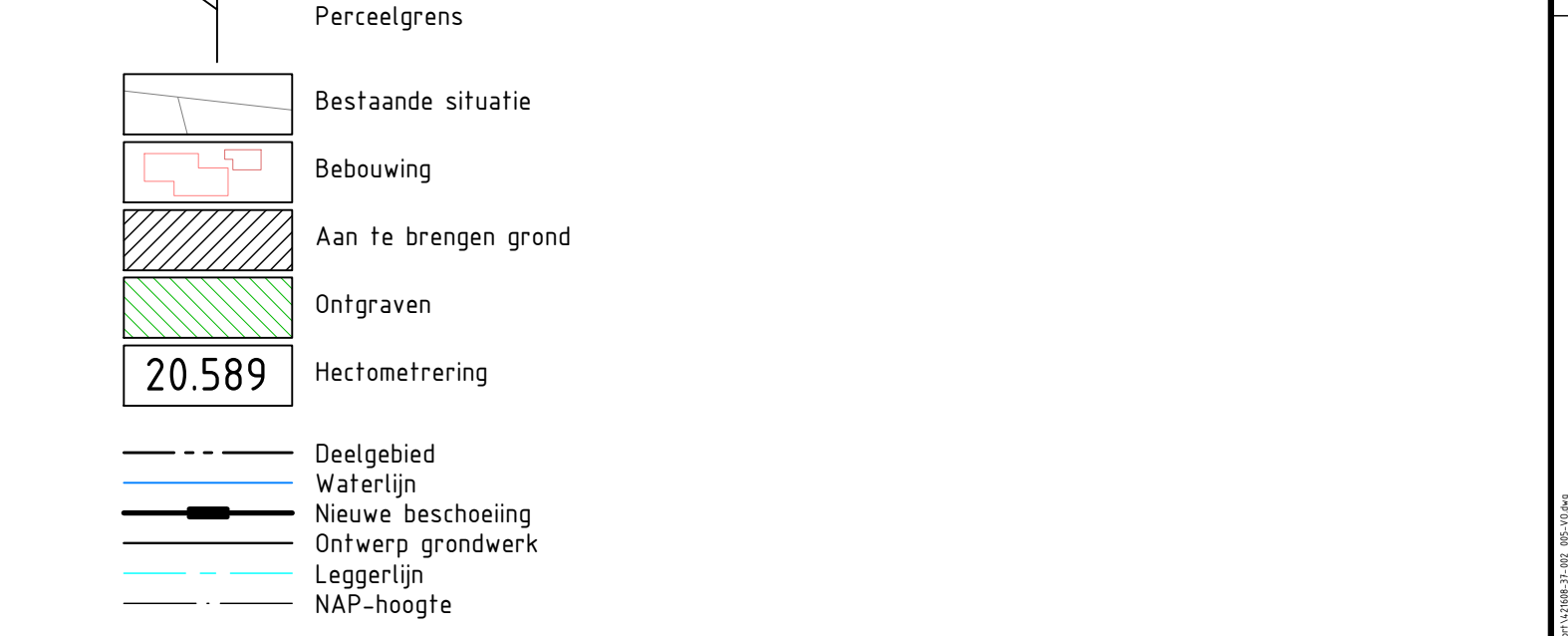


DEELGEBIED KADEVAK 334D1



ALGEMEEN

Maatvoering in meters, tenzij anders aangegeven.
Pijlpunten in meters f.o.v. N.A.P.
Hoeken in 360 graden schetsel.
Coördinaten in meters f.o.v. Rijksdriehoekstelsel (EPSG 28992)



BRON

- Perceel grens Bestregiostrafie Kadaster (BKI) [D04] NL-01-2022
- Bestaande Oudewater-Montfoort zuid kadevak 334A (A1 1/m A3)
- Bestaande Oudewater-Montfoort zuid kadevak 334B (B1 1/m B3)
- Bestaande Oudewater-Montfoort zuid kadevak 334C (C1 1/m C3)
- Bestaande Oudewater-Montfoort zuid kadevak 334D (D1 1/m D1)
- DTM Gegevens DTM meting 20-02-2021 via Kering GHI Oudewater-Montfoort (taal dd 02-03-21.dwg)
- DTM peiling 2021
- Actueel Hoogtebestand Nederland AHN4

HOOGTEOPGAVE GEKANALISEERDE HOLLANDSCHE IJSEL
KADEVAK 334D1 DEELGEBIED 1 NIEUWE SITUATIE & DWARSPROFIELEN DP-01 (334D1) 1/m DP-13 (334D1)

Project: HOOGHEMVAARDIGHEID DE STICHTSE RIJNLANDEN

Projectleider: J. de Vries

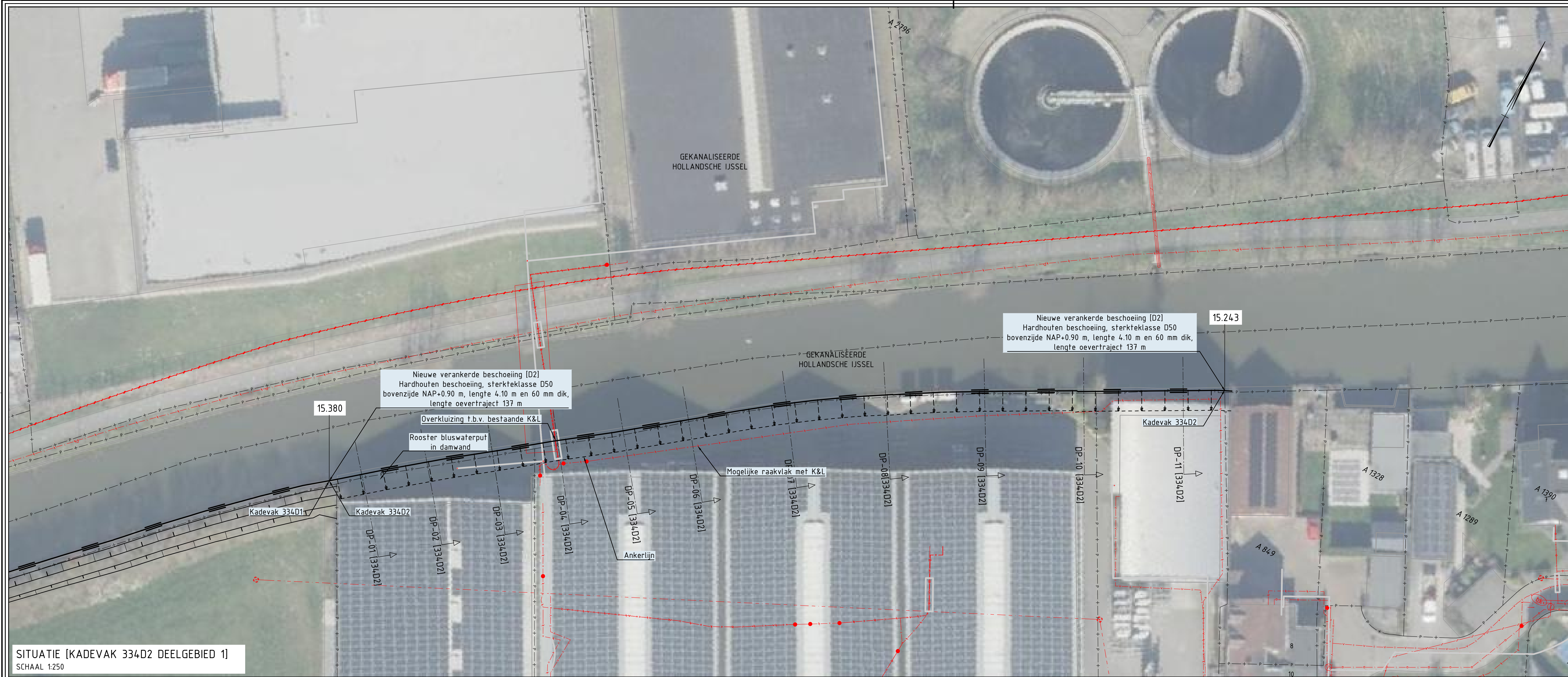
Tekenaar: J. de Vries

Check: J. de Vries

Goedgekeurd: J. de Vries

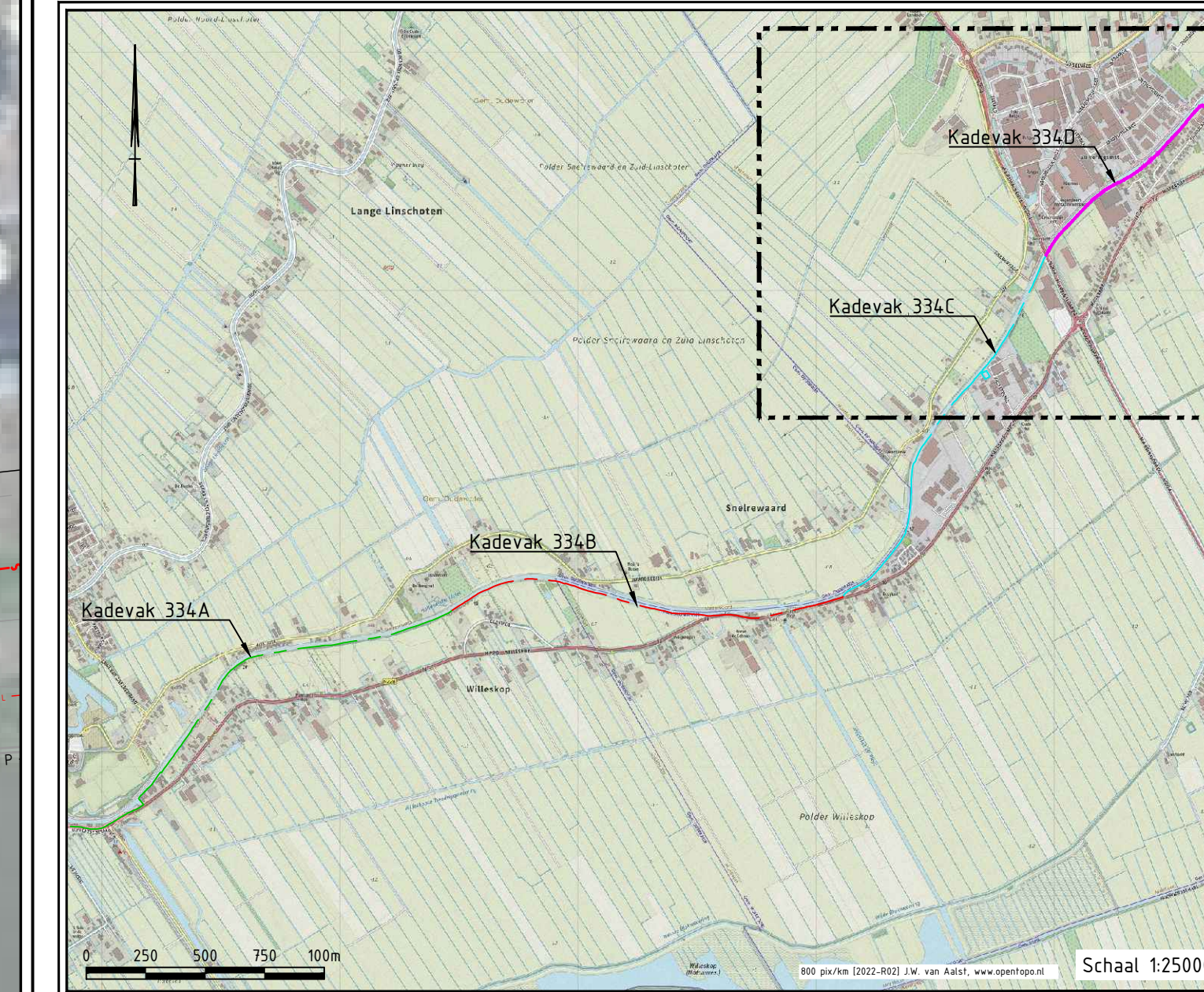
Datum: 15-11-2023

Status: DEFINITIEF

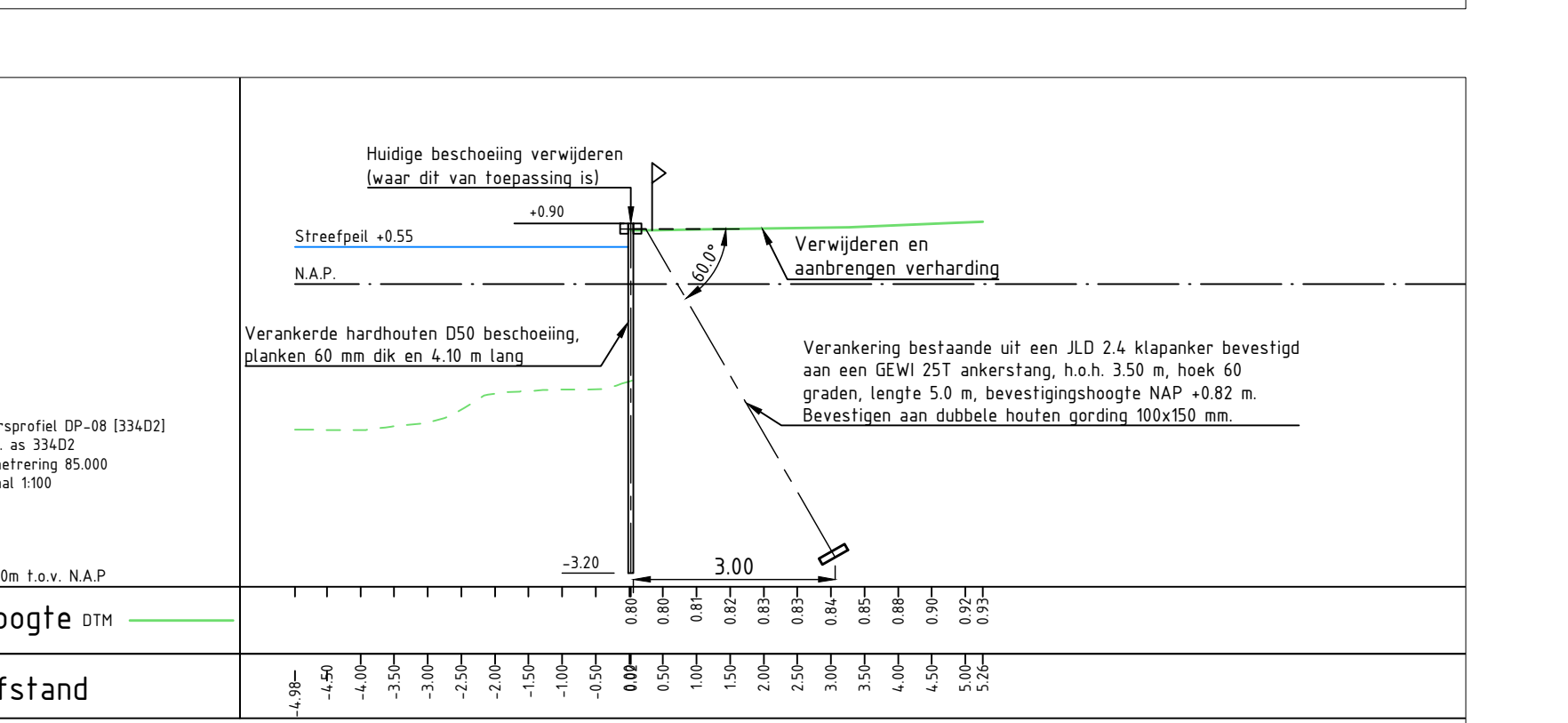
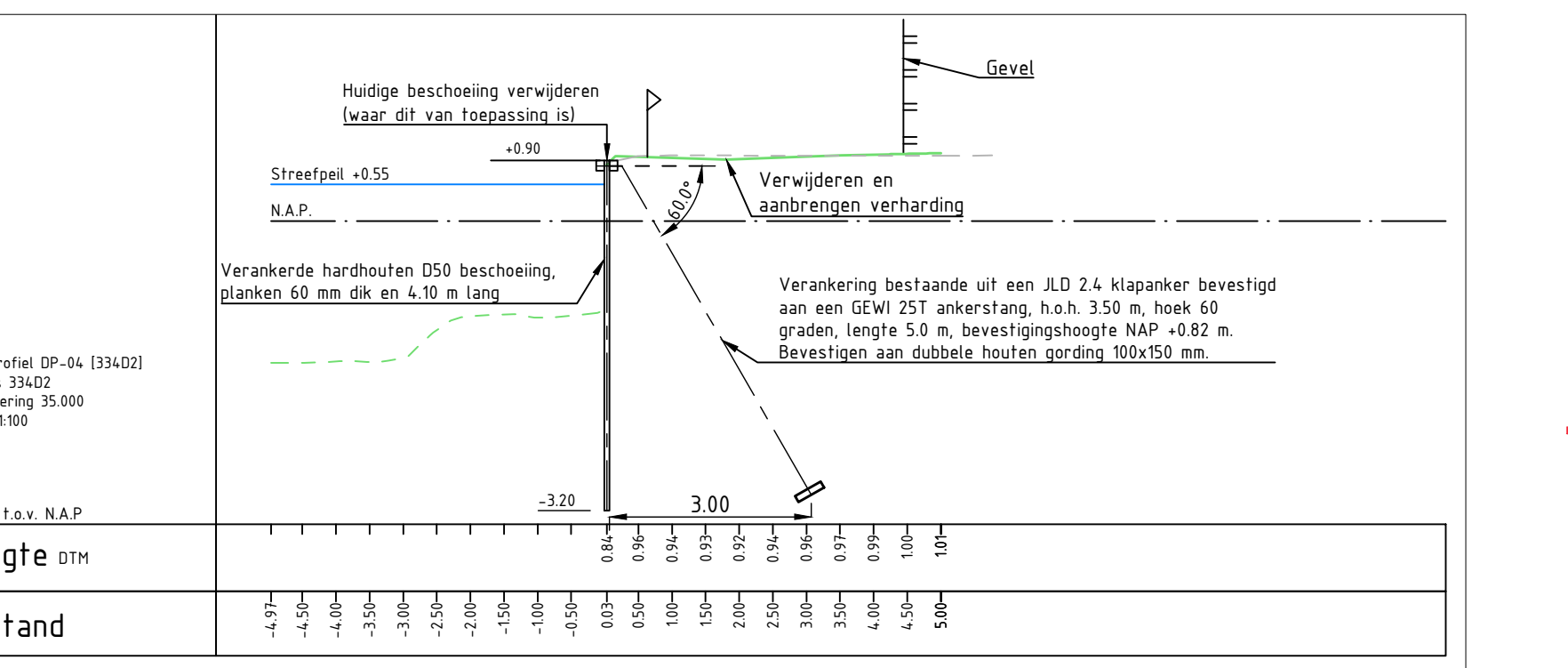
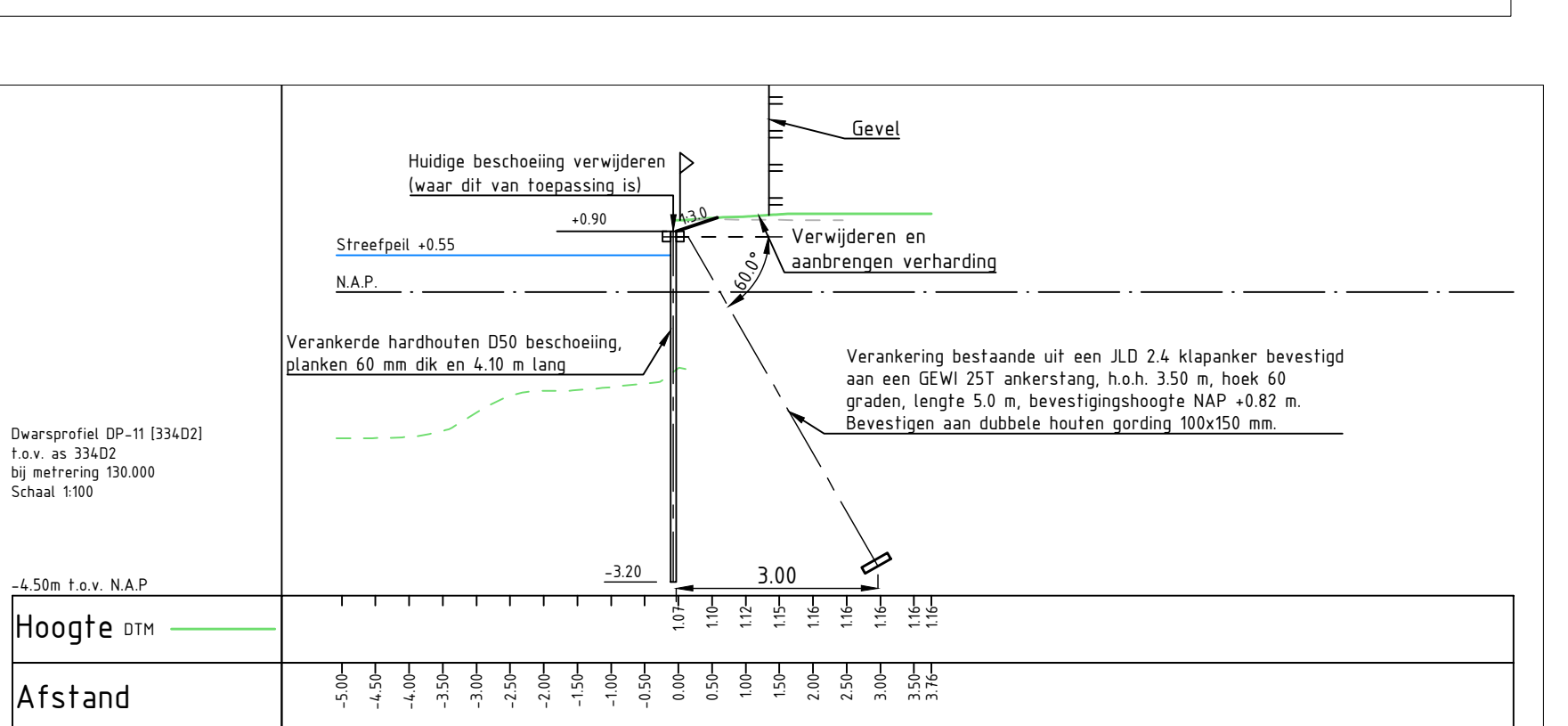
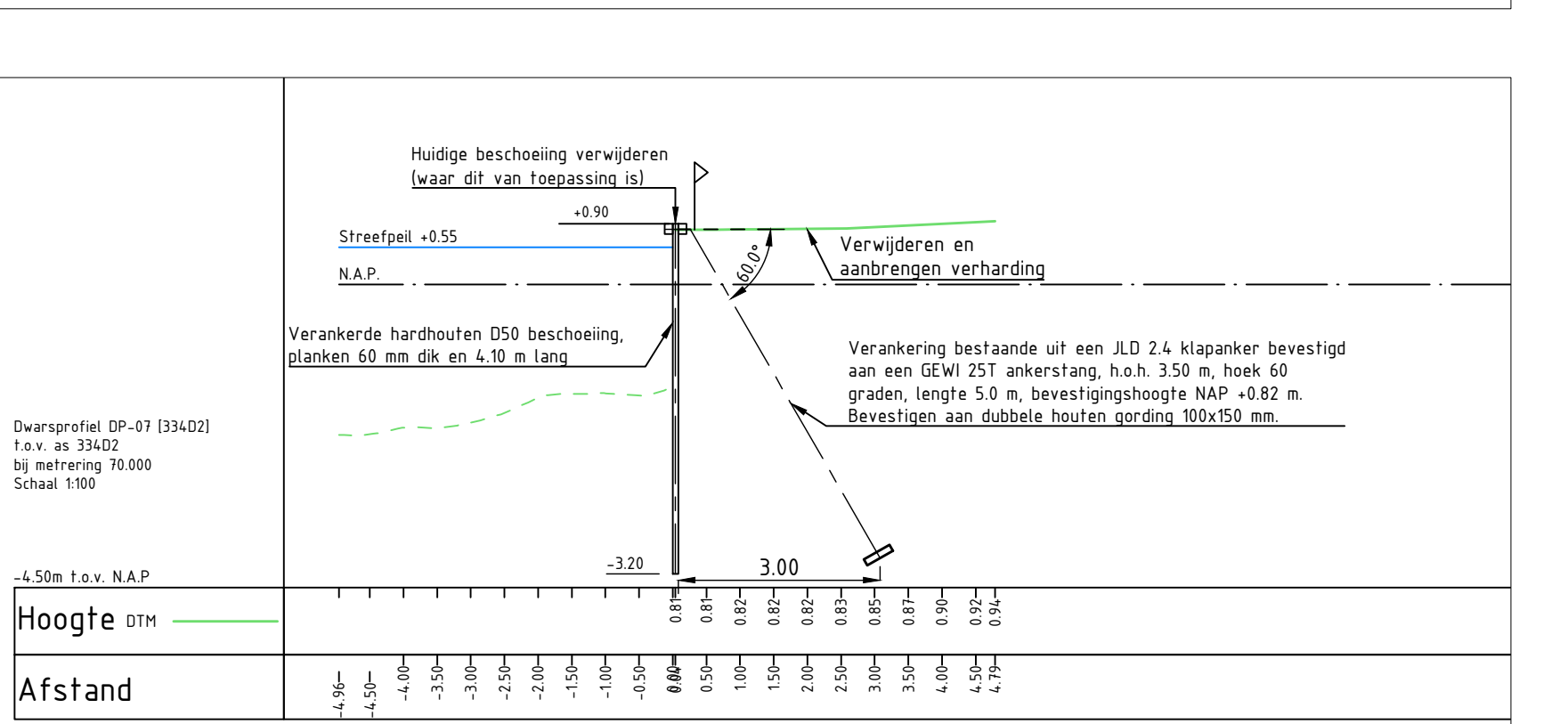
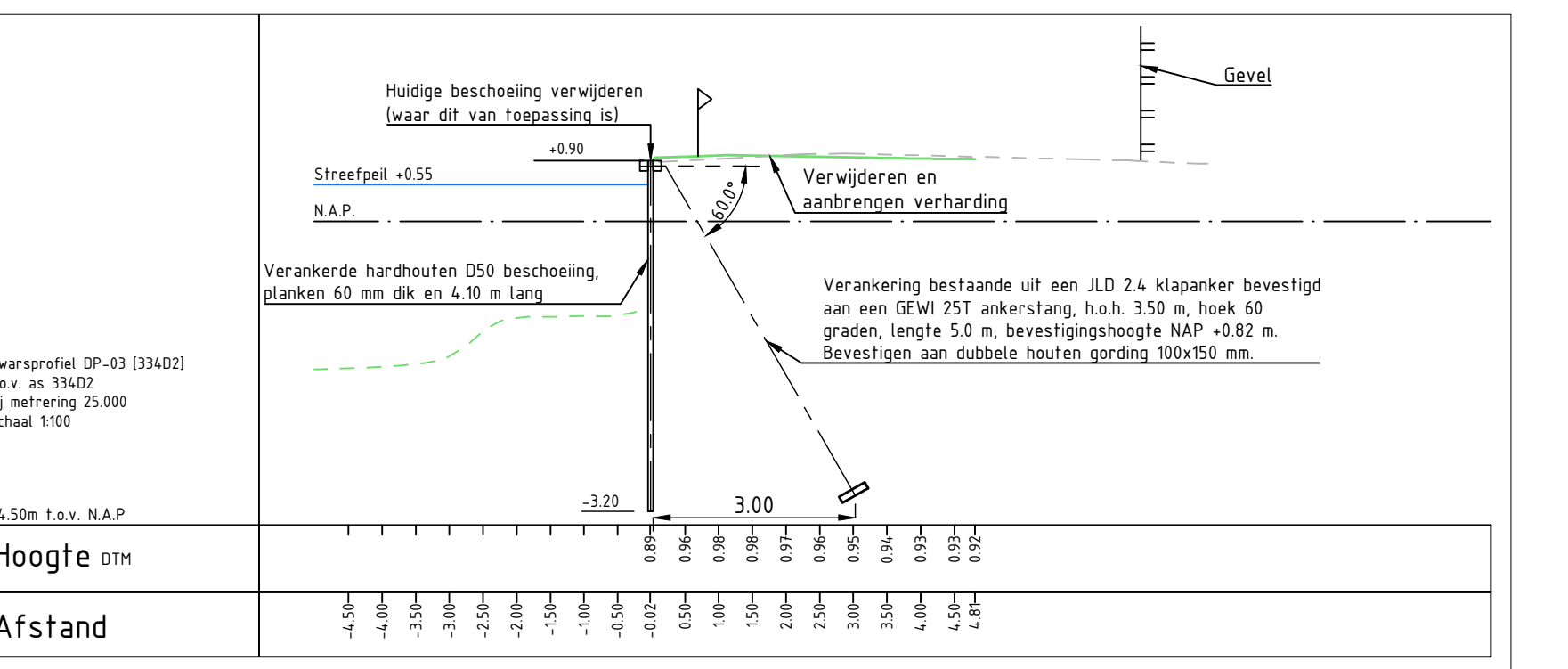
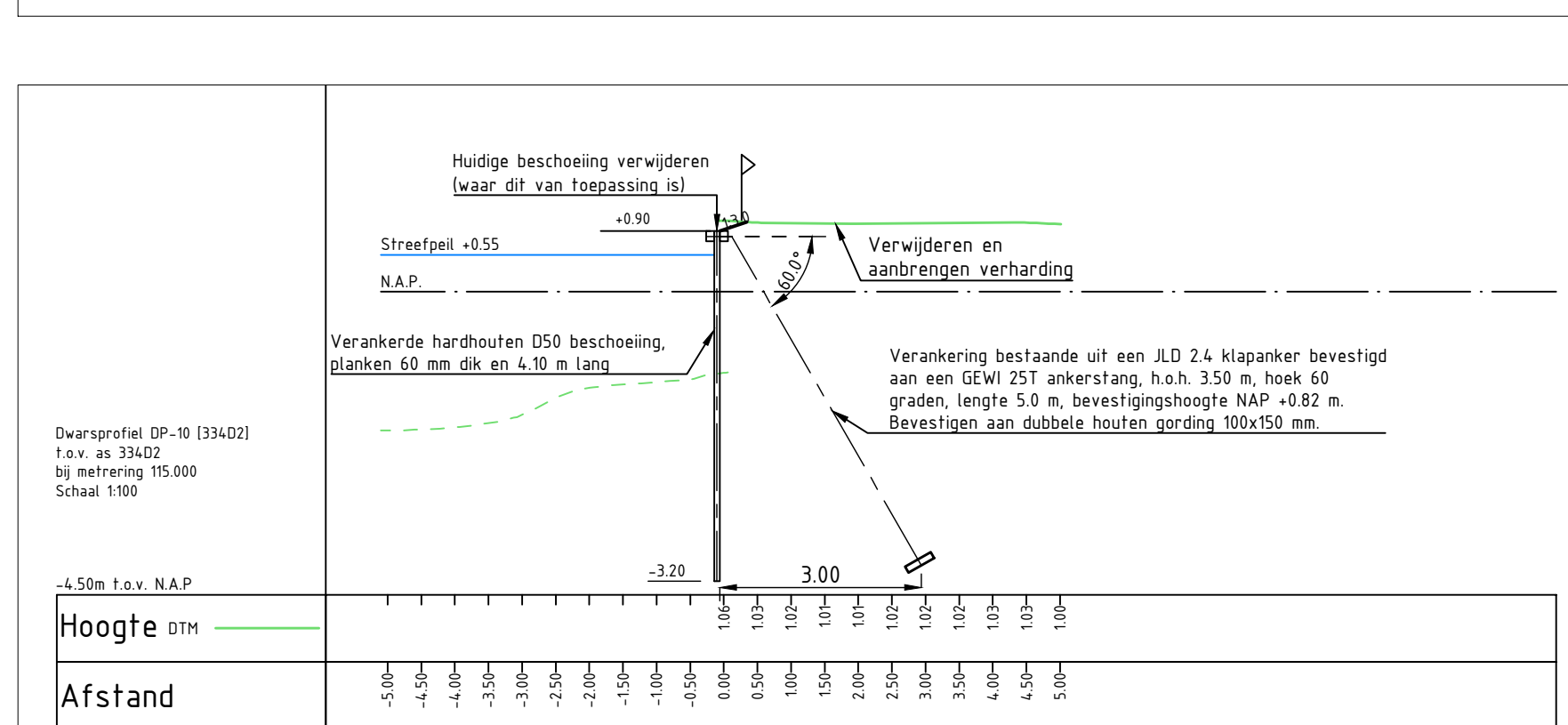
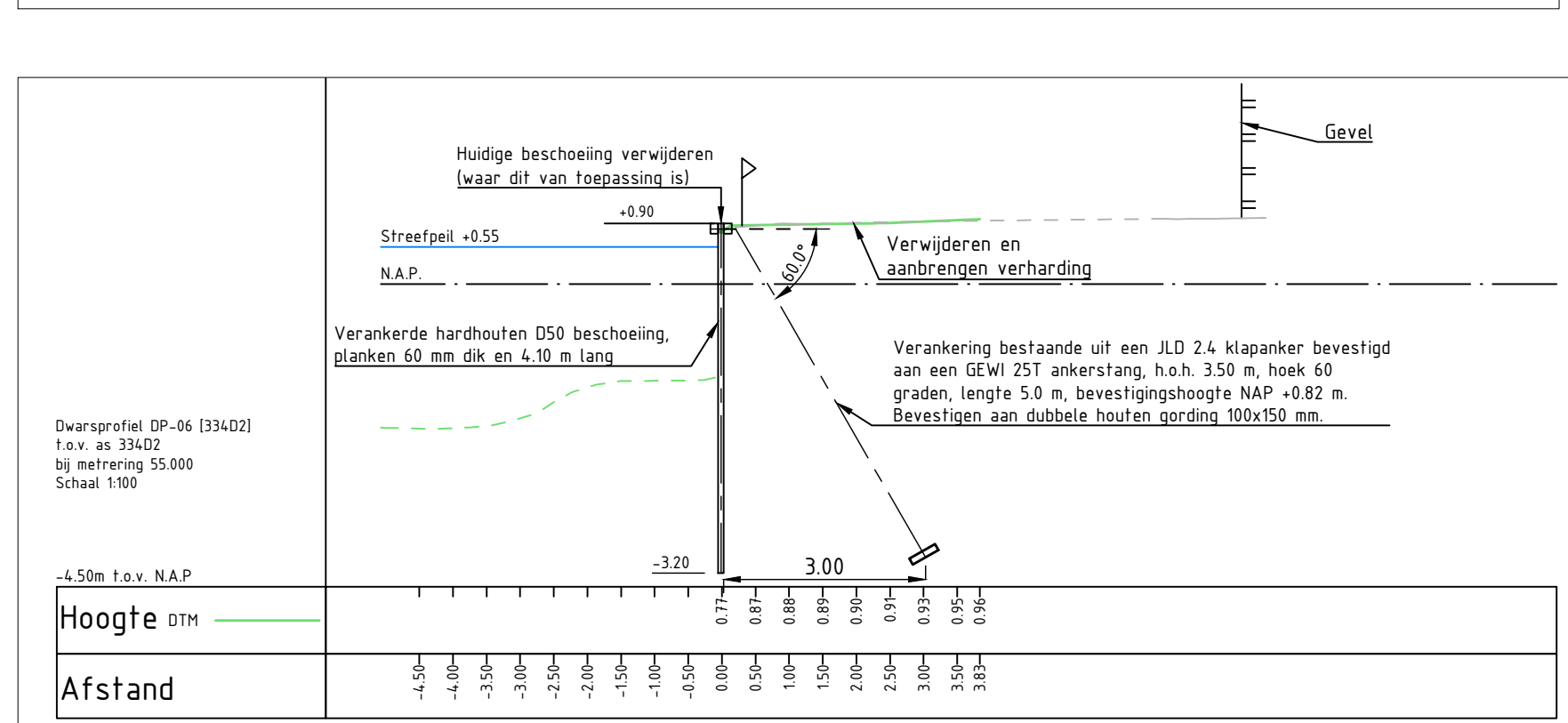
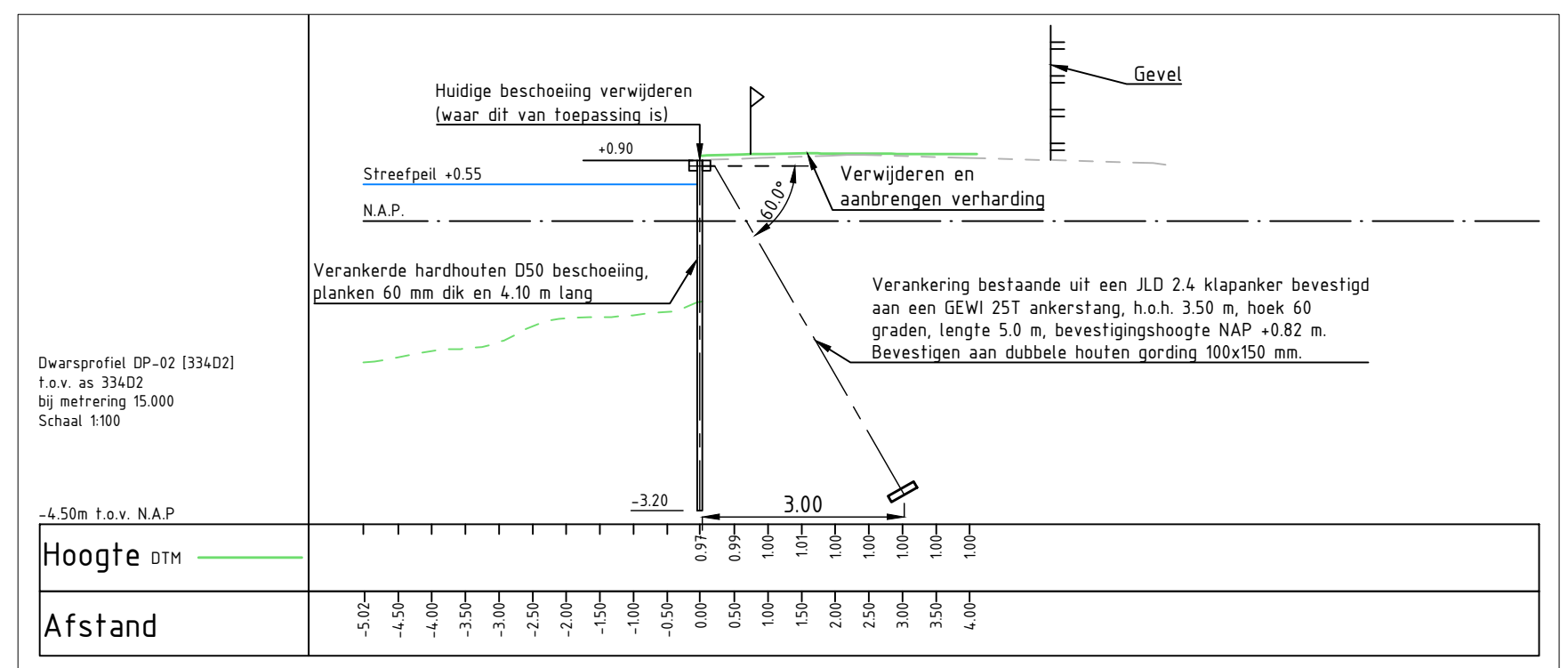
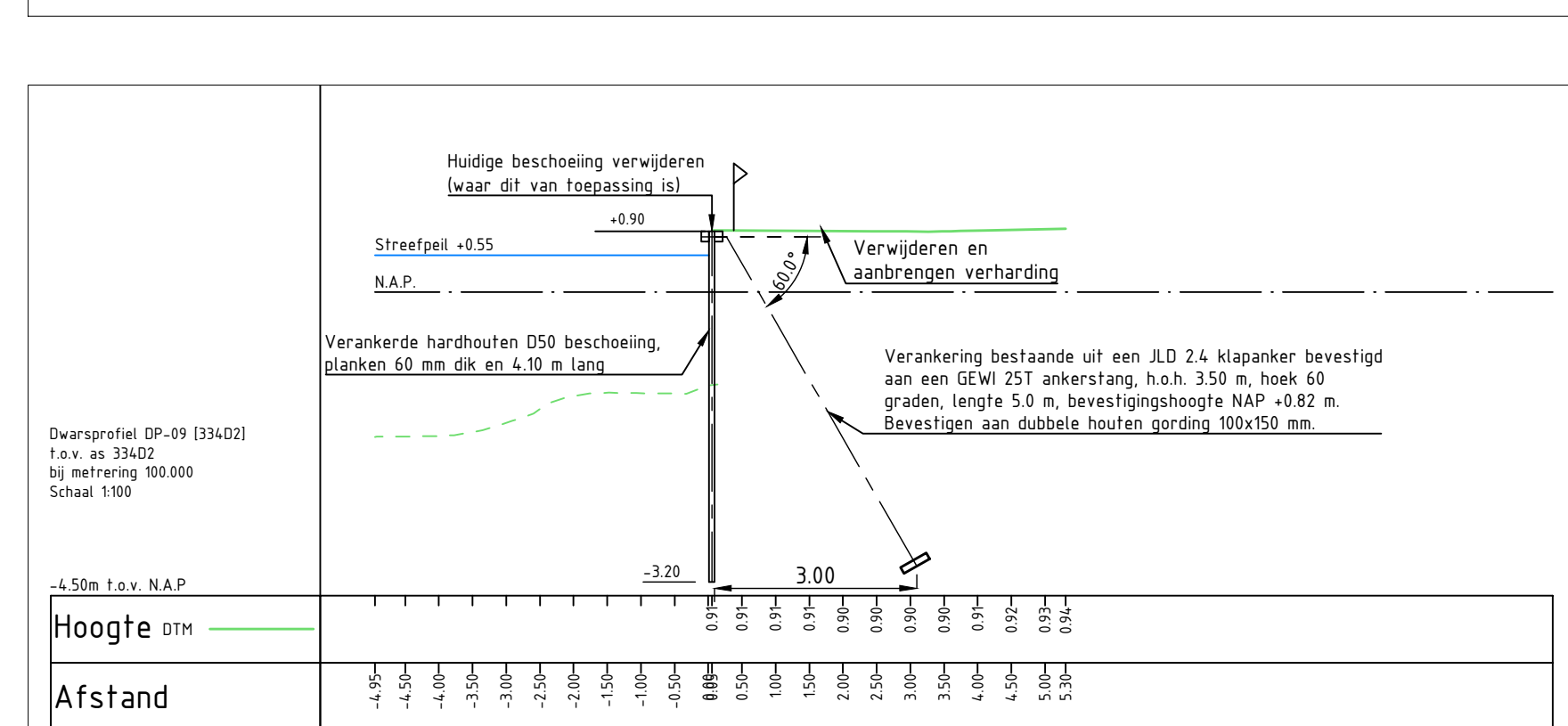
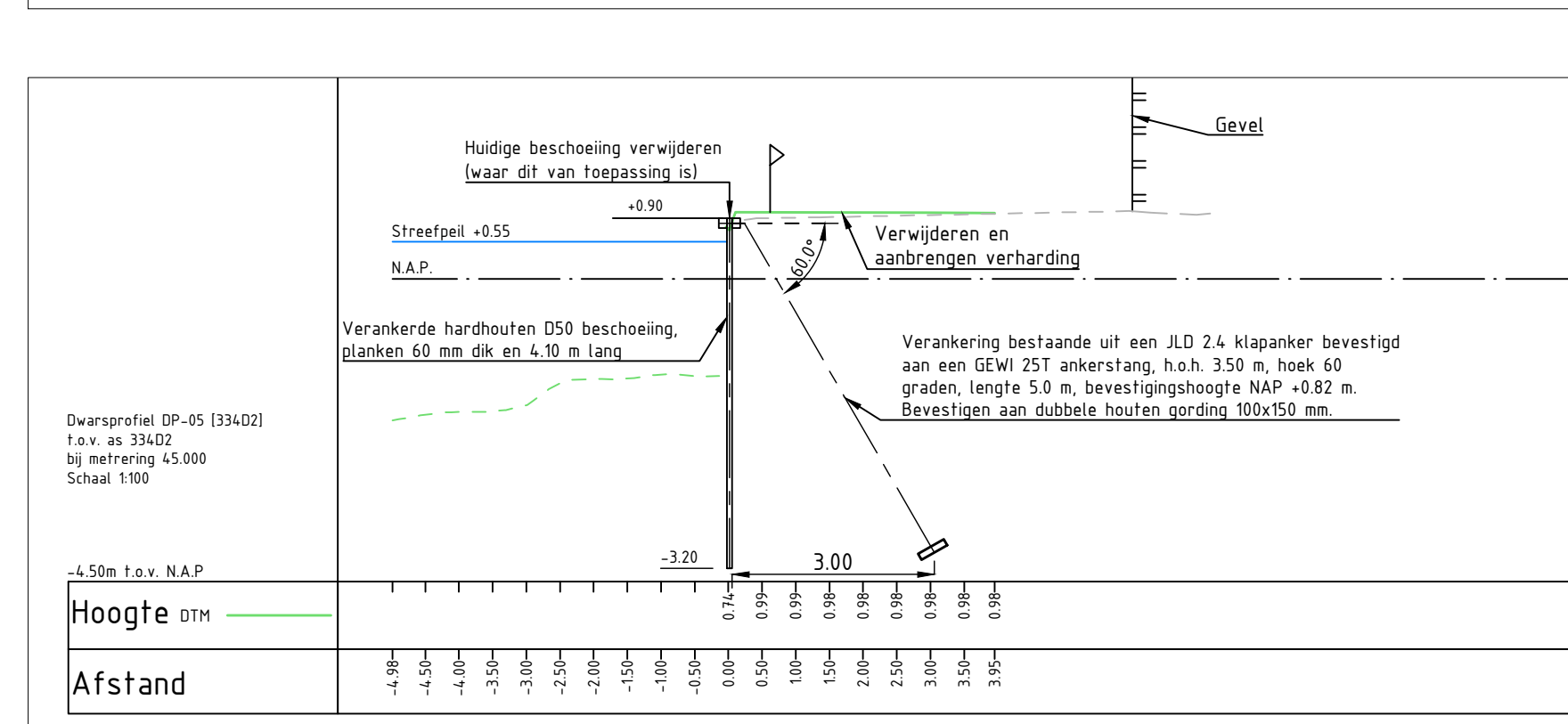
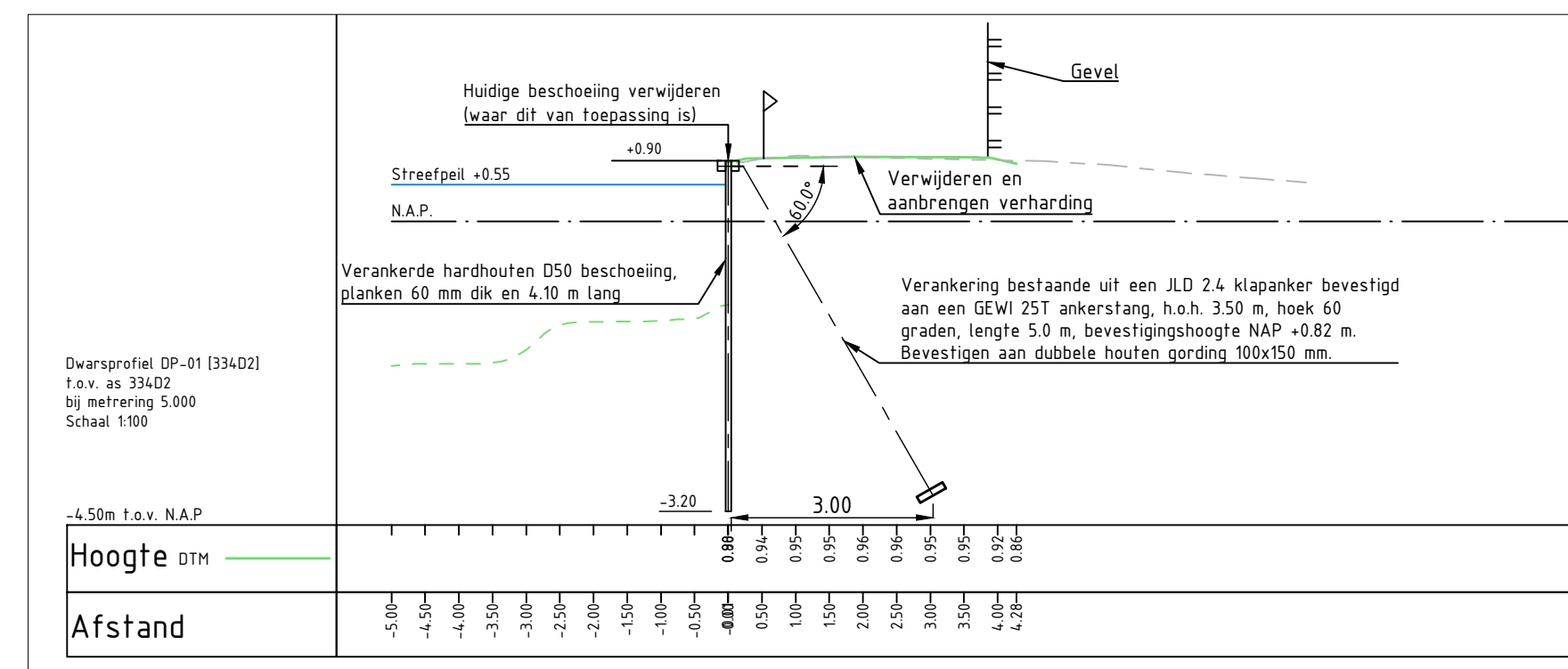
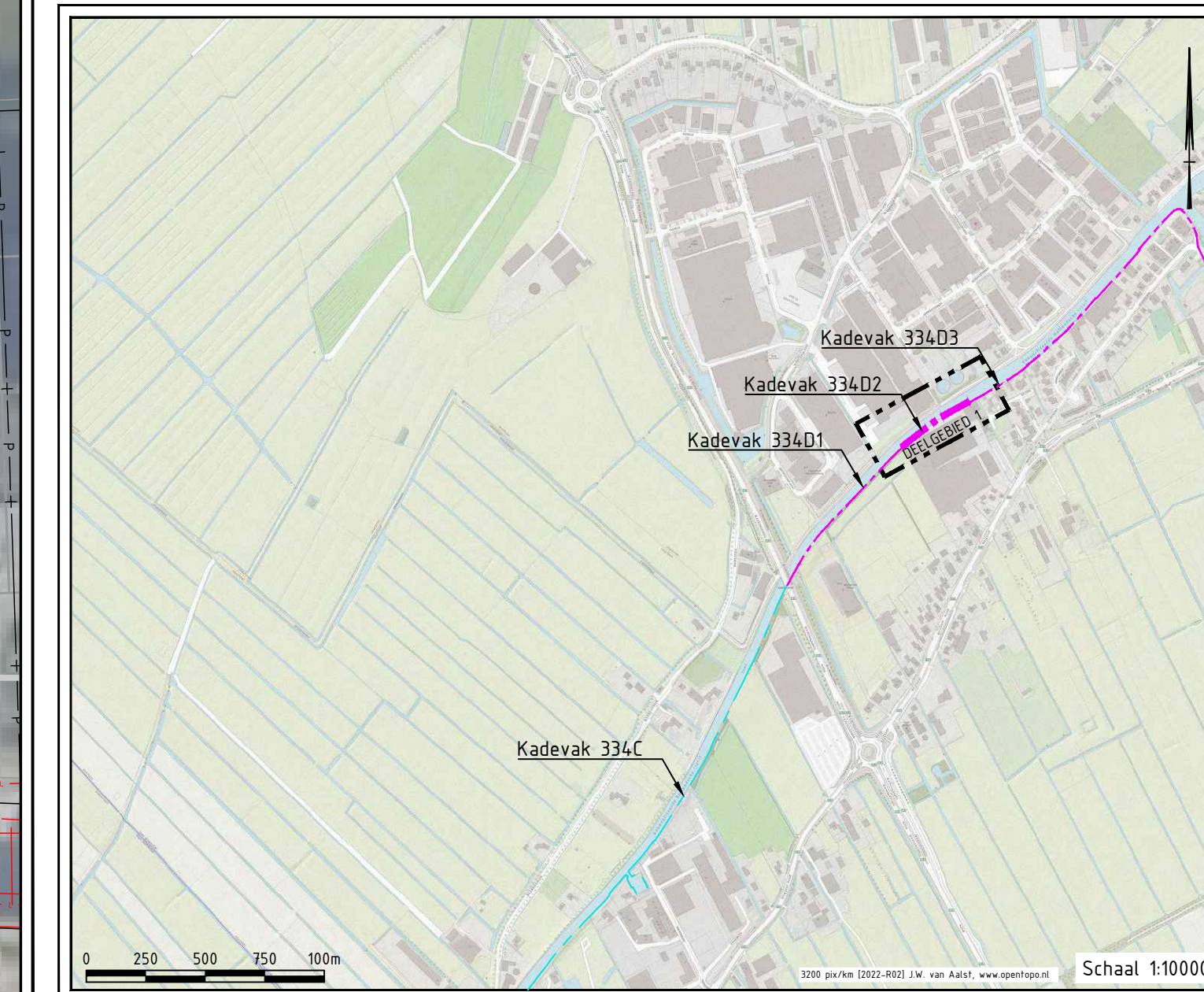


SITUATIE (KADEVAK 33402 DEELGEBIED 1)
SCHAAL 1:250

OVERZICHT PROJECTGEBIED



DEELGEBIED KADEVAK 33402



ALGEMEEN

Maatvoering in meters, tenzij anders aangegeven.
Peilmaten in meters t.o.v. N.A.P.
Hoeken in 360 graden fsefel.
Coördinaten in meters t.o.v. Rijksdriehoekstelsel (EPSG 28992)

Perceelgrens

- Bestaande situatie
- Bebouwing
- Aan te brengen grond
- Ontgraven
- 20.589 Hectometering

- Deelgebied
- Waternij
- Nieuwe beschoeiing
- Ontwerp grondwerk
- Laggrijp
- NAP-hoogte

BRON

- Perceel grens: Basisregistratie Kadaster (BRK) (PDOK) 14-07-2022
- IJsselkade Oudewater-Montfoort zuid kadevak 334A (A1 f/m A3)
- IJsselkade Oudewater-Montfoort zuid kadevak 334B (B1 f/m B3)
- IJsselkade Oudewater-Montfoort zuid kadevak 334C (C1 f/m C5)
- IJsselkade Oudewater-Montfoort zuid kadevak 334D (D1 f/m D7)
- DTM Siegiers (DTM meting 20 022 51-02a Karing GHJ Oudewater-Montfoort totaal dl 02-03-21dwl)
- DTM peiling 2021
- Actueel Hoogtebestand Nederland AHNK

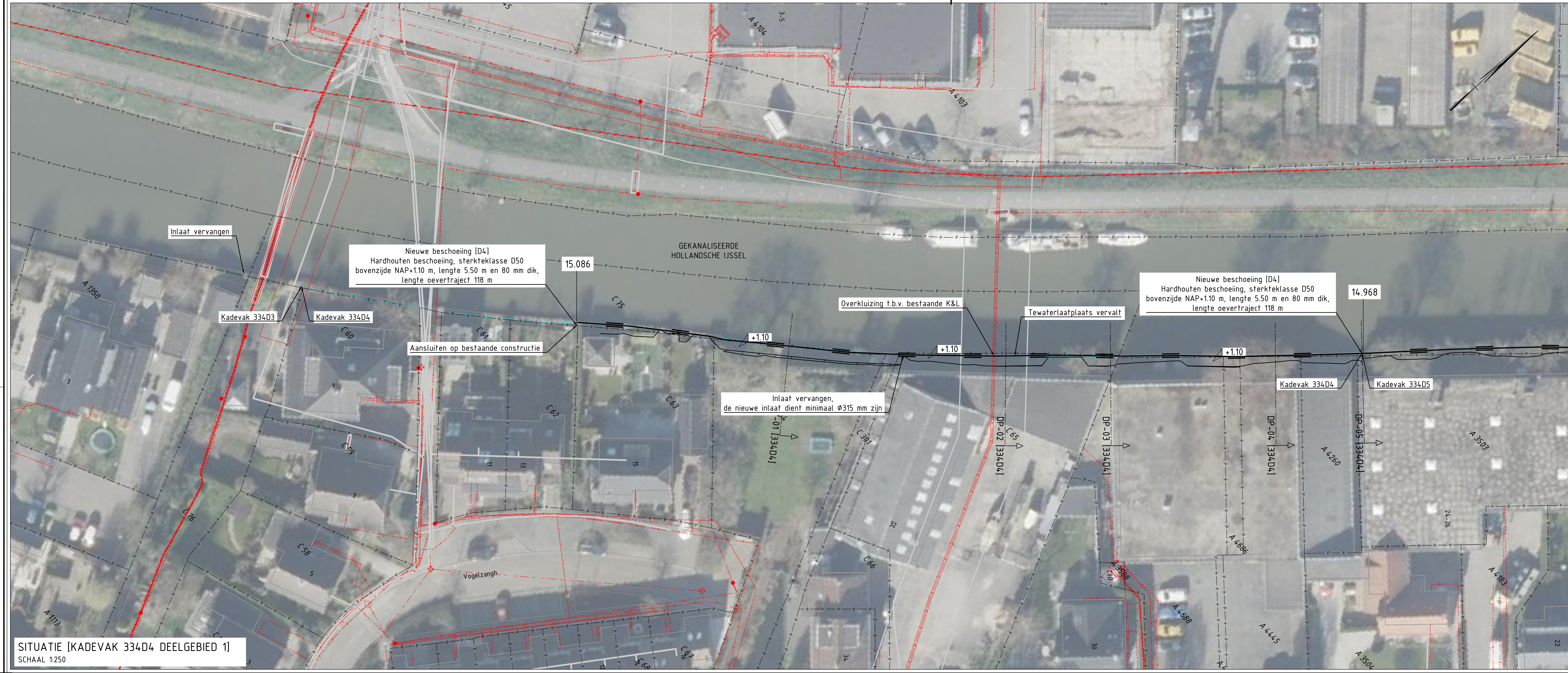


Versie	Omschrijving	Datum	Gefabriceerd	Accoord

Opdrachtgever: HOOGHEEMRAADSCHAP DE STICHTSE RIJNLAND
 Project: HOOGTEOPGAVE GEKANALISEERDE HOLLANDSCHE IJSSSEL
 38000 v08 (05/21)

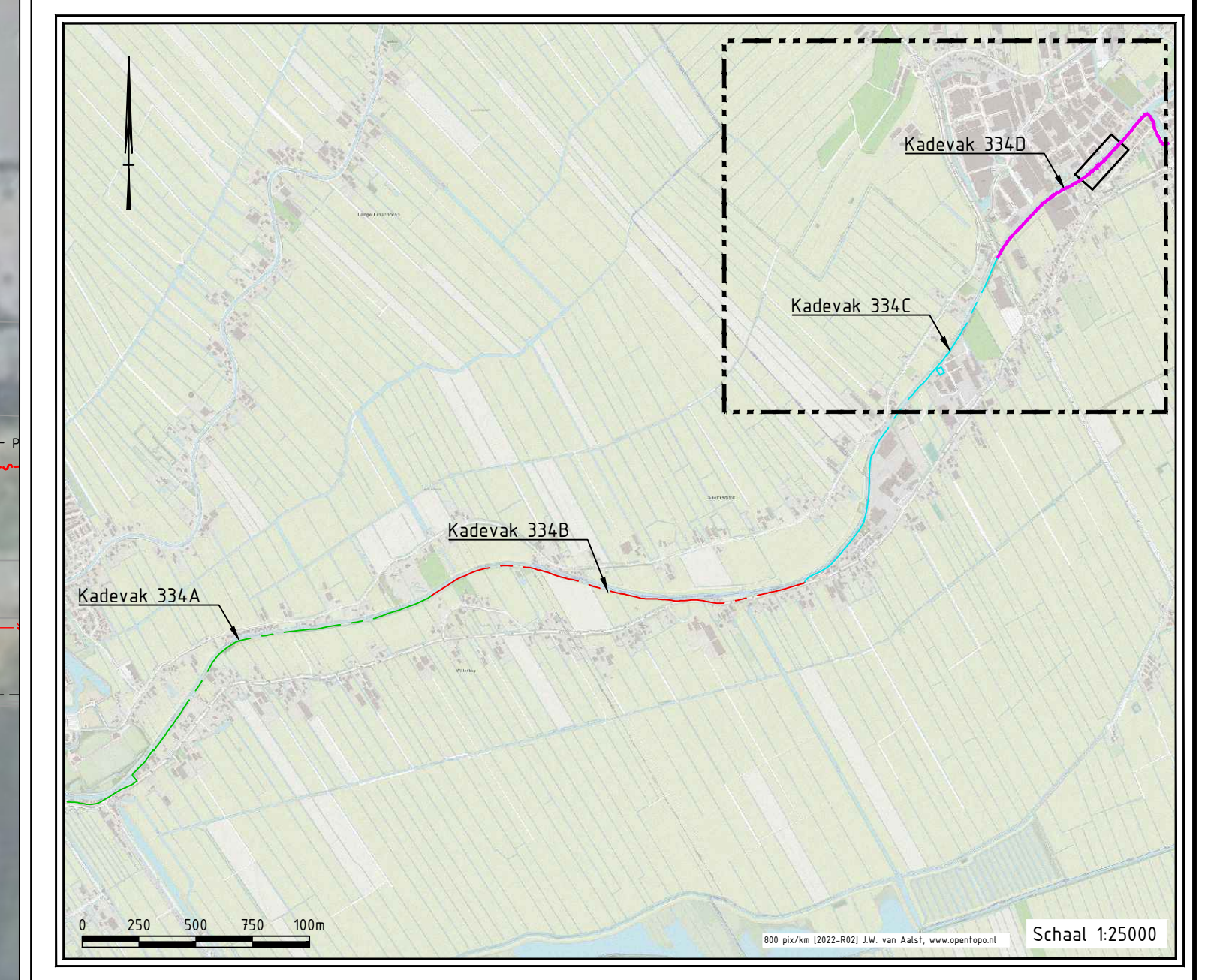
TRAJECT OUDEWATER - MONTFOORT KADEVAKKEN 334 A 1 f/m D KADEVAK 33402 DEELGEBIED 1 NIEUWE SITUATIE & DWARSPROFIELEN DP-01 (33402) 1/m DP-06 (33402)

Opdrachtgever	Projectnummer	Documentnr.	DWS	Tekeningnummer	Blaad	Aantal	Versie	Datum
GHJ ZUD	421608	-	-	421608-33402-001-V0	1	1	1	01-11-2023
Documentaart	Bestandsoort	Formaat	Schaal	Afmeting	Gefabriceerd	Accoord	Projectfase	Status
TENDING	-	TEK	B	1:250	C.G.		Voortgang	DEFINITIEF

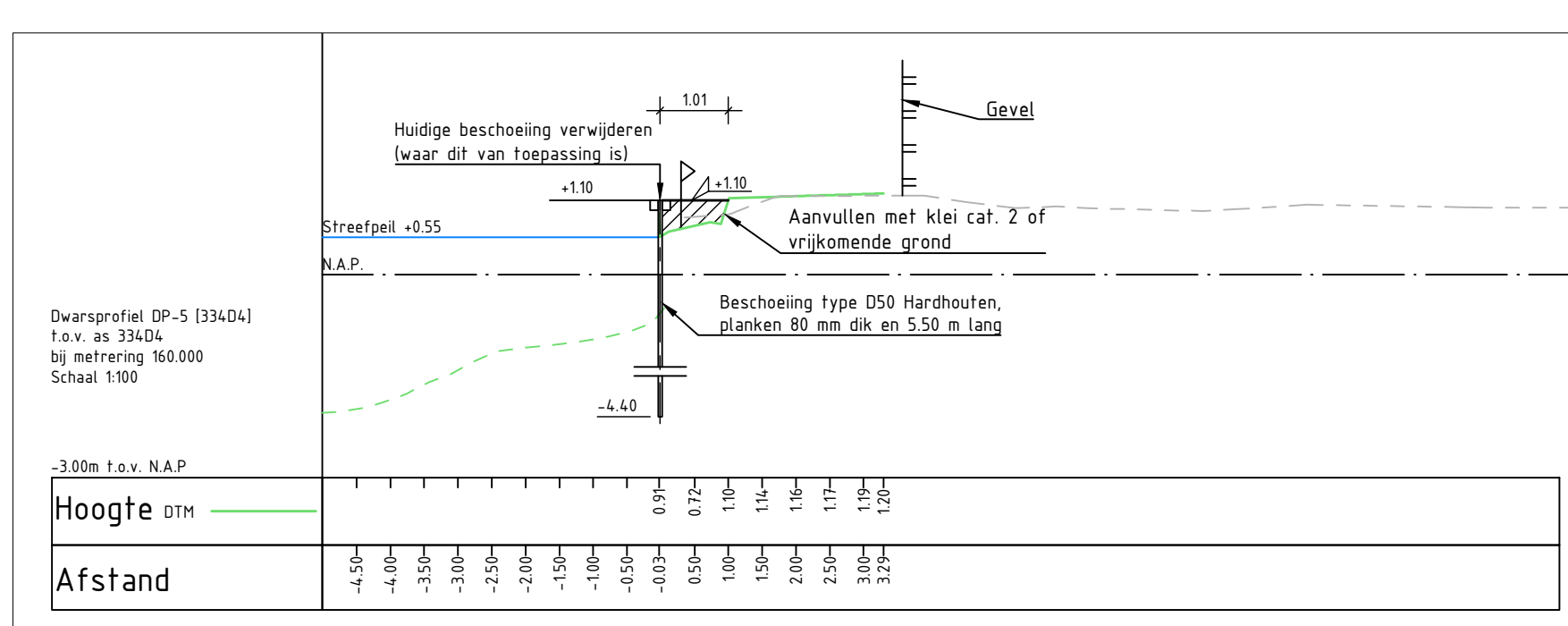
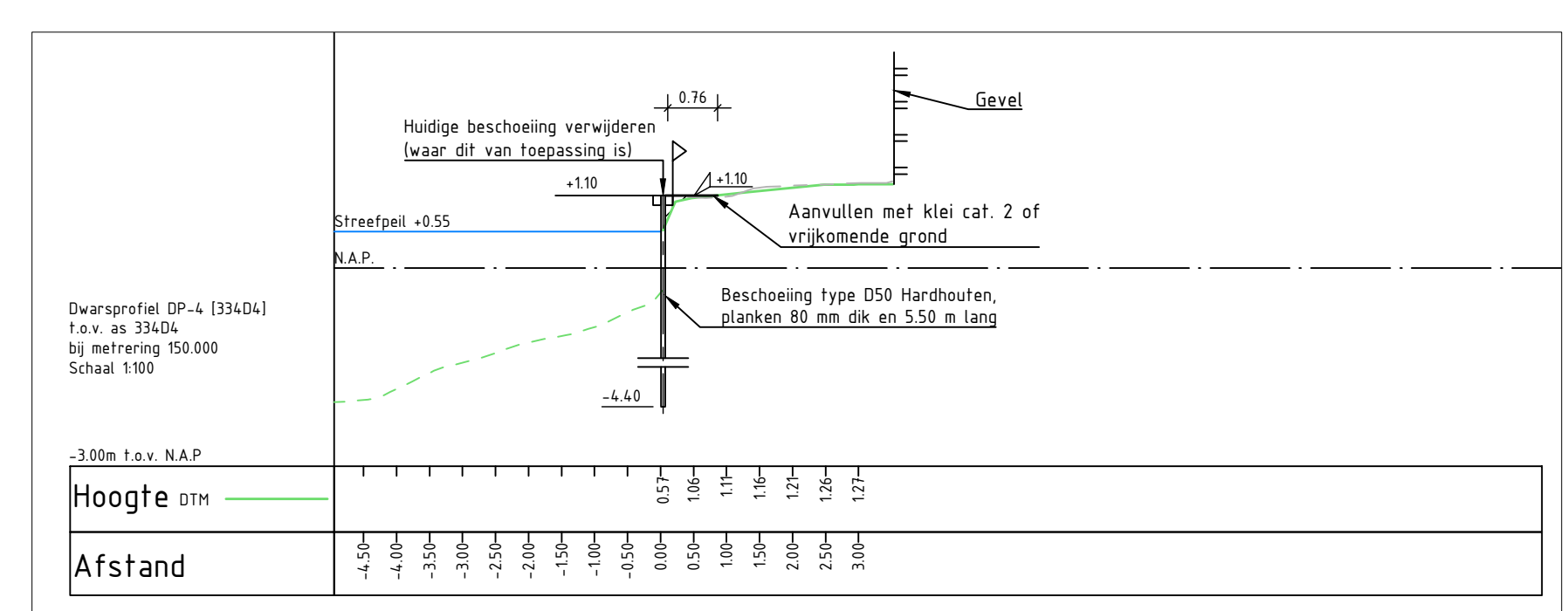
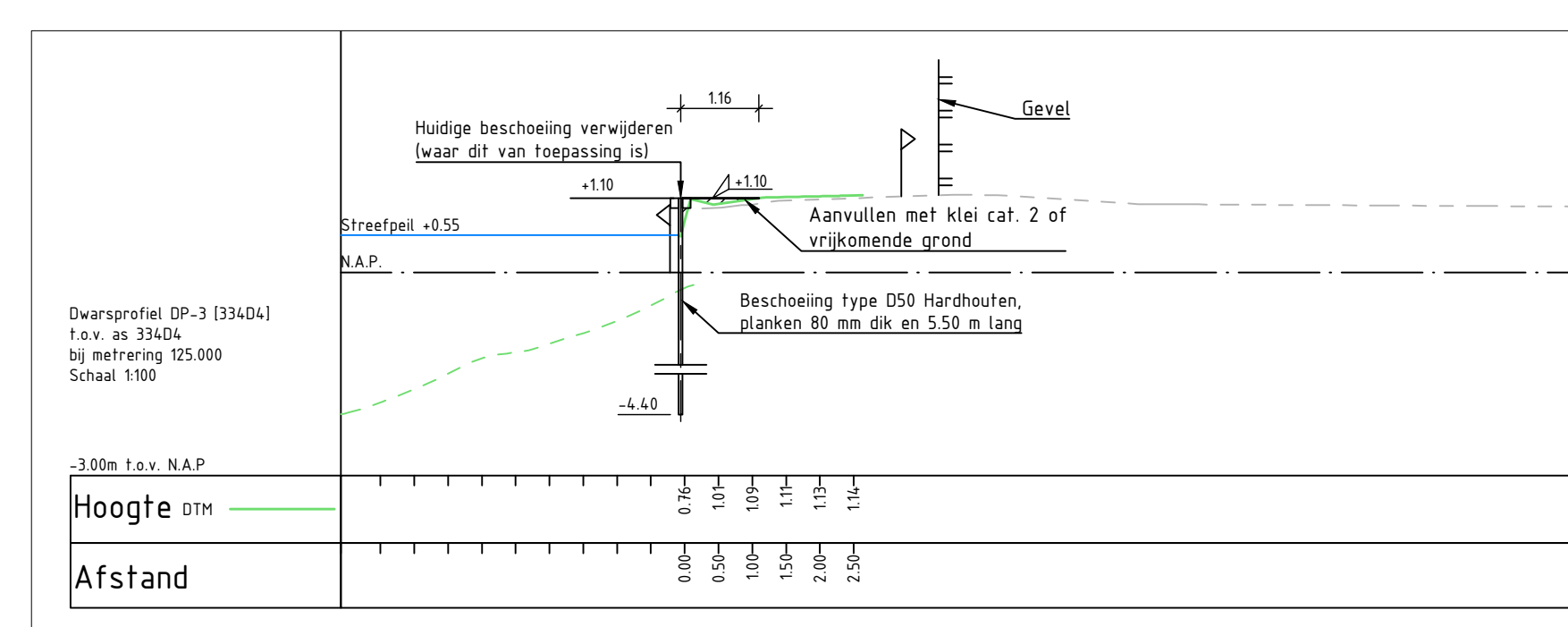
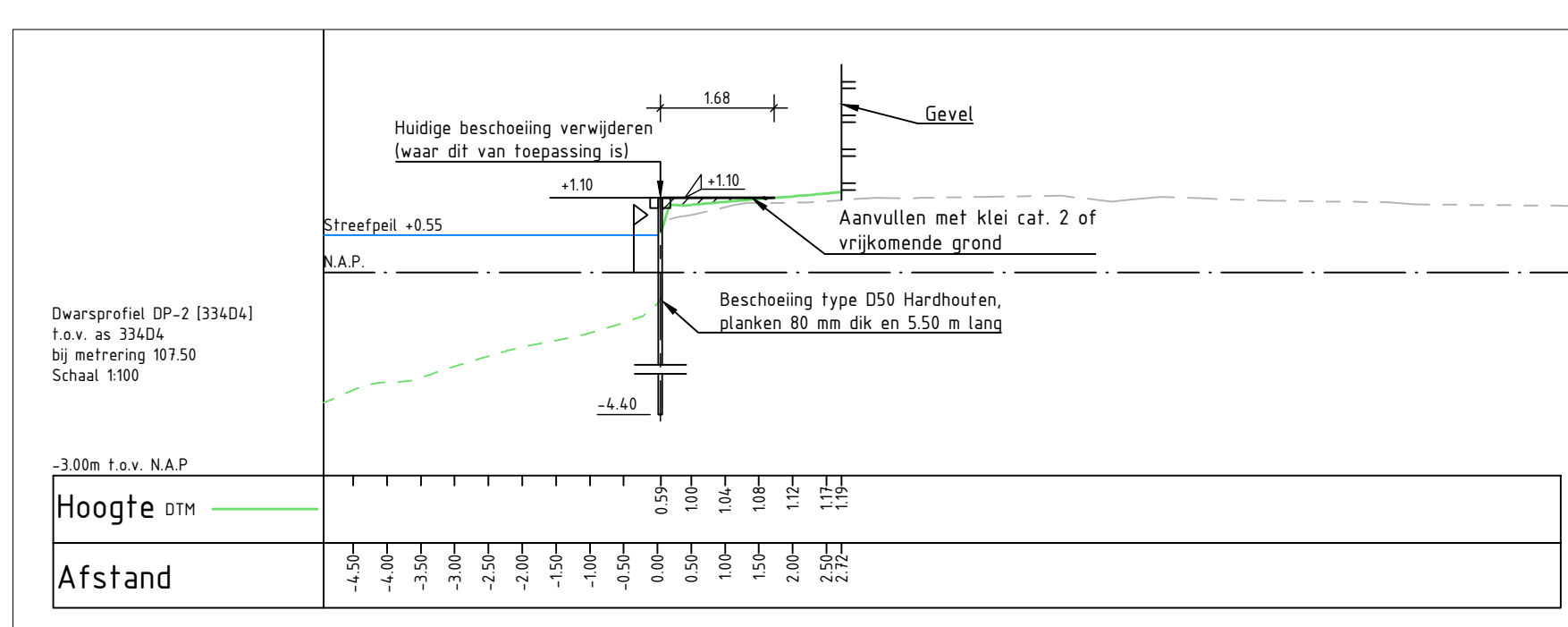
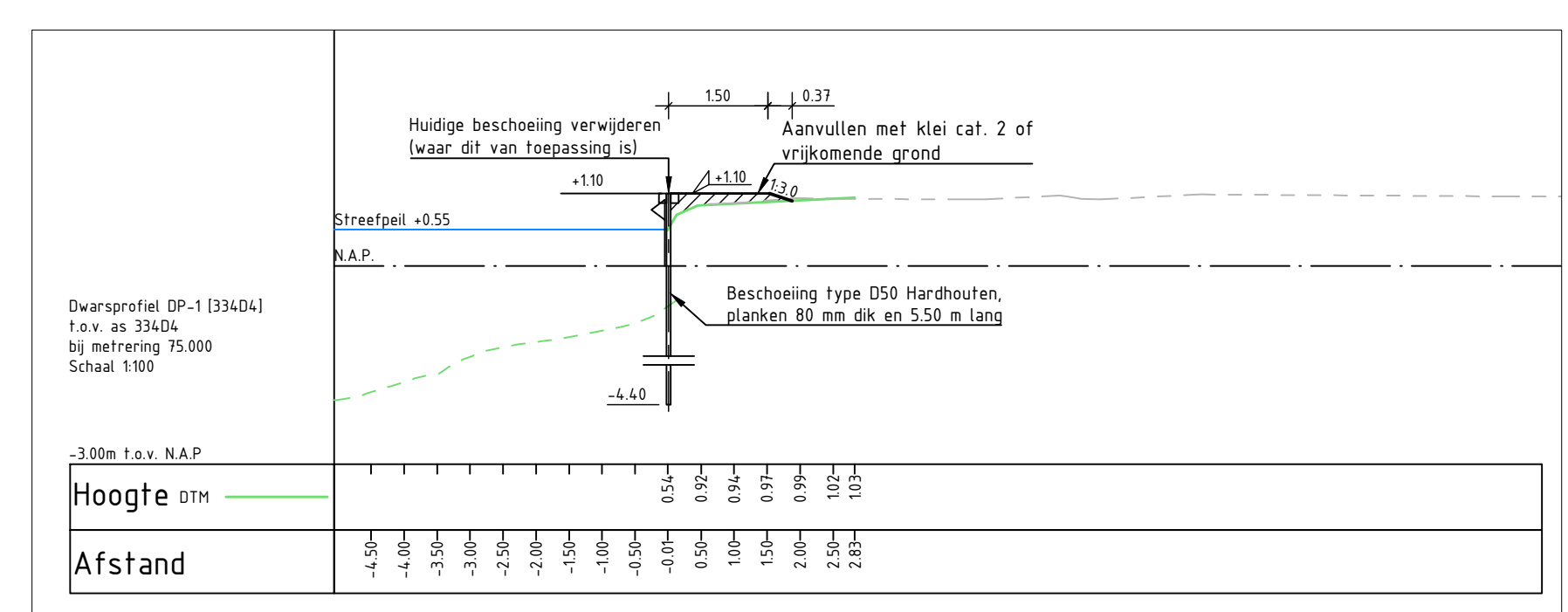
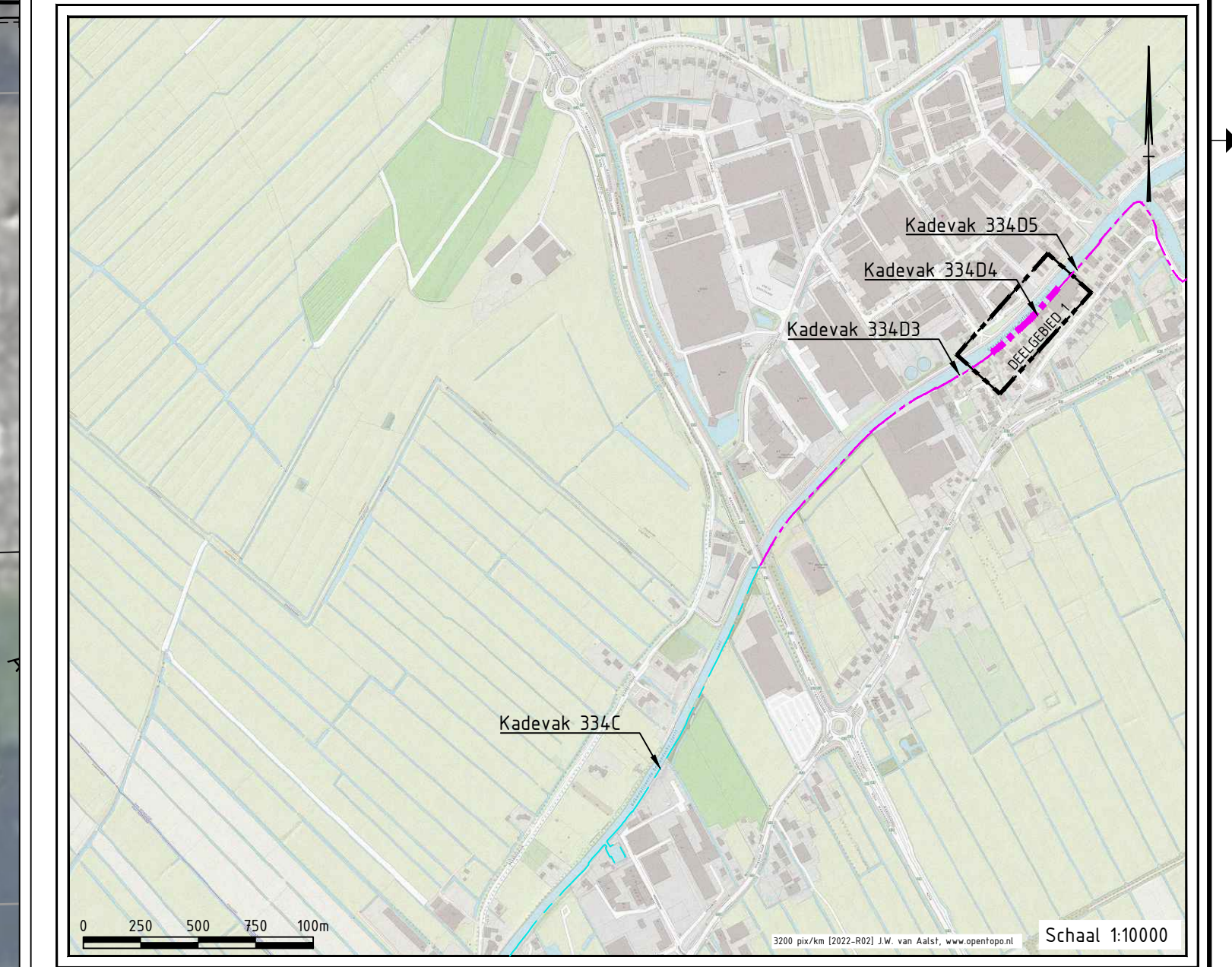


SITUATIE [KADEVAK 334D4 DEELGEBIED 1]
SCHAAL 1:250

OVERZICHT PROJECTGEBIED



DEELGEBIED KADEVAK 334D



ALGEMEEN

Maatvoering in meters, tenzij anders aangegeven.
 Peilmaten in meters t.o.v. N.A.P.
 Hoeken in 360 graden stelsel.
 Coördinaten in meters t.o.v. Rijksdriehoekstelsel (EPSG 28992)

20.589 Hectometering

- Bestaande situatie
- Bebouwing
- Aan te brengen grond
- Ontgraven
- Deelgebied
- Waternij
- Nieuwe beschoeiing
- Ontwerp grondwerk
- Lagelijijn
- NAP-hoogte

BRON

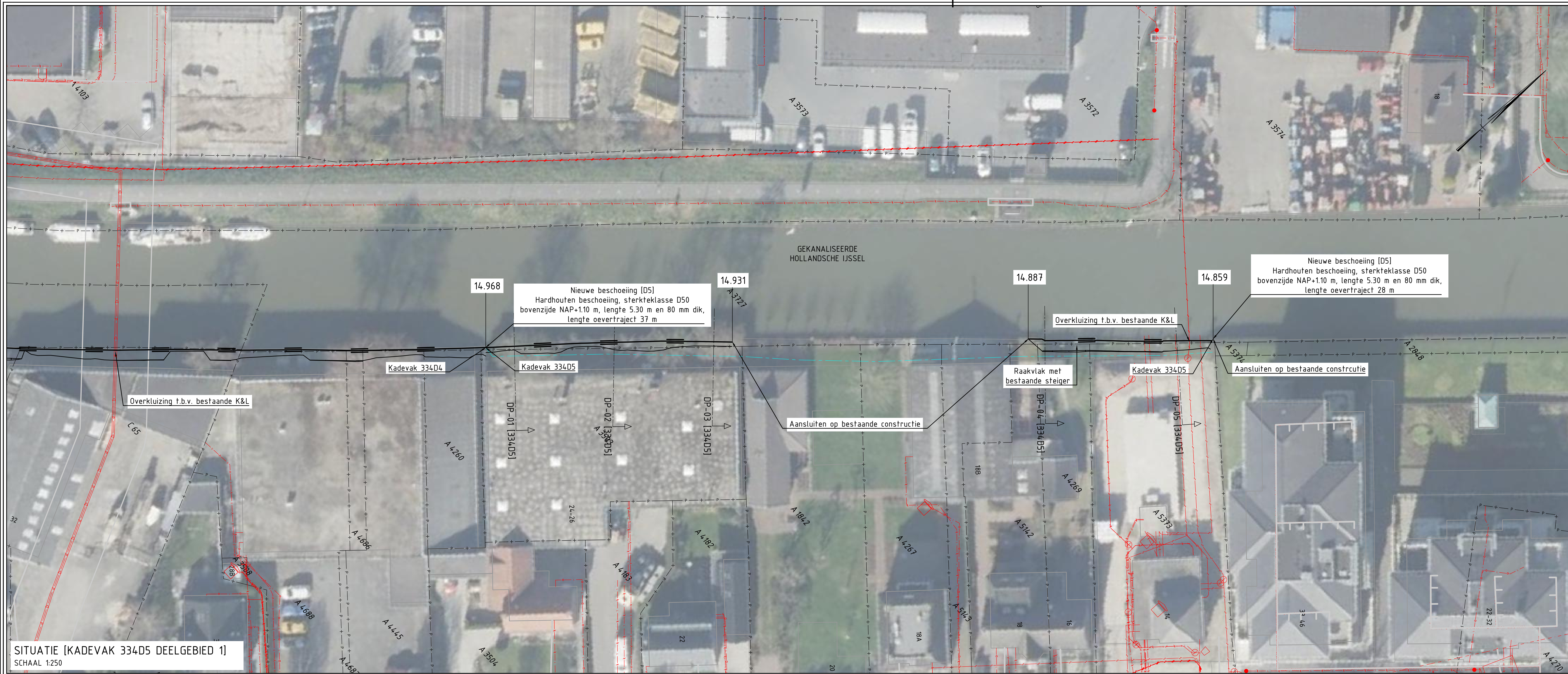
- Perceel grens: Basisregistratie Kadaster (BRK) [PDOK] 14-07-2022
- IJsselkade Oudewater-Montfoort zuid kadevak 334A (A1 f/m A3)
- IJsselkade Oudewater-Montfoort zuid kadevak 334B (B1 f/m B3)
- IJsselkade Oudewater-Montfoort zuid kadevak 334C (C1 f/m C5)
- IJsselkade Oudewater-Montfoort zuid kadevak 334D (D1 f/m D7)
- DTM Siegers (DTM meting 20 022 51-02a Kering GHJ Oudewater-Montfoort totaal dd 02-03-21dwl)
- DTM peiling 2021

Opdrachtgever	Projectnummer	Documentnr.	Takennummer	Risico	Aantal	Versie	Datum
GHJ ZUID	421608	-	421608-334D4-001-V0	1	1	1	01-11-2023

HOOGTEOPGAVE GEKANALISEERDE HOLLANDSCHE IJSSEL

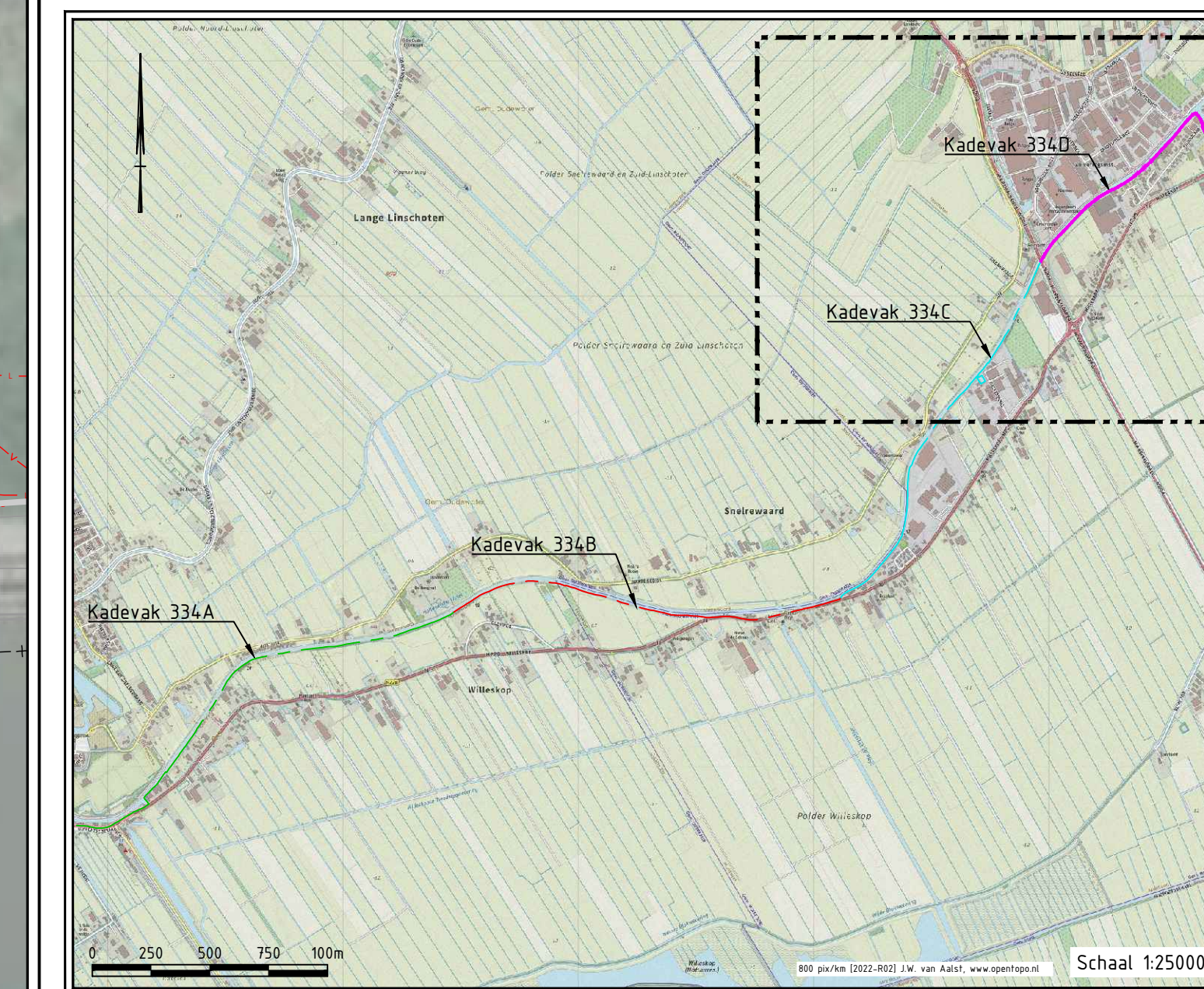
TRAJECT OUDEWATER – MONTFOORT KADEVAKKEN 334 A f/m D KADEVAK 334D4 DEELGEBIED 1 NIEUWE SITUATIE & DWARSPROFIELEN DP-01 [334D4] f/m DP-09 [334D4]

Documentsoort	Bereikbaar	Formaat	Schaal	Afdeling	Gehandeld	Accoord	Projectfase	Status
TEKENING	-	-	-	TEK	C.G.	-	VoorOntwerp	DEFINITIEF

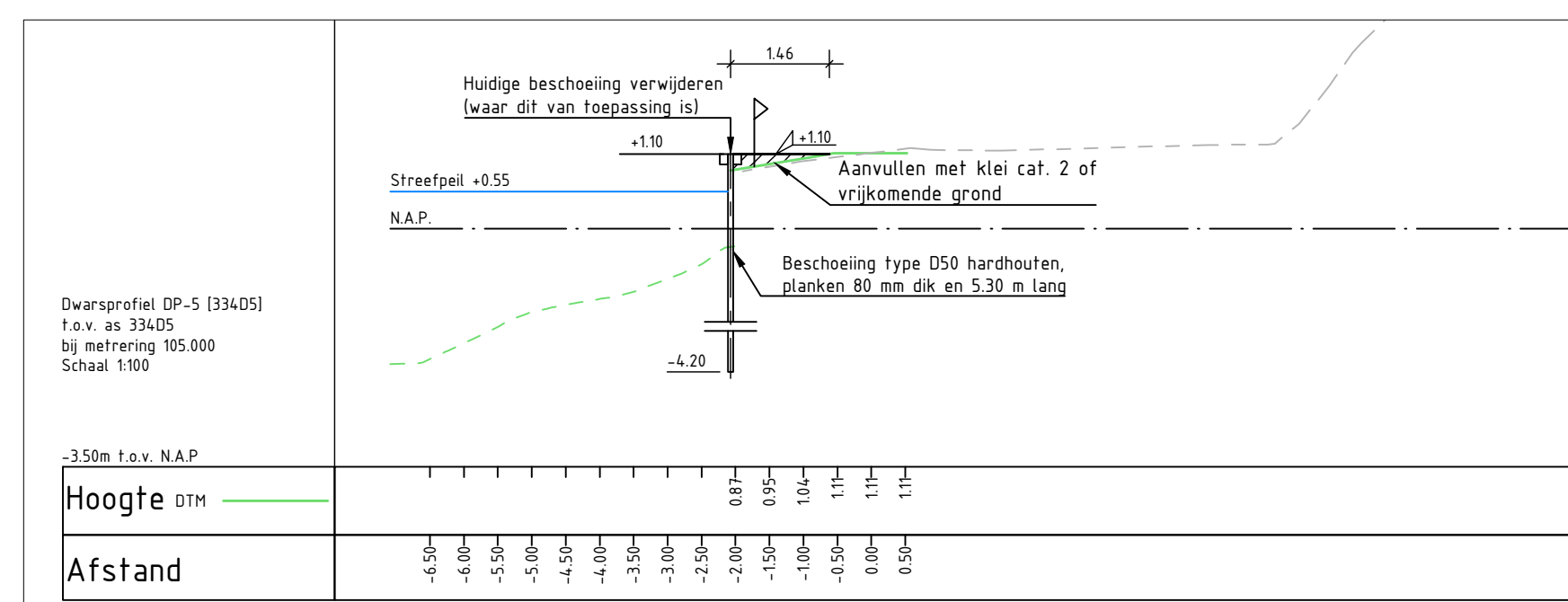
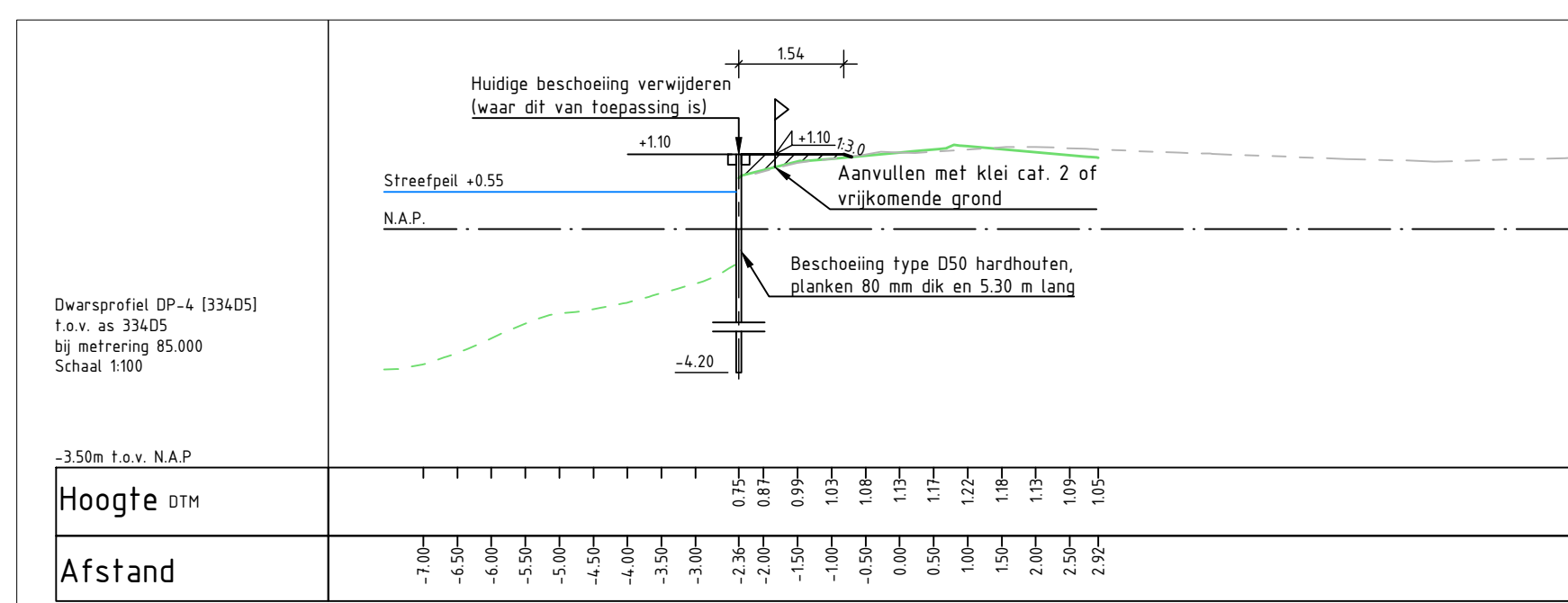
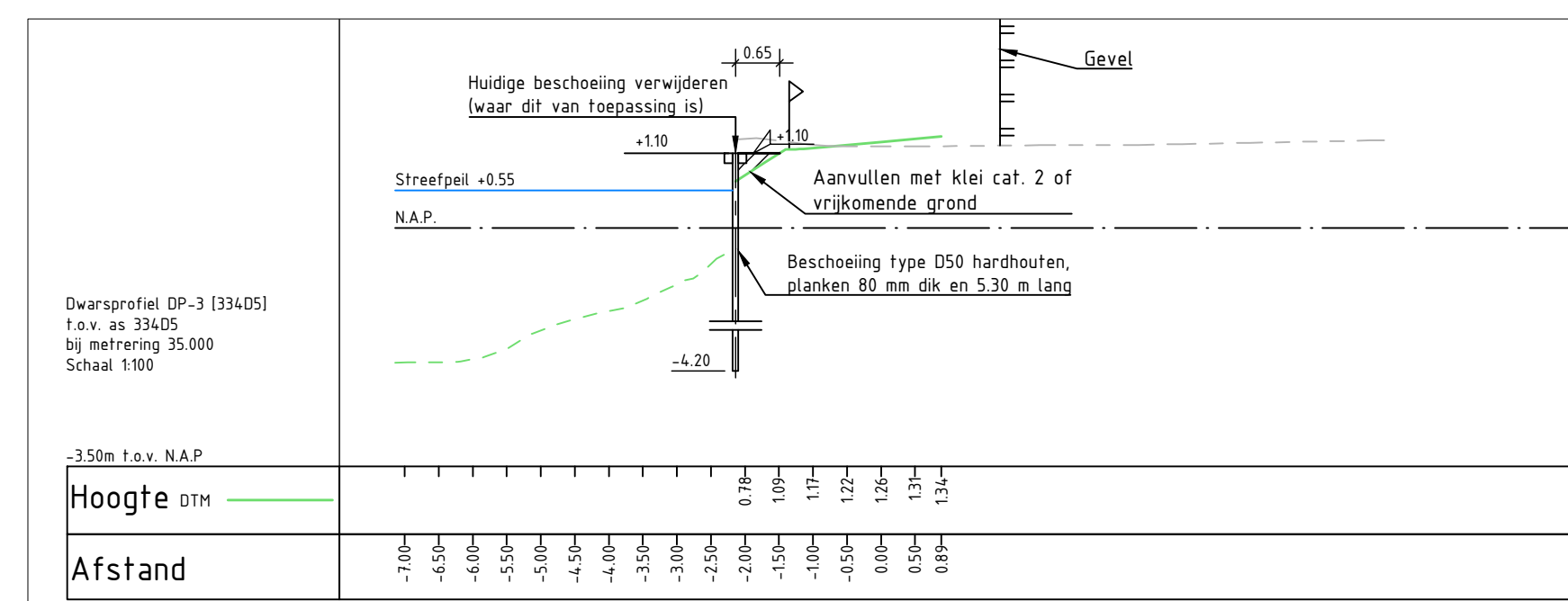
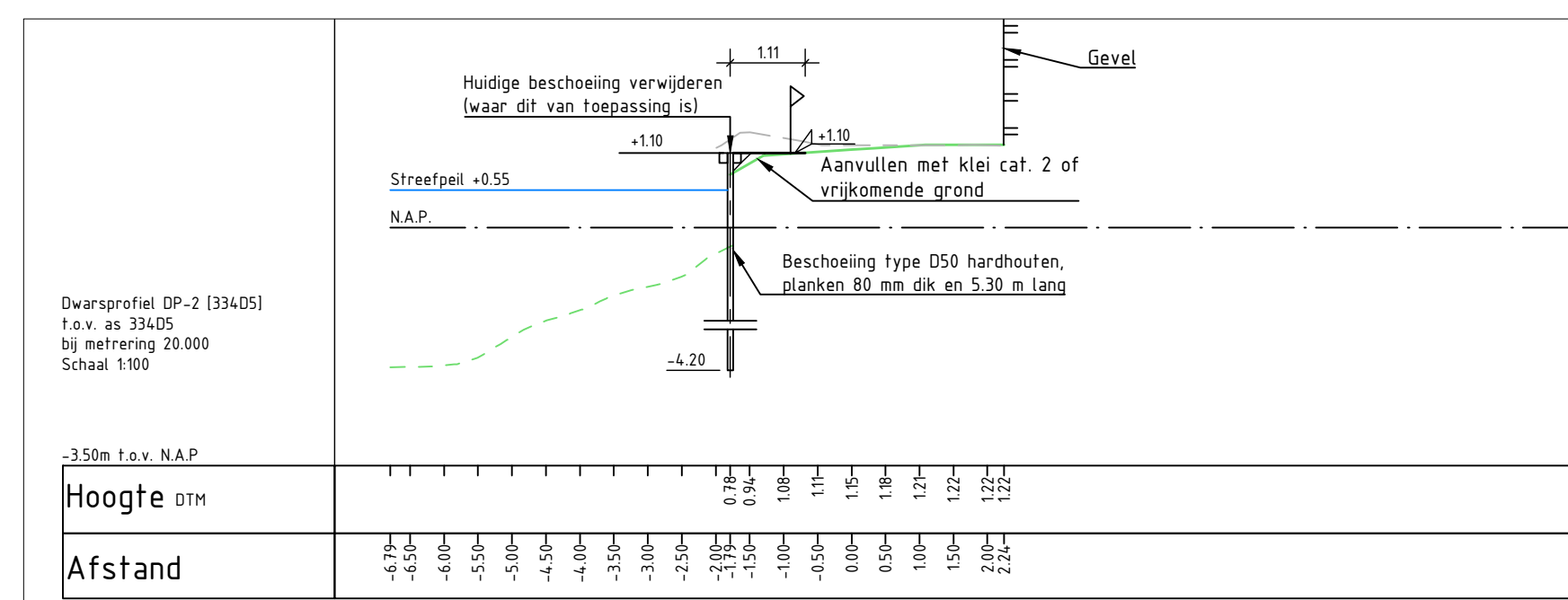
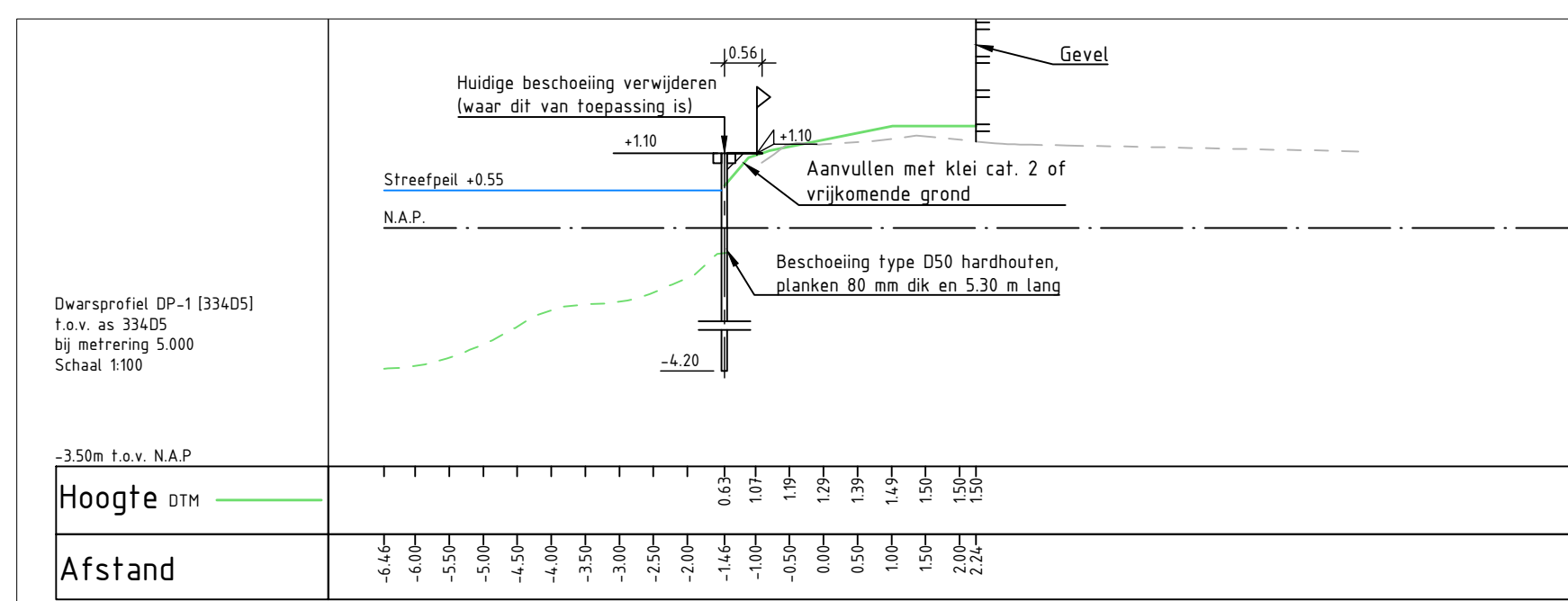
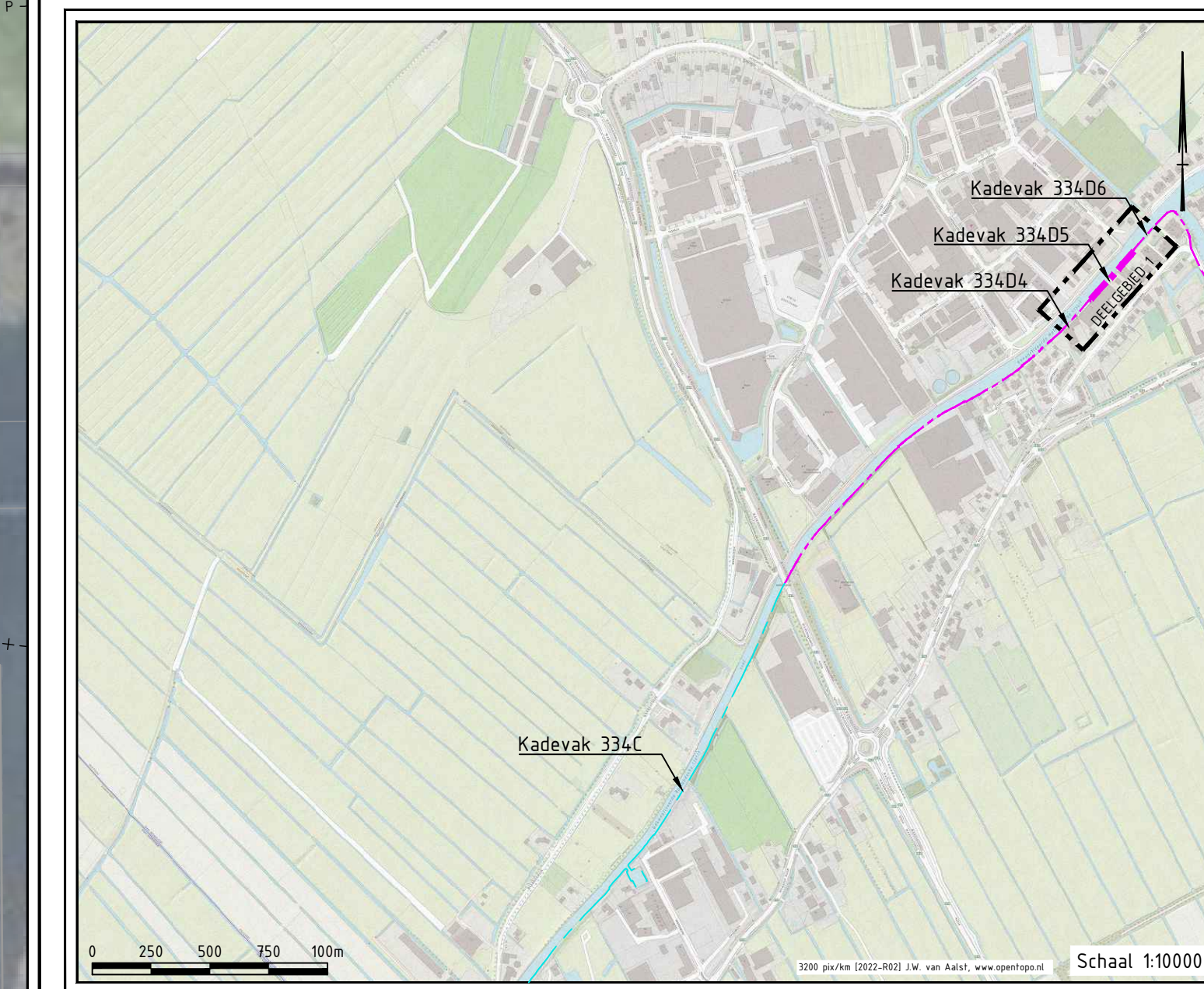


SITUATIE [KADEVAK 334D5 DEELGEBIED 1]
SCHAAL 1:250

OVERZICHT PROJECTGEBIED



DEELGEBIED KADDEVAK 334D



ALGEMEEN

Maatvoering in meters, tenzij anders aangegeven.
Peilmaten in meters t.o.v. N.A.P.
Hoeken in 360 graden stelsel.
Coördinaten in meters t.o.v. Rijksdriehoekstelsel (EPSG 28992)

- Parceelgrens
- Bestaande situatie
- Bebouwing
- Aan te brengen grond
- Ontgraven
- 20.589 Hectometring

- Deelgebied
- Waterlijn
- Nieuwe beschoeiing
- Ontwerp grondwerk
- Lagelijijn
- NAP-hoogte

BRON

- Perceel grens: Basisregistratie Kadaster (BRK) [PDOK] 14-07-2022
- IJsselkade Oudewater-Montfoort zuid kadevak 334A (A1 f/m A3)
- IJsselkade Oudewater-Montfoort zuid kadevak 334B (B1 f/m B3)
- IJsselkade Oudewater-Montfoort zuid kadevak 334C (C1 f/m C5)
- IJsselkade Oudewater-Montfoort zuid kadevak 334D (D1 f/m D7)
- DTM Siegers (DTM meting 20 022 51-02a Kering GHJ Oudewater-Montfoort totaal dd 02-03-21dwl)
- DTM peiling 2021
- Actueel Hoogtebestand Nederland AHNK

Schaal 1:100 Schaal 1:250

Versie	Omschrijving	Datum	Gefabriceerd	Accoord

HOOGTEOPGAVE GEKANALISEERDE HOLLANDSCHE IJSSSEL

HOOGTEOPGAVE DEELGEBIED 1 NIEUWE SITUATIE & DWARSPROFIELEN DP-01 (334D5) f/m DP-04 (334D5)

Opdrachtgever	Projectnummer	Documentnr.	Tekeningnummer	Blaad	Aantal	Versie	Datum
HOOGTEOPGAVE GEKANALISEERDE HOLLANDSCHE IJSSSEL	421608	DWS	421608-334D5-001-V0	1	1	1	01-11-2023

TEKENING: Tekening, Besluitvorming, Uitvoering, Afwerking, Goedgekeurd, Accoord, Vooraf, Definitief