

---Lengtes---

Totale lengte boorlijn = 210.17 meter

Neergaande rechte = 22.67 meter

Neergaande rechte = 45.81 meter

Middelste rechte = 67.97 meter

Opggaande rechte = 45.81 meter

Opggaande rechte = 27.9 meter

---Maximale gronddekking---

Neergaande rechte = 5.75 meter

Neergaande rechte = 11.64 meter

Middelste rechte = 13.2 meter

Opggaande rechte = 13.49 meter

Opggaande rechte = 7.22 meter

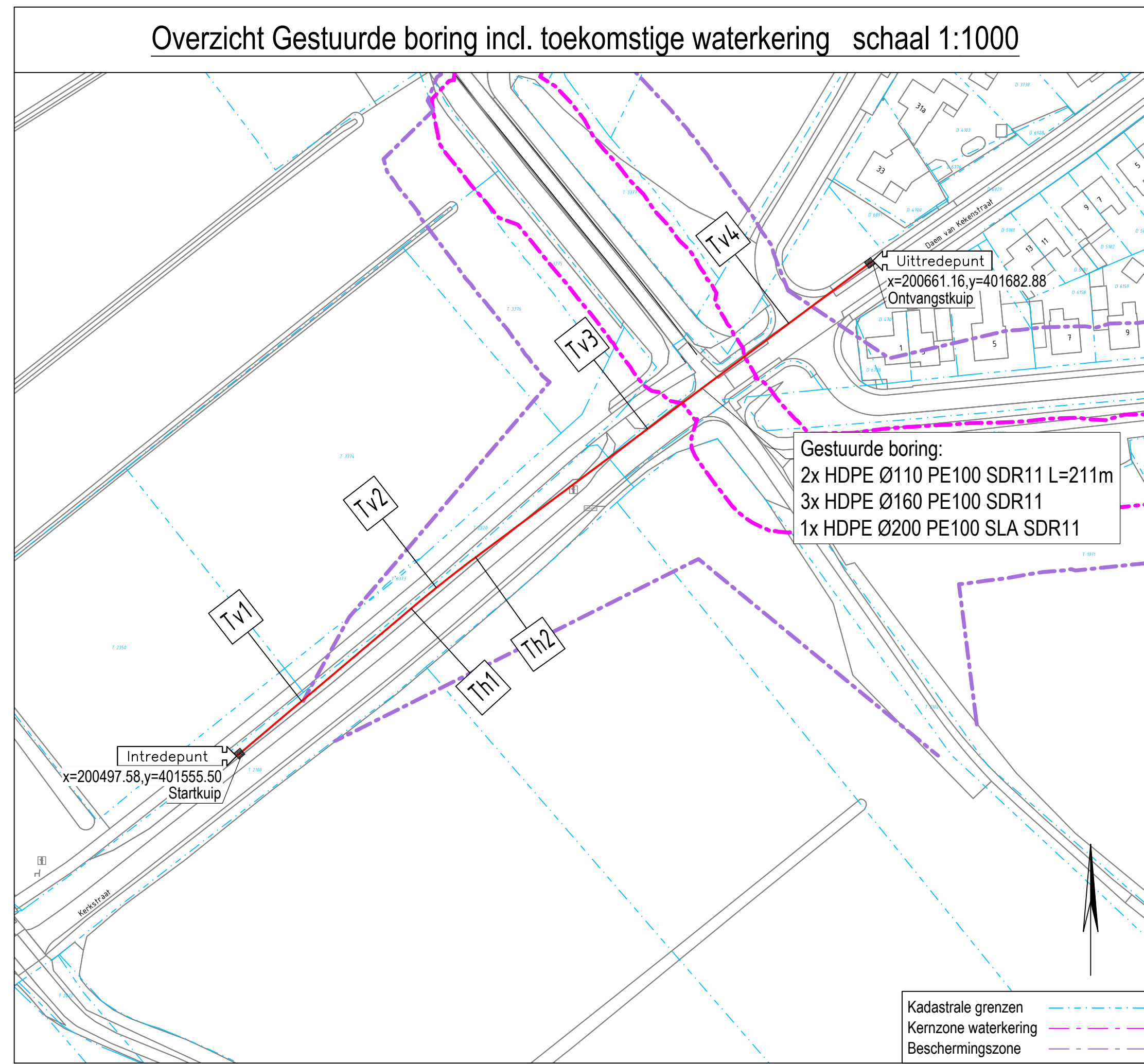
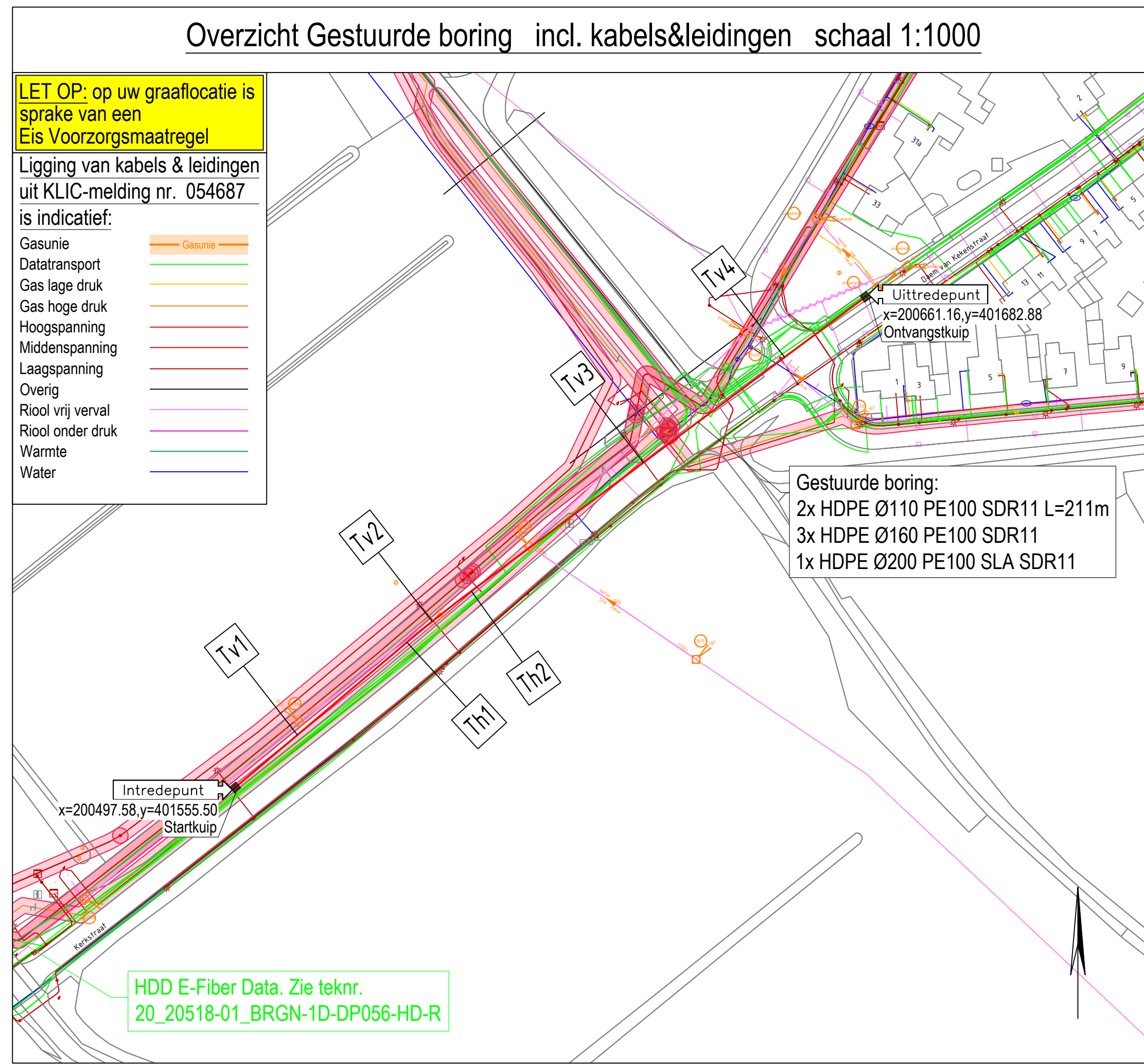
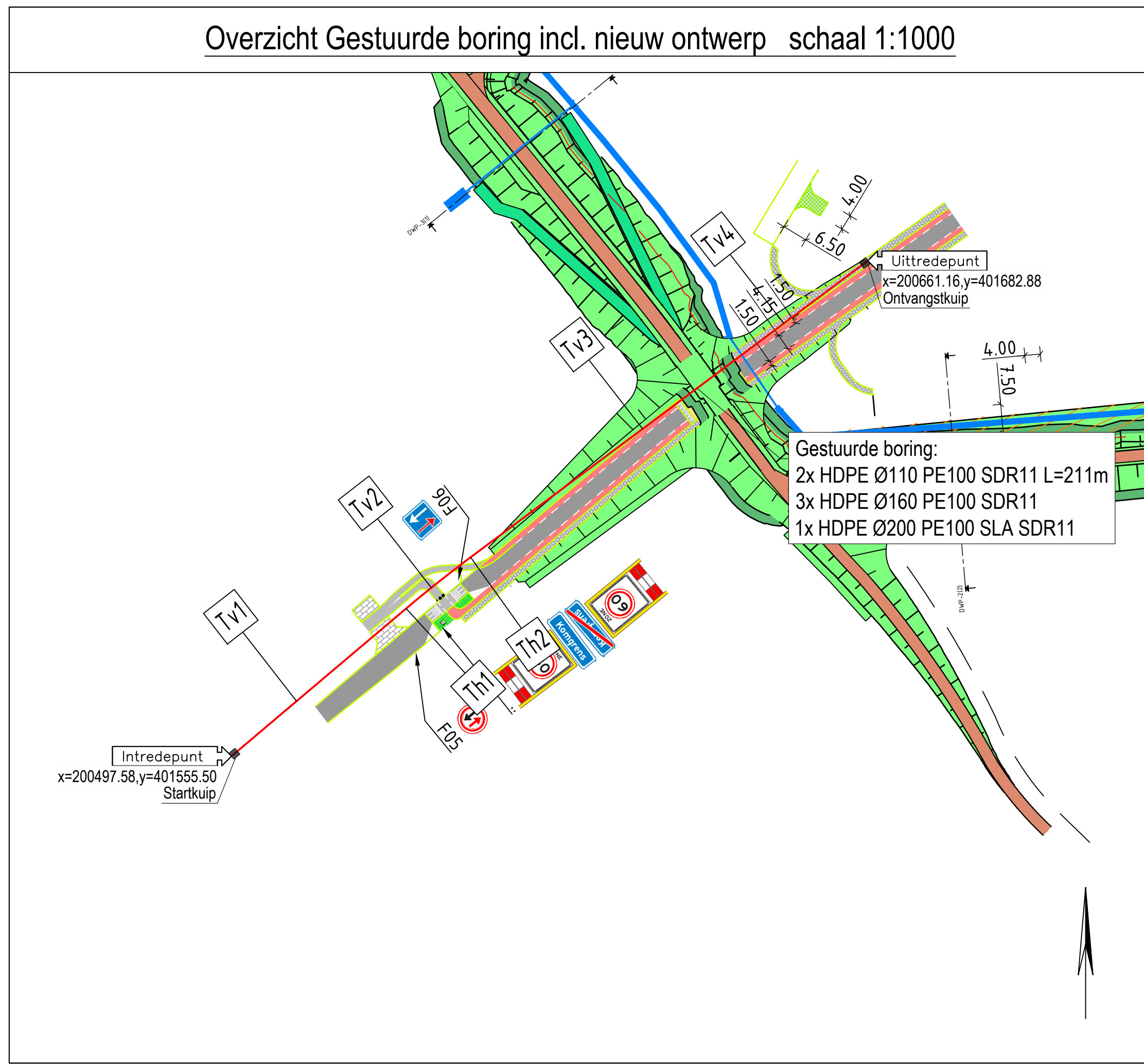
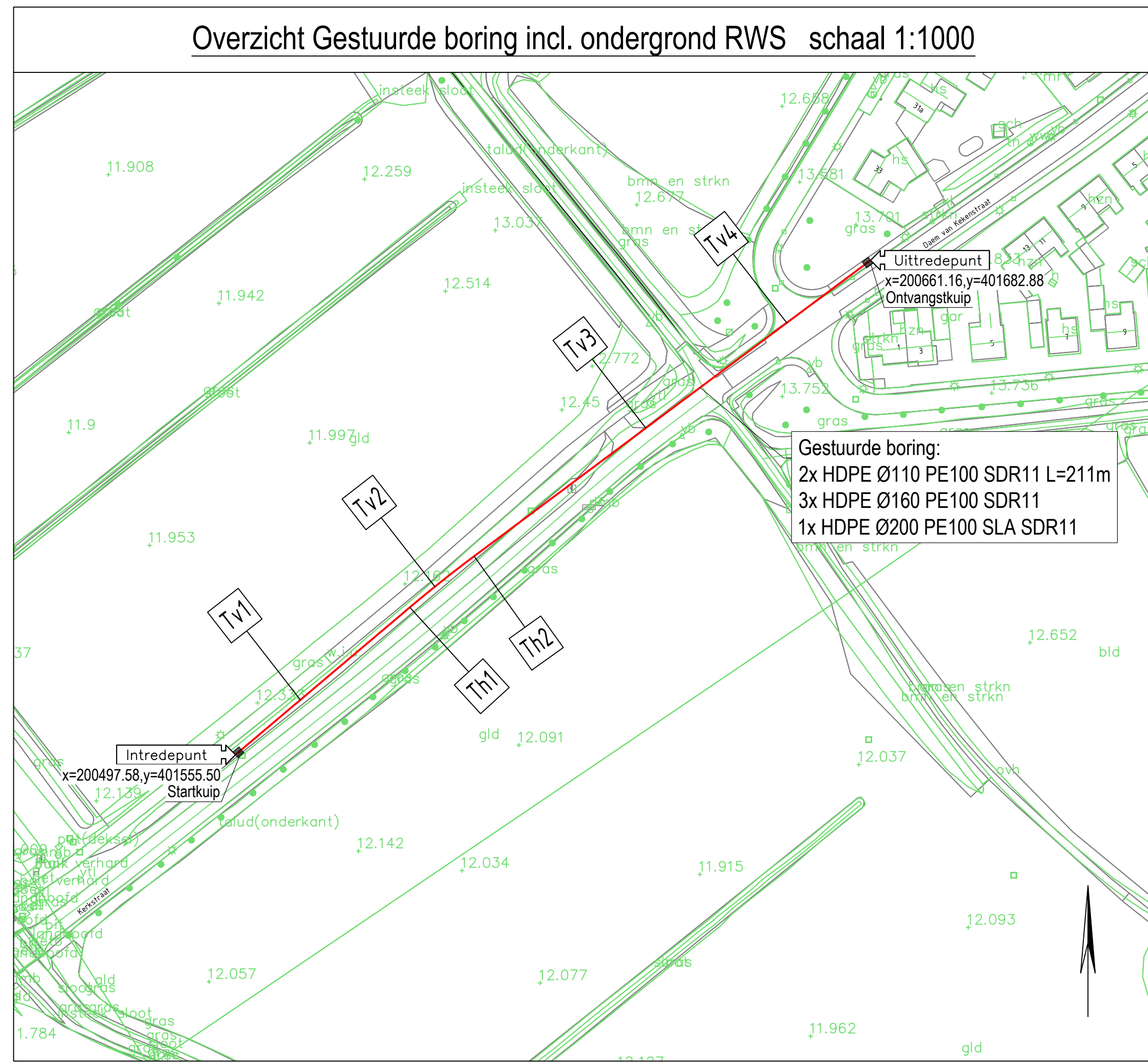
---Radius informatie---

Boring ontwerp bevat gecombineerde radii

Kleinste gemeten Radius = 156.5 meter

---Coördinaten boorlijn---

X	Y	Z
ITP 200497.58	401555.50	12.68
Tv1 200514.30	401569.64	6.82
Th1 200542.47	401593.46	1.06
Tv2 200548.95	401598.80	0.85
Th2 200559.04	401608.63	0.85
Tv3 200603.27	401639.66	0.85
Tv4 200639.56	401666.76	6.82
UTP 200661.16	401682.88	14.04



Opmerking:  
- Lasrillen uit de boorbuis verwijderen

**VERGUNNING-AANVRAAG**

Tekening: Gestuurde boring  
Opdrachtgever: Enexis, KPN, Ziggo en WML  
Project: Aanbrengen van gestuurde boring tbv het kruisen van een (toekomstige) waterkering t.h.v. de Lindenlaan 1 te Bergen

Tekening: S20397 - HDD1A  
Projectnr. opdrachtgever: Enexis, KPN, Ziggo en WML

Bestand: HDD1A\_Nieuw Bergen  
Bladz: 1 van 1

Schaal: 1:1000 1:250 1:10  
Formaat: A4x54

VERM: E okt. 2020  
Gedownload: 2020/10/20 10:11:11  
Ontwerp: 1 op bladz. van 1