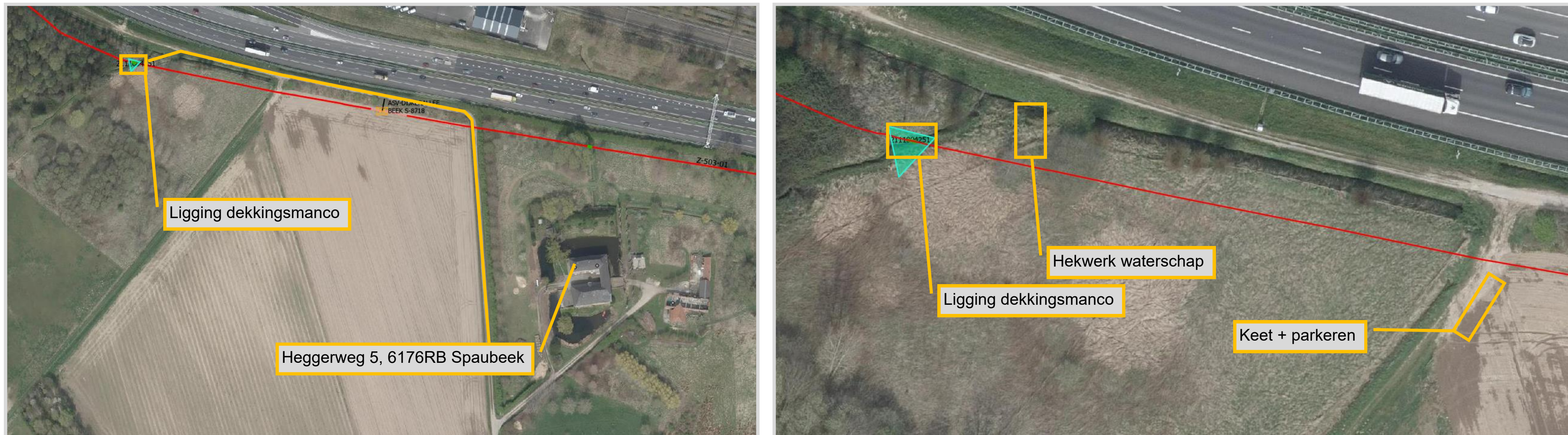


Ligging manco (bron: Geoportaal 2.0 & Google Maps)



Plan van aanpak

Manconummer: 2111004251
Leiding: Z-503-01-KR-012
Leidingdiameter: 12"
Locatie: Nabij Heggerweg 5, 6176RB Spaubeek
Gebaseerd op: -
Maatregel: Aanbrengen kunststof beschermplaten
Opmerking: -
Bodemopbouw: Leem
Bodemkwaliteit: Onverdacht

Uitvoering:

- Mobiliseren;
- Begroeiing verwijderen;
- Uitzetten leiding/dekkingsmanco;
- Beekje tijdelijk afdammen met slootschotten en droogpompen;
- Aanbrengen pomp t.b.v. overpompen;
- Grondwerk uitvoeren t.p.v. manco en aanbrengen beschermplaten;
- Bodem herstellen en taluds opbouwen met stapelzoden;
- Tijdelijke afdamming verwijderen;
- Demobiliseren.

Inzet materieel:

- Mobile schaftwagen + mobiel toilet;
- Mini-graver;
- Slootschotten + vuilwaterpomp.

Uitvoeringsduur: 1 dag

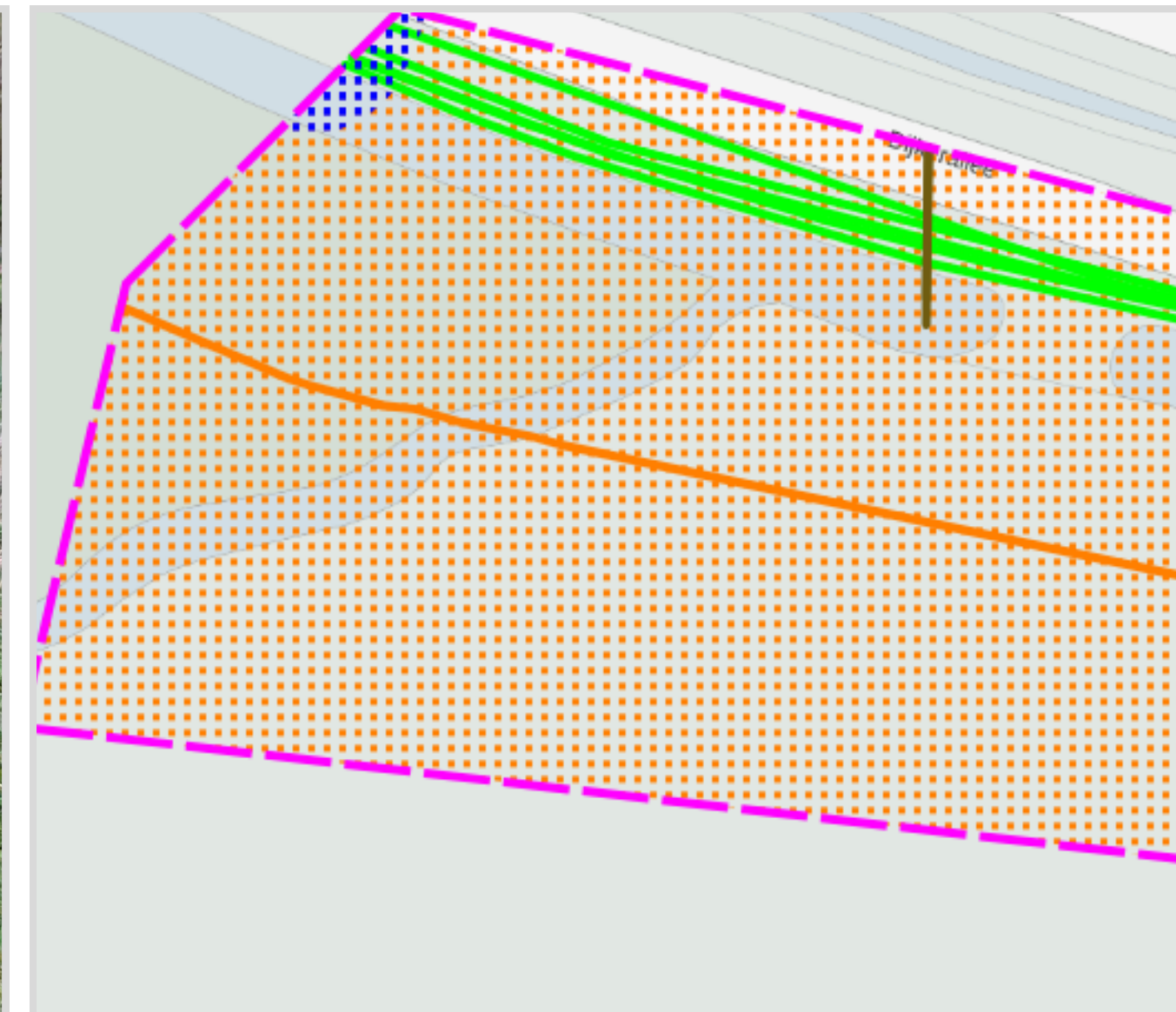
Maatregelen CROW500: Graaftoezicht Gasunie

Uitvoeringsperiode: 2023 (in nader overleg met Gasunie af te stemmen).

Foto's



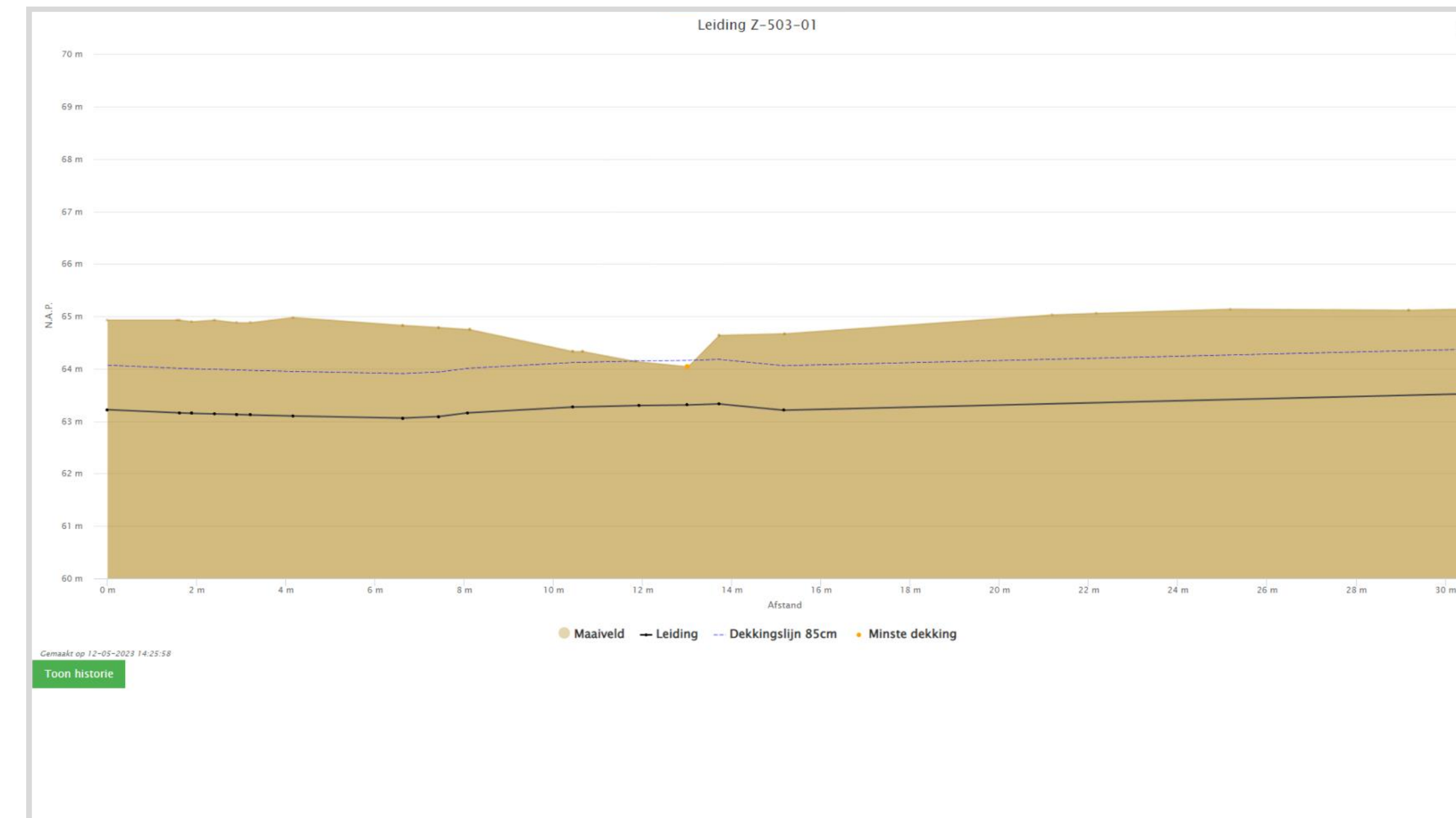
Oriëntatie-KLIC



Toegang tot locatie



Dwarsprofiel



B	18-07-2023	Status plan op definitief	
Revisie	Datum	Omschrijving	Uitgev.

Opdrachtgever Gasunie N.V.				
Project Manco 2111004251 te Spaubeek				
Onderdeel Plan van aanpak				
Tekeningnummer: 4251-OA-1-B	Schaal: n.v.t.	Formaat: A3	Sheet van 1 1	Status Definitief
Datum revisie A (origineel): 13-07-2023		Getekend door:		
Plot datum 13-07-2023		Gecontroleerd:		
Projectnummer GU P.023530.01		Het copyright van deze tekening behoort toe aan:		

oosterhofholman
MILIEUTECHNIEK BV

Infra
 Milieutechniek
 Beton- en waterbouw
 Groen

GRUPEKERK
 Kievitsweg 13
 Postbus 6
 9843 ZG Grijskerk

t. (0594) 28 01 23
 f. (0594) 21 28 83
 info@oosterhofholman.nl
 www.oosterhofholman.nl