




## Tekening bij Watervergunning grondwateronttrekking beregning



-  Attentiegebied
-  Beperkt beschermd gebied
-  Invloedsgebied Natura2000 Topo

### Kenmerken v/d vergunning:

Registratienummer:  
18720

Coördinaten put:  
X: 123470  
Y: 380989



**Proces:**  
Vergunningen

**Datum:** 10-06-2022

**Teknr.:** 18720-57102

**Schaal:** 1:5,000

