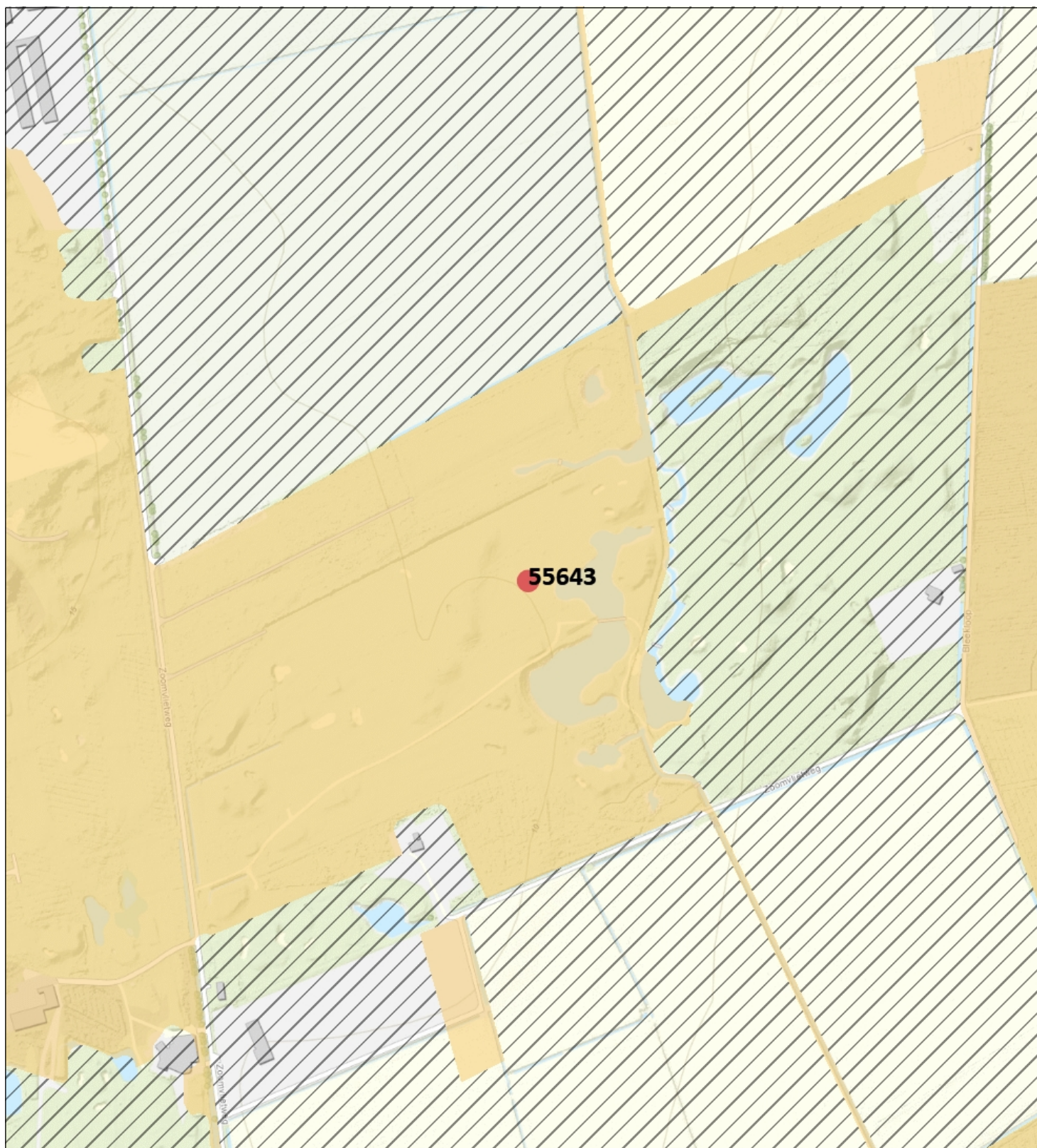





## Tekening bij Watervergunning grondwateronttrekking beregning



-  Attentiegebied
-  Beperkt beschermd gebied
-  Beschermd gebied
-  Invloedsgebied Natura2000
- Topo

### Kenmerken v/d vergunning:

Registratienummer:  
18720

Coördinaten put:  
X: 84043  
Y: 388384



**Proces:**  
Vergunningen

**Datum:** 20-03-2023  
**Teknr.:** 18720 - 55643  
**Schaal:** 1:5,000

