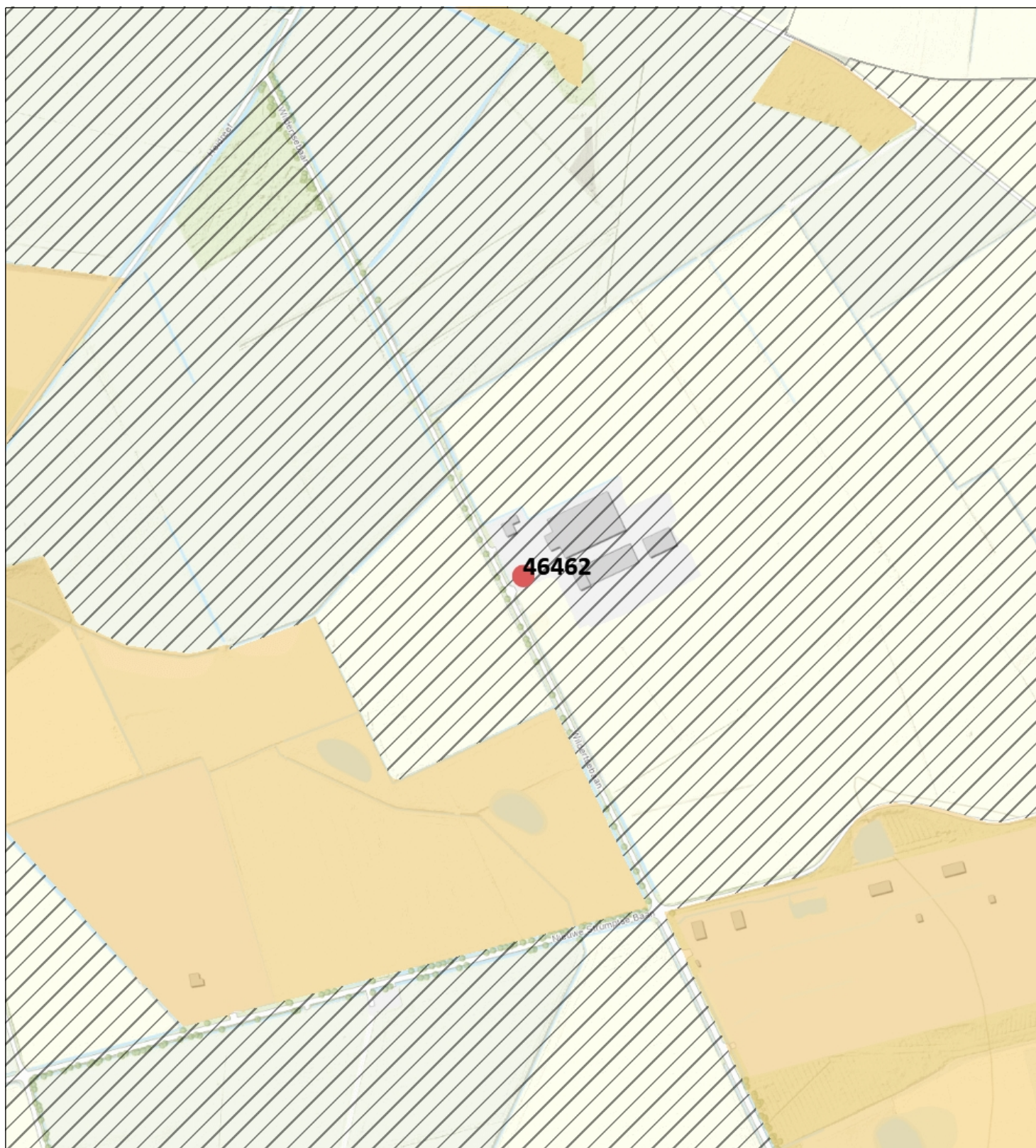







Tekening bij Watervergunning grondwateronttrekking beregening



-  Attentiegebied
-  Beperkt beschermd gebied
-  Beschermd gebied
-  Invloedsgebied Natura2000
-  Topo

Kenmerken v/d vergunning:

Registratienummer:
18720

Coördinaten put:
X: 118649
Y: 384142



Proces:
Vergunningen

Datum: 20-03-2024
Teknr.: 18720-46462
Schaal: 1:5,000

