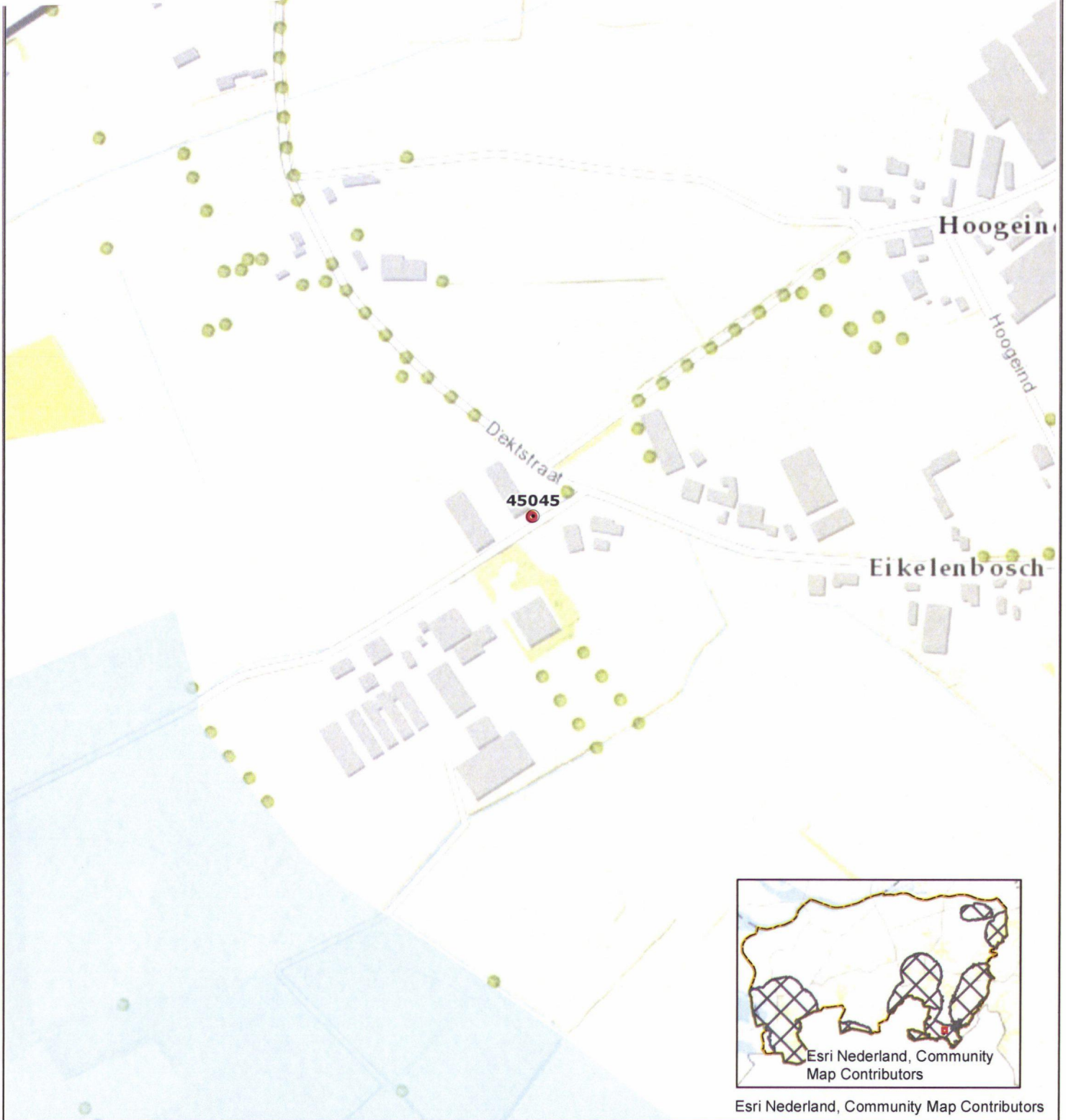


Tekening bij Watervergunning grondwateronttrekking beregning




19UTP01168




Esri Nederland, Community Map Contributors


 Grondwaterput met putnummer

 Perceelsgrenzen

 Beschermd gebied waterhuishouding

 Beperkt beschermd gebied

 Attentiegebied

 Invloedsgebied Natura2000

Kenmerken v/d vergunning:

Registratienummer: 18720

Coördinaten put:

X 120739

Y 382598



Projectomschrijving
Watervergunning grondwater-
onttrekking beregning
Opdrachtgever
Afd. Vergunningen
Opdrachtnemer
Afd. Kennis & Advies
Tekeningnummer
18720 - 45045

Formaat	Schaal	Datum
A4	1:5.000	2-4-2019