





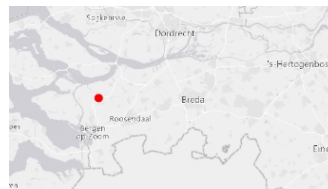




-  Regionale waterkering langs regionale rivieren
-  Teenlijn Regionale waterkering langs regionale rivieren
-  Profiel van vrije ruimte waterkering langs regionale rivieren
-  Waterstaatwerk

- regionale rivieren
-  Beschermingszone A
-  Beschermingszone B
-  Sectiegrenzen
-  Percelen
- Topo



Naam/Proces:
-Auteur-

Datum: 05-03-2024

Formaat: A4

Schaal: 1:375