
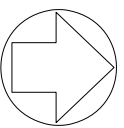



Coördinaten Grond:
 1- X: 88058.2788 Y: 387275.3814
 2- X: 88055.0695 Y: 387273.9723
 3- X: 88055.6536 Y: 387281.3604
 4- X: 88052.4443 Y: 387279.9513

Coördinaten Station:
 1- X: 88057.2693 Y: 387276.6856
 2- X: 88055.8913 Y: 387276.0805
 3- X: 88056.1316 Y: 387279.2768
 4- X: 88054.7535 Y: 387278.6717

Kadastrale gemeente	Wouwse Plantage	Netwerkplan	30182676	Act. Code	1035	B.Nummer	B.16542
Sectie	N	Getekend		Gecontr.	---	Afdeling	Operations
Nummer(s)	318	Datum	4-10-2023	Gezien	---	Schaal	N.V.T.
B.16542 Recht van opstal, Wouwse Plantage							
Mariabaan 21							
Stationsnummer	178.640	Naam eigenaar	Gemeente Roosendaal				
Funcieplaats	MS-059773	Adres eigenaar	Stadsrf 1, 4701 NK Roosendaal				
Recht van opstal E/G station		Paraaf					
Recht van opstal kabel/leidingen		Deze tekening vervangt					
Oppervlakte zakelijk recht (m ²)	22.8	Deze tekening is vervangen door					
							
							
							
			A3				
			Enexis Brabant West				
			Zwaanhoefstraat 12				
			4702LC Roosendaal				