



VERZONDEN 22 NOV 2017

BESLUIT van GS van Utrecht

DATUM	22 november 2017	TEAM	Vergunningverlening Natuur en Landschap
ZAAKENMERK	Z-WNB-GB-VA-2017-0598	REFERENTIE	Servicebureau
NUMMER	81C24411	DOORKIESNUMMER	030-2583311
UW BRIEF VAN	15 mei 2017	FAX	030-2583139
UW NUMMER	-	E-MAILADRES	Servicebureau@provincie-utrecht.nl
BIJLAGE(N)	- voorschriften en beperkingen - uitdraai AERIUS Register	ONDERWERP	Wnb vergunning (gebiedsbescherming)

Besluit van Gedeputeerde Staten van Utrecht op de aanvraag d.d. 15 mei 2017 van [REDACTED] [REDACTED] [REDACTED] om een vergunning in het kader van artikel 2.7, tweede lid, van de Wet natuurbescherming (hierna Wnb) voor het bedrijf gelegen aan de Kooijdijk ong. te Westbroek (tussen huisnummer 31 en 33).

I. Besluit

Gelet op het bepaalde in de Wnb, het Besluit natuurbescherming de Verordening Natuur en Landschap provincie Utrecht 2017 en de Beleidsregels Natuur en Landschap provincie Utrecht 2017 (hierna: Beleidskader VNL) besluiten wij:

- de gevraagde vergunning op grond van artikel 2.7, tweede lid, van de Wnb te verlenen;
- de benodigde ontwikkelingsruimte af te boeken op grond van artikel 2.7, van het Besluit natuurbescherming, zoals opgenomen in de 'Bijlage bij Besluit' van AERIUS Register, opgenomen in bijlage 2 bij deze beschikking;
- dat de bij deze beschikking behorende aanvraag, inclusief berekeningen in AERIUS Calculator, deel uitmaakt van deze beschikking;
- aan dit besluit de voorschriften en beperkingen te verbinden, zoals die in de bijlage bij deze beschikking zijn opgenomen.

II. Omschrijving van de aanvraag

Op 15 mei 2017 hebben wij een aanvraag om een vergunning ontvangen op grond van artikel 2.7, tweede lid, van de Wnb op naam van [REDACTED] [REDACTED]. Het bedrijf is gelegen op de locatie plaatselijk bekend als Kooijdijk ong. te Westbroek (tussen huisnummer 31 en 33).

Voor de planlocatie is niet eerder een vergunning in het kader van de Wnb afgegeven. Om de toename in stikstofdepositie op Natura 2000-gebieden conform de Wnb te bepalen, wordt de beoogde situatie afgezet tegen het feitelijk gebruik, ofwel aan het veebestand dat gehouden werd op de referentieperiode¹. Indien meer stikstof depositie heeft plaatsgevonden dan vergund of gemeld op grond van de Wet milieubeheer / Wet algemene bepalingen omgevingsrecht, dan is de hoeveelheid in de verleende rechtstitel maatgevend voor de vergunde rechten.

III. Procedure

III.A. De aanvraag wordt afgehandeld met toepassing van de uniforme openbare voorbereidingsprocedure zoals beschreven in paragraaf 3.4 van de Algemene wet bestuursrecht.

¹ kalenderjaren 2012 tot en met 2014

III.B. Toezending

Het ontwerpbesluit is toegezonden aan het college van Burgemeester en Wethouders van de gemeente De Bilt, de Regionale Uitvoeringsdienst Noord-Holland Noord en het Ministerie van Economische Zaken (nu LNV).

III.C. Ter inzagelegging

Om te voldoen aan afdeling 3.4 van de Awb hebben de aanvraag met de bijbehorende stukken en het ontwerpbesluit ter inzage gelegen van 22 september 2017 tot en met 2 november 2017.

IV. Toetsingskader Wnb

Het is op grond van artikel 2.7, tweede lid, van de Wnb verboden om zonder vergunning, of in strijd met aan die vergunning verbonden voorschriften of beperkingen, projecten te realiseren onderscheidenlijk te verrichten, die gelet op de instandhoudingsdoelstelling de kwaliteit van de natuurlijke habitats en de habitats van soorten in een op grond van artikel 2.1, eerste lid, van de wet aangewezen gebied kunnen verslechteren of een significant verstorend effect kunnen hebben op de soorten waarvoor het gebied is aangewezen. Zodanige projecten of andere handelingen zijn in ieder geval, projecten of handelingen die de natuurlijke kenmerken van het desbetreffende gebied kunnen aantasten.

In een aantal Natura 2000-gebieden is sprake van een overschot aan stikstof (ammoniak en stikstofoxiden). Daarom heeft het Rijk het initiatief genomen om deze stikstofproblemen aan te pakken. In het Programma Aanpak Stikstof (hierna PAS) werken overheden en maatschappelijke partners samen om de stikstof-uitstoot te verminderen en de natuurwaarden te versterken en daarmee ook economische ontwikkeling mogelijk te maken. Het PAS heeft tot doel om de doelen van het Europese natuurbeleid te realiseren, terwijl vergunningplichtige activiteiten toch kunnen doorgaan. Om dit mogelijk te maken worden herstellende maatregelen uitgevoerd in Natura 2000-gebieden waarbij sprake is van overbelasting als gevolg van stikstof. Anderzijds wordt door middel van PAS specifieke bronmaatregelen, bijvoorbeeld schonere productietechnieken, voorzien in een blijvende daling van de neerslag van stikstof.

Een deel van de daling van de neerslag mag worden ingezet als saldering voor nieuwe economische activiteiten of uitbreiding van bestaande. Deze 'ontwikkelingsruimte' maakt het mogelijk om economische ontwikkelingen met een stikstoftoename toch te vergunnen in het kader van de Wnb. Er zijn daardoor geen negatieve effecten op de instandhoudingsdoelen te verwachten als voor een activiteit ontwikkelingsruimte beschikbaar is.

Het Beleidskader VNL bevat regels voor de afhandeling van aanvragen voor effecten op Natura 2000-gebieden.

V. Toetsing Natura 2000-gebieden

De aanvraag betreft de oprichting van een nieuwe inrichting. Er is dan ook geen sprake van een vigerend referentierecht (bestaande situatie of reeds verleende Wnb vergunning). In tabel 1 is de beoogde situatie aangegeven.

Tabel 1 Beoogde situatie

Stal nr.	Stalsysteem (RAV-code)	Diercategorie	Aantal dieren	Emissiefactor per dier (kg NH3/jr.)	Emissie totaal (kg NH3/jr.)
Melkvee stal	A1.7	Melk- en kalfkoeien ouder dan 2 jaar, ligboxenstal met dichte hellende vloer, met rubbertoplaag, met snelle gierafvoer met mestschuif (BWL 2009.22.V4)	80	11,0	880,0
	PAS2015.08-01	Beweiden ten minste 720 uur in een kalenderjaar- 5% emissiereductie		-5%	-44,0
Jongvee-stal	A3.100	Vrouwelijk jongvee tot 2 jaar, overige huisvestingssystemen	50	4,4	220,0
Huisvesting schapen	B1.100	schapen ouder dan 1 jaar, inclusief lammeren tot 45 kg, overige huisvestingssystemen	80	0,7	56,0
Huisvesting geiten	C1.100	geiten ouder dan 1 jaar, overige huisvestingssystemen	15	1,9	28,5
Totaal:					1.140,5

Het projecteffect is het deel van de aangevraagde activiteit wat nog niet eerder is getoetst aan de Wnb. Dat deel is in dit geval de beoogde situatie van de aangevraagde activiteit. Uit de berekening is gebleken dat voor één of



meerdere gebieden de depositiebijdrage van het projecteffect hoger is dan de grenswaarde en daarmee is gebleken dat de aangevraagde activiteit vergunningplichtig is.

Uit de uitdraai van 12 september 2017 (kenmerk RqFwtCGBUtjG) van AERIUS Register is gebleken, dat er voldoende ontwikkelingsruimte beschikbaar was op het moment van reserveren. Deze uitdraai maakt deel uit van deze beschikking en is opgenomen in bijlage 2.

Het bedrijf blijft met de aangevraagde activiteit onder de grens van een totale toename van (cumulatief) maximaal 3 mol/ha/jaar voor deze locatie voor de huidige PAS uitvoeringsperiode, zoals is vastgelegd in het Beleidskader VNL.

VI. Zienswijzen

Binnen de termijn zijn geen zienswijzen naar voren gebracht. Ook zijn naar aanleiding van de ontwerpvergunning geen adviezen ingekomen of verzoeken om gedachtenwisseling.

VII. Wijzigingen ten opzichte van het ontwerpbesluit

De RAV code voor de nieuwe melkrundveestal was in het ontwerp aangeduid als A1.100 waar dit A1.7 moest zijn. Dit is in het definitieve besluit aangepast. De bijbehorende omschrijving en de factor waren wel correct, zodat dit is aan te merken als een kennelijke verschrijving. Voor al het overige zijn er ten opzichte van de ontwerpvergunning geen wijzigingen aangebracht.

VIII. Conclusie

Op grond van bovenstaande beoordeling concluderen wij dat bij toedeling van ontwikkelingsruimte en ook voor de overige effecten de aangevraagde activiteit, gelet op de instandhoudingsdoelstellingen, niet kan leiden tot verslechtering van de kwaliteit van de natuurlijke habitats en de habitats van soorten in de relevante Natura 2000-gebieden en geen significant verstorend effect kan hebben op de soorten waarvoor de gebieden zijn aangewezen. Wij verlenen de gevraagde vergunning ingevolge artikel 2.7, tweede lid, van de Wnb.

IX. Beroep

Indien u zich niet kunt verenigen met deze beschikking kunt u een beroepschrift indienen bij de Rechtbank Midden-Nederland, Sector bestuursrecht, postbus 16005, 3500 DA Utrecht. Hiervoor zijn griffierechten verschuldigd. De termijn voor het indienen van een beroepschrift bedraagt 6 weken en vangt aan met ingang van de dag na die waarop het besluit ter inzage is gelegd.

Het beroep kan overeenkomstig het bepaalde in artikel 8:1 juncto art 7:1 van de Awb worden ingesteld door belanghebbenden die tijdig hun zienswijze over het ontwerpbesluit naar voren hebben gebracht of door belanghebbenden die geen zienswijze naar voren hebben gebracht maar die dat redelijkerwijs niet kan worden verweten of door belanghebbenden die zich niet kunnen vinden in de wijzigingen ten opzichte van het ontwerpbesluit.

De beschikking wordt onherroepelijk nadat de termijn voor het indienen van een beroepschrift ongebruikt is verstreken. Het instellen van beroep schorst de werking van de beschikking niet. Indien onverwijld spoed dit vereist, kunt u naast het instellen van beroep een verzoek om een voorlopige voorziening indienen bij de voorzieningenrechter van de Rechtbank Midden-Nederland, Sector bestuursrecht, postbus 16005, 3500 DA Utrecht. In dat geval treedt de beschikking niet in werking voordat op dit verzoek is beslist. Griffierechten zijn hiervoor opnieuw verschuldigd. Titel 8.3 van de Algemene wet bestuursrecht is van toepassing.

X. Inwerkingtreding

Deze beschikking treedt de dag na bekendmaking van dit besluit in werking.

XI. Overleg en informatie

Er kan tevens vergunning of ontheffing nodig zijn op grond van andere wetten of verordeningen. Wij adviseren u zo nodig contact op te nemen met uw gemeente en/of milieudienst, als u dit nog niet heeft gedaan.

Voor meer informatie verwijzen wij u naar onze website www.provincie-utrecht.nl.

Als u vragen heeft over de procedure en de inhoud, kunt u contact opnemen met ons Servicebureau via servicebureau@provincie-utrecht.nl, of op telefoonnummer 030-2583311.

XII. Verzending

Het origineel van dit besluit te zenden aan:

- [REDACTED] [REDACTED] [REDACTED].

Een afschrift van dit besluit wordt verzonden aan:

- Burgemeester en wethouders van de Gemeente De Bilt;
- Regionale uitvoeringsdienst Noord-Holland Noord;
- RUD Utrecht.

Hoogachtend,
Gedeputeerde Staten van Utrecht,
namens hen,

[REDACTED]

Teamleider Vergunningverlening Natuur en Landschap
Domein Leefomgeving

**Bijlage 1****Voorschriften en beperkingen verbonden aan de vergunning voor de locatie Kooijdijk ong. te Westbroek; tussen huisnummer 31 en 33**

1. De aanvraag met de daarbij behorende bescheiden maakt deel uit van de vergunning, net als de tekening van de planlocatie.
2. Op de planlocatie mogen uitsluitend onderstaande dieraantallen binnen de aangegeven diercategorie in de daarvoor ingerichte huisvestingssystemen worden gehouden:

Stal nr.	Stalsysteem (RAV-code)	Diercategorie	Aantal dieren
melkvee stal	A1.7	Melk- en kalfkoeien ouder dan 2 jaar, ligboxenstal met dichte hellende vloer, met rubberoplaag, met snelle gierafvoer met mestschuif (BWL 2009.22.V4)	80
	PAS2015.08-01	Beweiden ten minste 720 uur in een kalenderjaar- 5% emissiereductie	
Jongvee-stal	A3.100	Vrouwelijk jongvee tot 2 jaar, overige huisvestingssystemen	50
Huisvesting schapen	B1.100	schapen ouder dan 1 jaar, inclusief lammeren tot 45 kg, overige huisvestingssystemen	80
Huisvesting geiten	C1.100	geiten ouder dan 1 jaar, overige huisvestingssystemen	15


3. De vergunninghouder moet een registratie/administratie bijhouden, voor zover dit niet al voortvloeit uit andere wettelijke verplichtingen, over het gebruik van en het type huisvestingssysteem of systemen en/of aantallen en soort dieren per huisvestingssysteem en daarbij behorende RAV-codes lopende het kalenderjaar en het voorafgaande kalenderjaar.
4. De houder van deze beschikking dient binnen twee jaar na de datum van verzending van dit besluit de activiteiten te hebben verricht die mogelijk worden gemaakt door verlening van deze beschikking.
5. De vergunninghouder dient minimaal twee weken voor aanvang van de verbouw/nieuwbouw van een stal dit door te geven aan de handhavende instantie via handhaving-wnb@rudutrecht.nl.



Bijlage 2

Uitdraai AERIUS Register, kenmerk RqFwtCGBUtjG, reservering ontwikkelingsruimte

VERZONDEN 22 NOV 2017



Bijlage, Vergunningaanvraag

- ▶ Kenmerken
- ▶ Samenvatting emissies
- ▶ Depositieresultaten
- ▶ Gedetailleerde emissiegegevens

AERIUS REGISTER

Dit document is een bijlage bij het toestemmingsbesluit als bedoeld in artikel 2.7 eerste lid, van het Besluit natuurbescherming.

Verdere toelichting over deze PDF kunt u vinden in een bijbehorende leeswijzer. Deze leeswijzer en overige documentatie is te raadplegen via: www.aerius.nl en pas.naturazoo.nl.

RqFwtCGBUtjG (12 september 2017)

pagina 1/9

AERIUS REGISTER

Contact

Rechtspersoon

Inrichtingslocatie

Stille maatschap 


Kooijdijk, 3615AA Westbroek

Activiteit

Omschrijving

AERIUS kenmerk

Bevoegd gezag

Streekboerderij Rundervreugd

RqFwtCGBUtg

Provincie Utrecht

Datum berekening

Rekenjaar

12 september 2017, 14:50

2017

Sector

Deelsector

Landbouw

Stalemissies

Totale emissie

Situatie 1

NOx

-

NH3

1.140,50 kg/j

Resultaten

Hectare met
hoogste bijdrage
(mol/ha/j)

Natuurgebied

Bijdrage

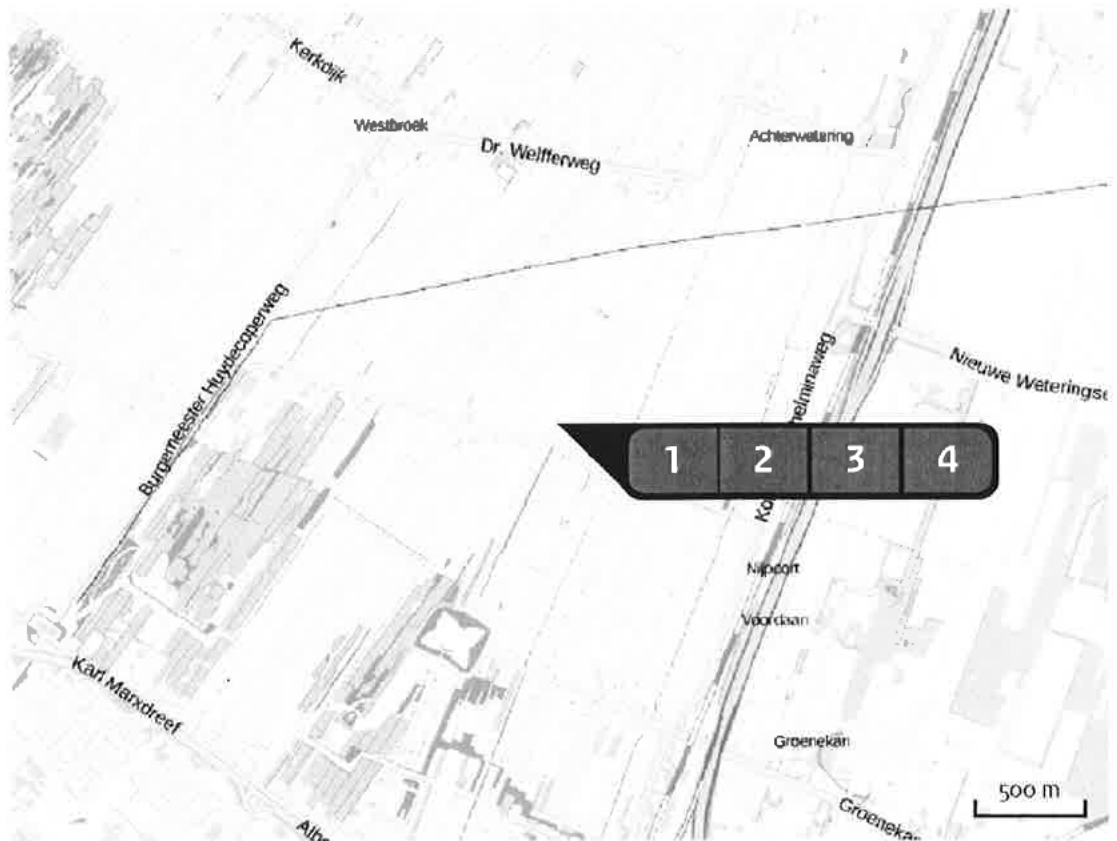
Oostelijke Vechtplassen

1,11

Toelichting

Nieuwvestiging "Streekboerderij Rundervreugd" (melkveehouderij+recreatie)

Locatie
Situatie 1



Emissie
Situatie 1

Bron Sector		Emissie NH ₃	Emissie NO _x
1	Melkveestal Landbouw Stalemissies	836,00 kg/j	-
2	Jongveestal Landbouw Stalemissies	220,00 kg/j	-
3	Schapehoads Landbouw Stalemissies	56,00 kg/j	-
4	Geitenstal Landbouw Stalemissies	28,50 kg/j	-

Resultaten
PAS-
gebieden
(mol/ha/j)

Natuurgebied

Oostelijke Vechtplassen

Naardermeer

Hoogste bijdrage *

1,11

0,12

Ontwikkelings-
ruimte
beschikbaar?



- Ontwikkelingsruimte beschikbaar
- Geen ontwikkelingsruimte beschikbaar











* Als de hoogste depositietoename plaatsvindt op een hexagoon waar géén sprake is van een (naderende) stikstofoverbelasting, dan is de hoogste toename op een hexagoon met wel een (naderende) stikstofoverbelasting tussen haakjes aangegeven.

Resultaten
per
habitatype
(mol/ha/j)

Oostelijke Vechtplassen

Habitatype	Hoogste bijdrage *	Ontwikkelingsruimte beschikbaar?
Lg05 Grote-zeggenmoeras	1,11	
ZGH3150baz Meren met krabbenscheer en fonteinkruiden, buiten afgesloten zeearmen	0,93	
H3140lv Kranswierwateren, in laagveengebieden	0,79 (0,74)	
ZGH91Do Hoogveenbossen	0,79	
H7140A Overgangs- en trilvenen (trilvenen)	0,74	
H7140B Overgangs- en trilvenen (veenmosrietlanden)	0,73	
ZGH7140B Overgangs- en trilvenen (veenmosrietlanden)	0,68	
H3150baz Meren met krabbenscheer en fonteinkruiden, buiten afgesloten zeearmen	0,68	
H7210 Galigaanmoerassen	0,68	
ZGH3140lv Kranswierwateren, in laagveengebieden	0,48 (0,35)	
H9999:95 Habitatype onbekend/onzeker KDW op basis meest kritische aangewezen type (H3140)	0,38	
ZGH7140A Overgangs- en trilvenen (trilvenen)	0,26	
H91Do Hoogveenbossen	0,25	
H6410 Blauwgraslanden	0,20	
ZGH6410 Blauwgraslanden	0,17	
H4010B Vochtige heiden (laagveengebied)	0,13	

Naardermeer

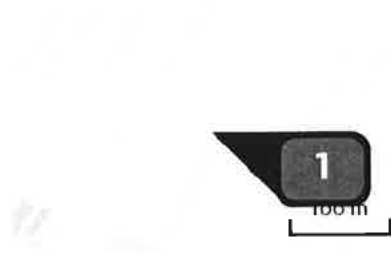
Habitatype	Hoogste bijdrage *	Ontwikkelingsruimte beschikbaar?
Lg05 Grote-zeggenmoeras	0,12	
H3150baz Meren met krabbenscheer en fonteinkruiden, buiten afgesloten zeearmen	0,11	
ZGH3150baz Meren met krabbenscheer en fonteinkruiden, buiten afgesloten zeearmen	0,11	
H91Do Hoogveenbossen	0,11	
H7140B Overgangs- en trilvenen (veenmosrietlanden)	0,10	
H7140A Overgangs- en trilvenen (trilvenen)	0,10	
H9999:94 Habitatype onbekend/onzeker KDW op basis meest kritische aangewezen type (H3130;H3140)	0,08	
H3140lv Kranswierwateren, in laagveengebieden	0,08	
ZGH7140B Overgangs- en trilvenen (veenmosrietlanden)	0,07	
H6410 Blauwgraslanden	0,07	

 Ontwikkelingsruimte beschikbaar

 Geen ontwikkelingsruimte beschikbaar


* Als de hoogste depositietoename plaatsvindt op een hexagoon waar géén sprake is van een (naderende) stikstofoverbelasting, dan is de hoogste toename op een hexagoon met wel een (naderende) stikstofoverbelasting tussen haakjes aangegeven.

Emissie
(per bron)
Situatie 1



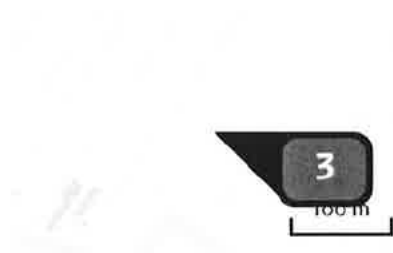
Naam **Melkveestal**
 Locatie (X,Y) **137877, 461178**
 Uitstoothoogte **10,7 m**
 Warmteinhoud **0,000 MW**
 NH₃ **836,00 kg/j**

Dier	RAV code	Omschrijving	Aantal dieren	Stof	Emissiefactor (kg/dier/j)	Emissie
	A 1.7	ligboxenstal met dichte hellende vloer, met rubbertoplaag, met snelle gierafvoer met mestschuif (Rundvee; melk- en kalfkoeien ouder dan 2 jaar) (BWL 2009.22.V4)	80	NH ₃	11,000	880,00 kg/j
	PAS 2015.08-01	Beweiden ten minste 720 uur in een kalenderjaar- 5% emissiereductie		NH ₃		836,00 kg/j




Naam **Jongveestal**
 Locatie (X,Y) **137857, 461131**
 Uitstoothoogte **8,8 m**
 Warmteinhoud **0,000 MW**
 NH₃ **220,00 kg/j**

Dier	RAV code	Omschrijving	Aantal dieren	Stof	Emissiefactor (kg/dier/j)	Emissie
	A 3.100	overige huisvestingssystemen (Rundvee; vrouwelijk jongvee tot 2 jaar) (Overig)	50	NH ₃	4,400	220,00 kg/j




Naam **Schapehloods**
 Locatie (X,Y) **137830, 461159**
 Uitstoothoogte **5,3 m**
 Warmteinhoud **0,000 MW**
 NH₃ **56,00 kg/j**

Dier	RAV code	Omschrijving	Aantal dieren	Stof	Emissiefactor (kg/dier/j)	Emissie
	B 1.100	overige huisvestingssystemen (Schapen; schapen ouder dan 1 jaar, inclusief lammeren tot 45 kg) (Overig)	80	NH ₃	0,700	56,00 kg/j



Naam **Geitenstal**
 Locatie (X,Y) **137842, 461063**
 Uitstoothoogte **2,5 m**
 Warmteinhoud **0,000 MW**
 NH₃ **28,50 kg/j**

Dier	RAV code	Omschrijving	Aantal dieren	Stof	Emissiefactor (kg/dier/j)	Emissie
	C 1.100	overige huisvestingssystemen (Geiten; geiten ouder dan 1 jaar) (Overig)	15	NH ₃	1,900	28,50 kg/j

Disclaimer

De initiatiefnemer is zelf verantwoordelijk voor de kwaliteit van de projectinvoer en de aanvraag wordt getoetst door het bevoegd gezag. De eigenaar van AERIUS aanvaardt geen aansprakelijkheid voor de inhoud van de door de gebruiker aangeboden informatie. AERIUS is een geregistreerd handelsmerk in Europa. Alle rechten die niet expliciet worden verleend, zijn voorbehouden.

Rekenbasis

Deze berekening is tot stand gekomen op basis van:

AERIUS versie 2016L_20170907_447ff0b73d

Database versie 2016L_20170828_c3f058f0af

Voor meer informatie over de gebruikte methodiek en data zie:

<https://www.aerius.nl/nl/factsheets/uitleg>