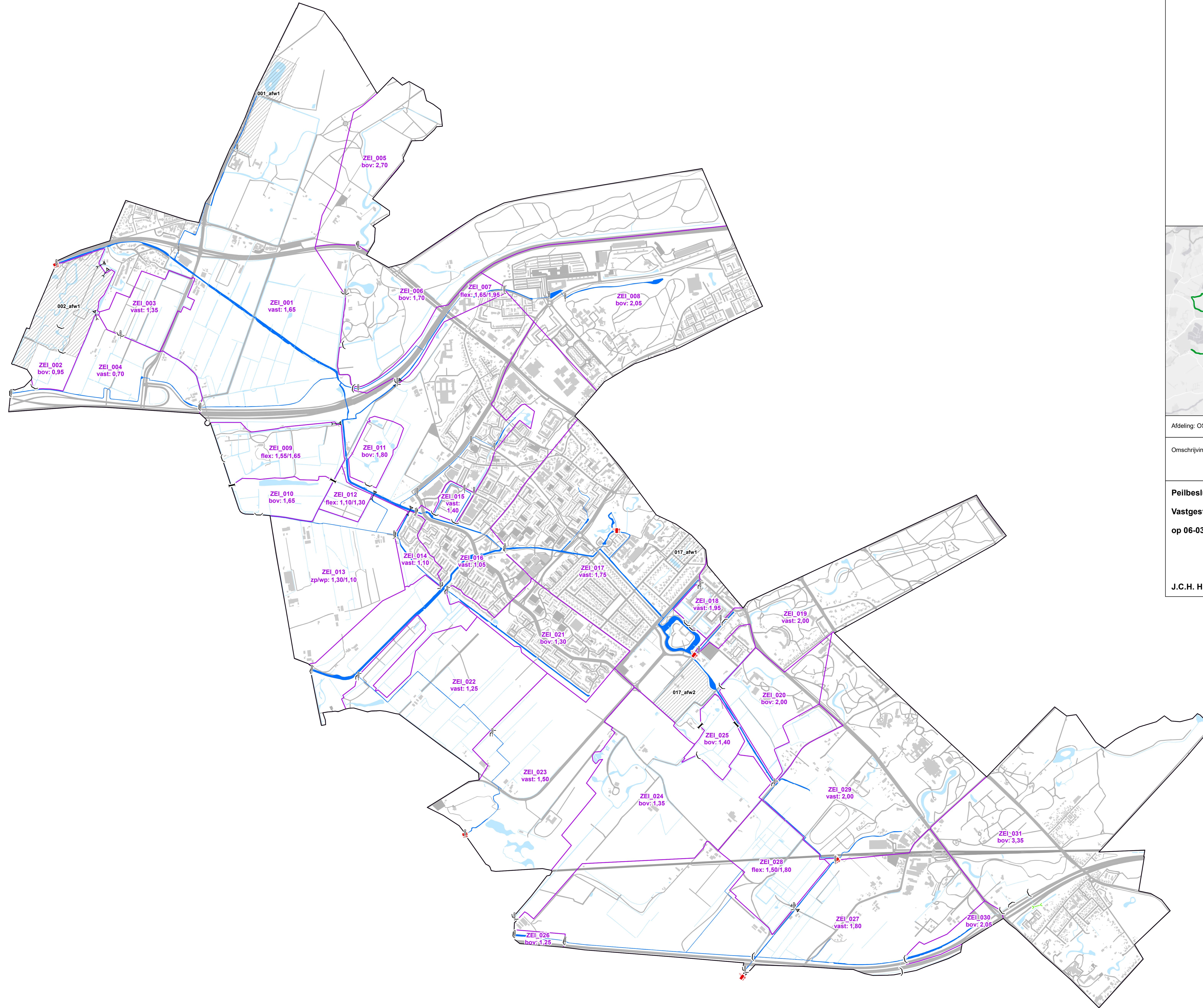


Peilbesluitkaart Zeist

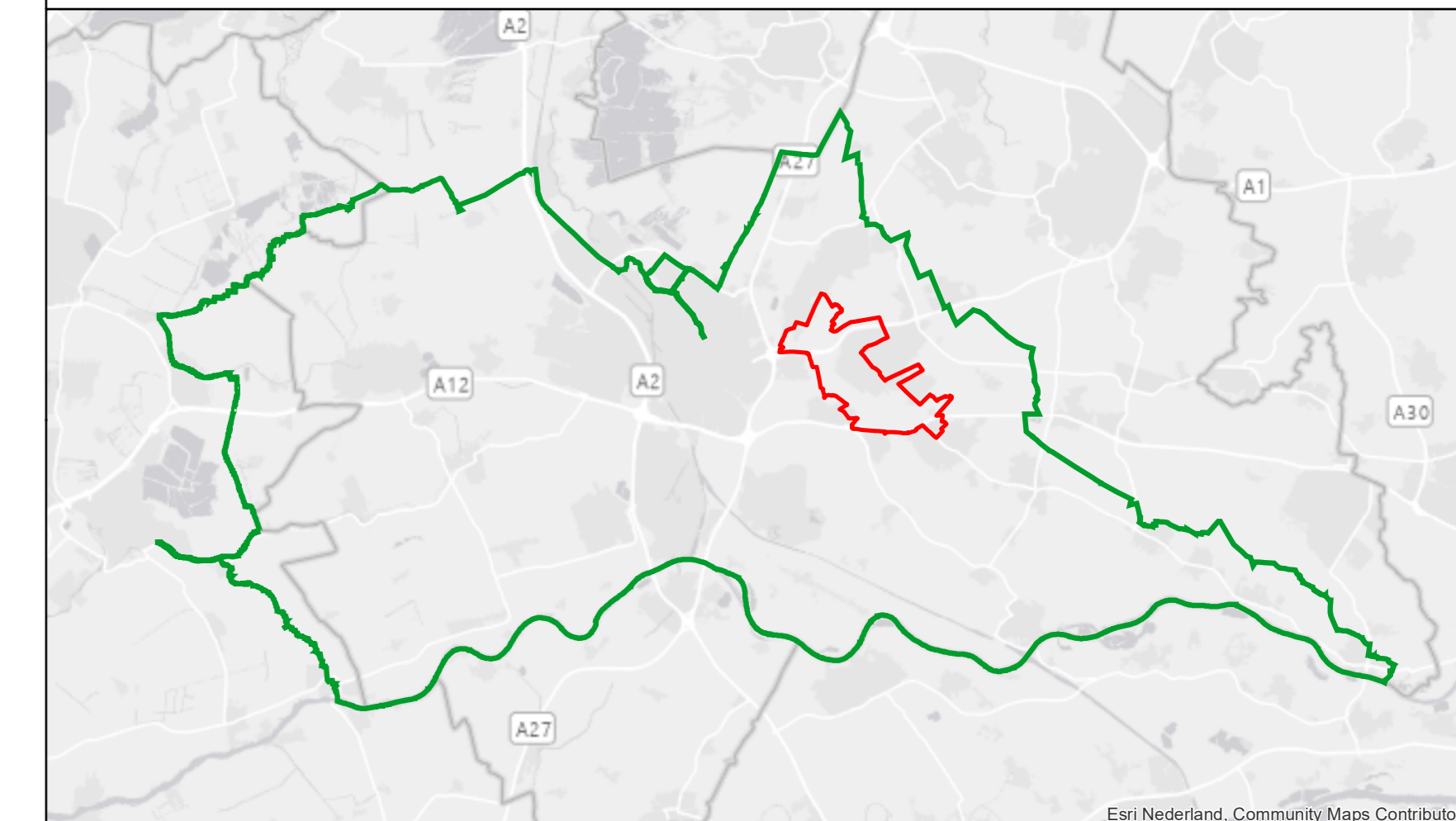



Legenda

- | | |
|--------------------|-------------|
| Grens peilbesluit | Achtergrond |
| Peilgebied | Bebouwing |
| Peilafwijking | Wegen |
| Peilschalen | Spoorwegen |
| Watergangen | |
| Primair | |
| Tertiair | |
| Kunstwerken | |
| Gemaal | |
| Stuw | |
| Vaste dam | |
| Inlaat | |
| Stuwende duiker | |

Legenda peilen

- Peilgebiedscode
Type peil: Peil in m t.o.v. NAP
- zp = zomerpeil
wp = winterpeil
vast = vast peil
flex = flexibel peil
bov = bovenpeil



Afdeling: OSA	Datum: 06-12-2023	Paraaf: AT	 Provincie DE STICHTSE RIJNLANDEN Poldermolen 2 Postbus 550 3900 GJ Houten Telefoon: (030) 634 57 00 Fax: (030) 634 59 98 E-mail: post@dsr.nl
Omschrijving: Peilbesluitkaart Zeist	Formaat: A0	Schaal: 1:10.000	

Peilbesluitkaart Zeist

Vastgesteld door het Algemeen Bestuur in de openbare vergadering op 06-03-2024.

Behoort bij besluit van Algemeen Bestuur d.d. 06-03-2024 nr. DM 1971092

J.C.H. Haan, Voorzitter F.H.M. Apeldoorn, Secretaris