







Tekening bij Watervergunning grondwateronttrekking beregning



-  Grondwaterput met putnummer
-  Perceelsgrenzen
-  Beschermd gebied waterhuishouding
-  Beperkt beschermd gebied
-  Attentiegebied
-  Invloedsgebied Natura2000

Kenmerken v/d vergunning:

Registratienummer: 24163

Coördinaten put:

X 87975

Y 391091



Projectomschrijving
Watervergunning grondwater-
onttrekking beregning

Opdrachtgever
Afd. Vergunningen
Opdrachtnemer
Afd. Kennis & Advies
Tekeningnummer

24163 - 52619

Formaat	Schaal	Datum
A4	1:5.000	14-3-2017