






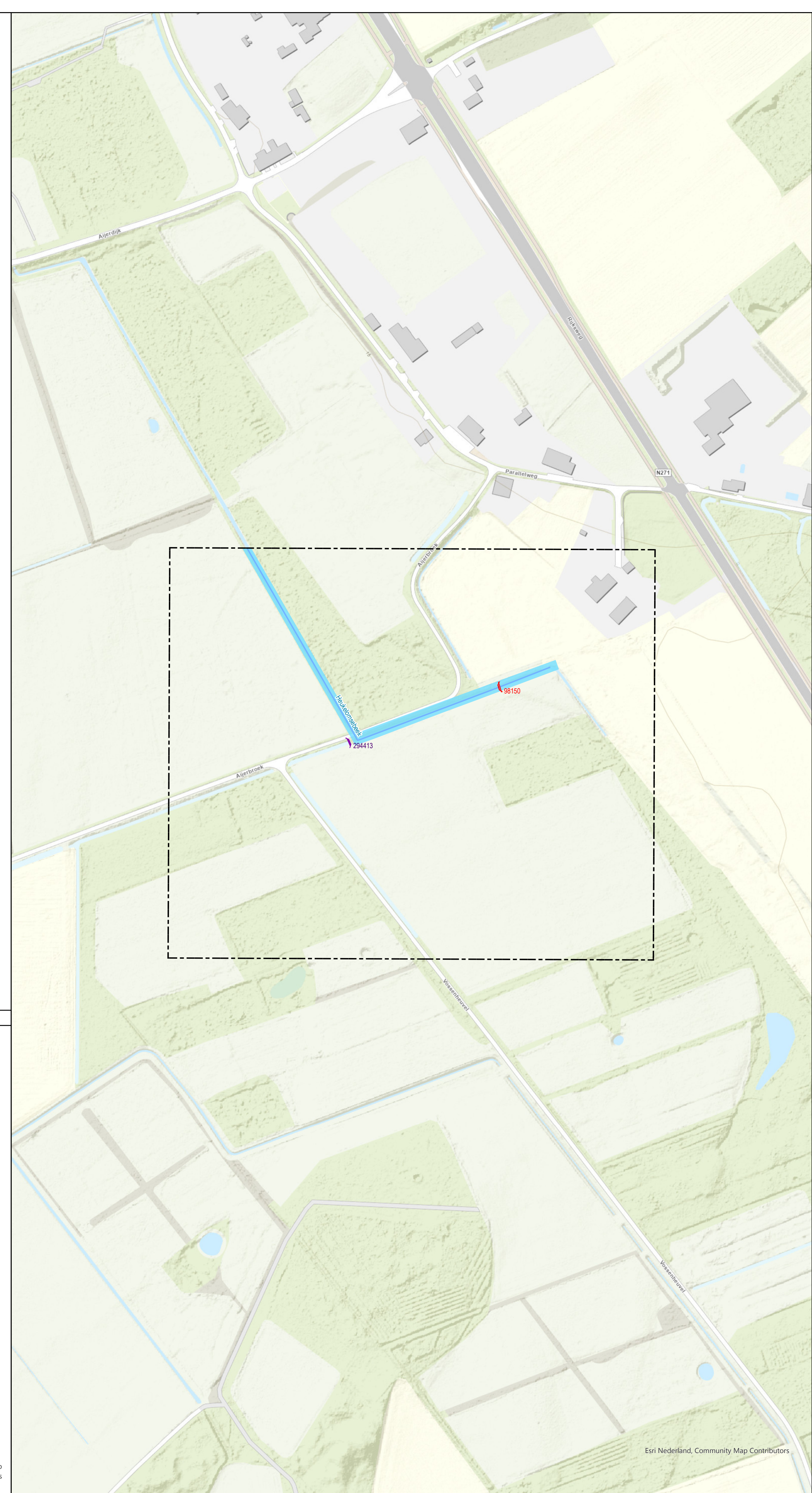
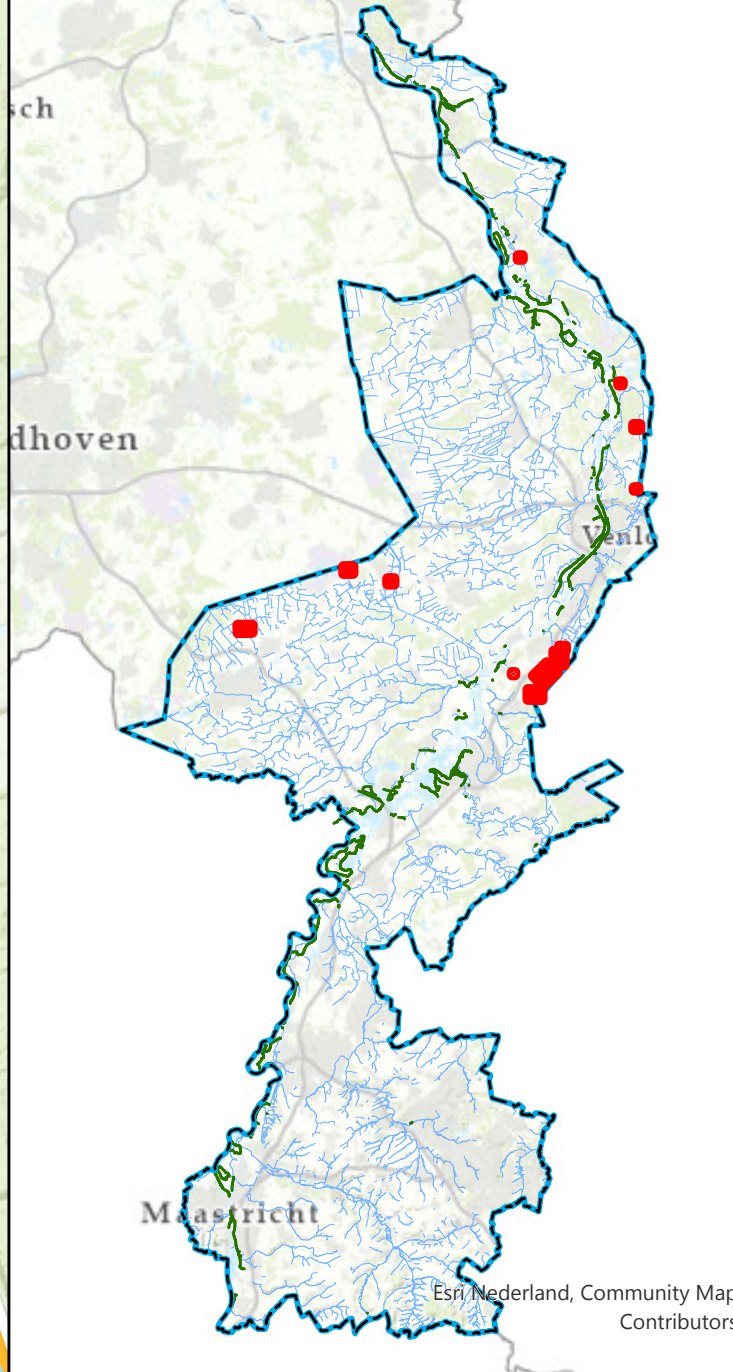


Bestaande legger.

Legenda






-  gebied met leggerwijziging
-  stuw, vastgesteld
-  watergang primair, vastgesteld
-  watergang secundair, vastgesteld
-  meanderzone, vastgesteld
-  kernzone watersysteem, vastgesteld
-  profiel van vrije ruimte, vastgesteld

Overzichtskaartje (schaal 1:650.000)



Leggerwijziging.

Legenda

-  gebied met leggerwijziging
-  stuw, vastgesteld
-  boerenstuw, nieuw
-  watergang secundair, vastgesteld
-  kernzone watersysteem, vastgesteld

Leggerwijziging.

Omschrijving leggerwijziging:
 Pilot boerenstuwen
 Deelgebied 4
 Datum vaststelling:
 Get.: 17-11-2022
 Besluitnr.: 2021-Z901
 Schaal: 1:2.000
 Tek.nr.: 2021-Z901-L
 Blad: 12
 Formaat: A1



Postbus 2207 Tel.: 088 - 88 90 100
 6240 CC Roermond E: info@waterschaplimburg.nl