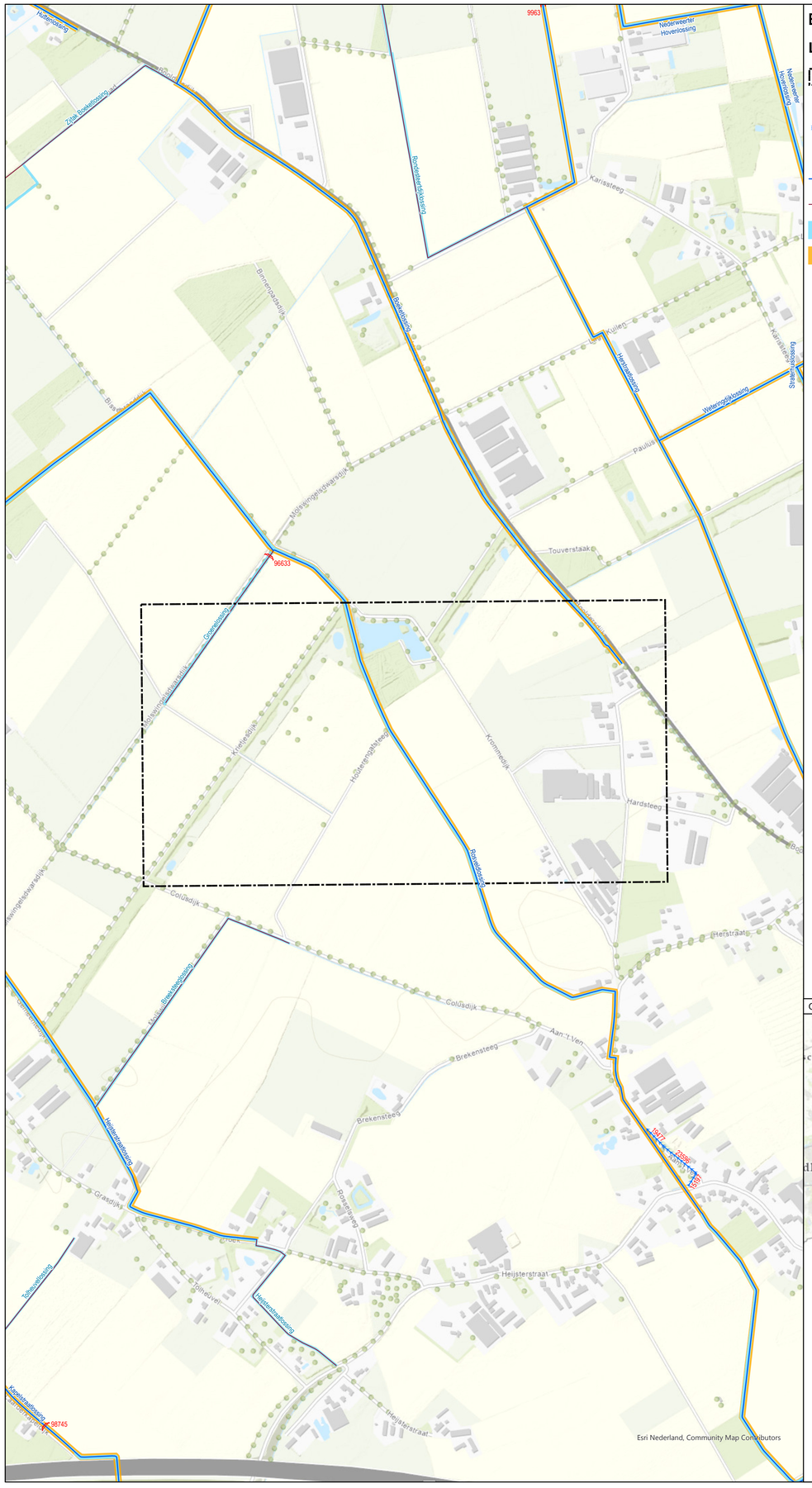

Bestaande legger.

Legenda

- gebied met leggerwijziging
- bodemval, vastgesteld
- overkluizing, vastgesteld
- stuw, vastgesteld
- watergang primair, vastgesteld
- watergang secundair, vastgesteld
- kernzone watersysteem, vastgesteld
- profiel van vrije ruimte, vastgesteld

Overzichtskaartje (schaal 1:650.000)

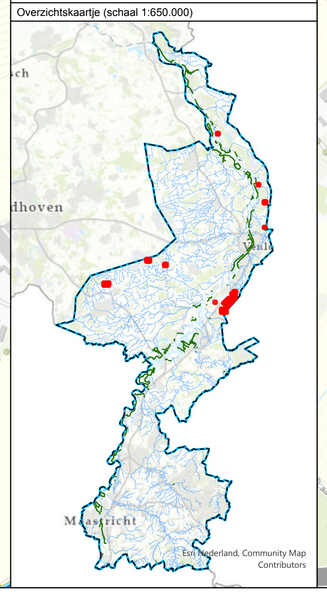

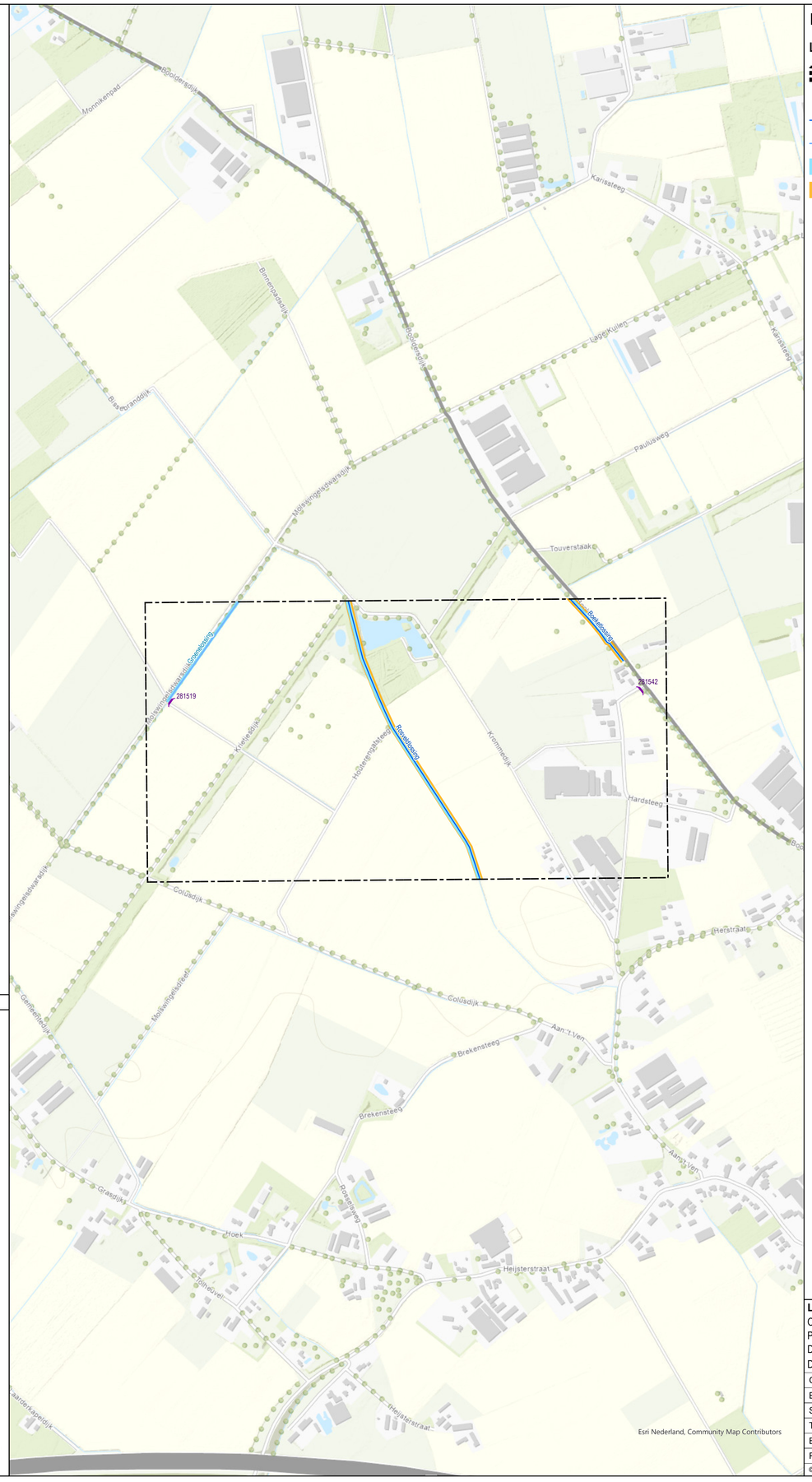

Leggerwijziging.

Legenda

- gebied met leggerwijziging
- boerenstuw, nieuw
- watergang primair, vastgesteld
- watergang secundair, vastgesteld
- kernzone watersysteem, vastgesteld
- profiel van vrije ruimte (watersysteem), vastgesteld

Leggerwijziging.

Omschrijving leggerwijziging:
Pilot boerenstuwen
Deelgebied 4
Datum vaststelling:

Get.:	17-11-2022
Besluitnr.:	2021-Z901
Schaal:	1:6.000
Tek.nr.:	2021-Z901-L
Blad:	06
Formaat:	A1

waterschap limburg
met de omgeving, voor de omgeving

Postbus 2207
6040 CC Roermond
Tel.: 088 - 88 90 100
E: info@waterschaplimburg.nl

© ESRI Nederland Community Map Contributors