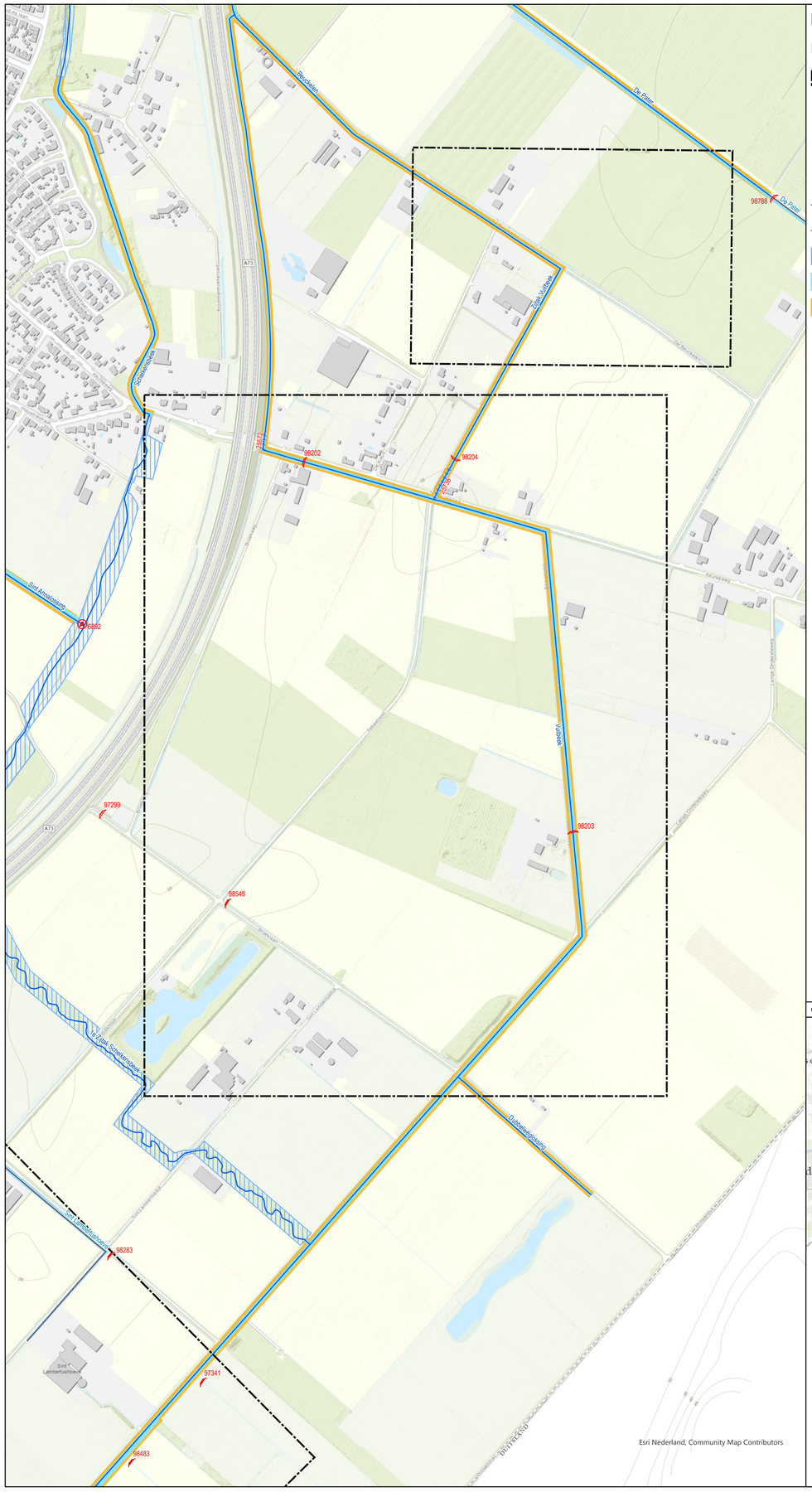

Bestaande legger.

Legenda

- gebied met leggerwijziging
- afsluitmiddel, vastgesteld
- overkluizing, vastgesteld
- stuw, vastgesteld
- boerenstuw, vastgesteld
- watergang primair, vastgesteld
- watergang secundair, vastgesteld
- meanderzone, vastgesteld
- kernzone watersysteem, vastgesteld
- profiel van vrije ruimte, vastgesteld

Overzichtskaartje (schaal 1:650.000)

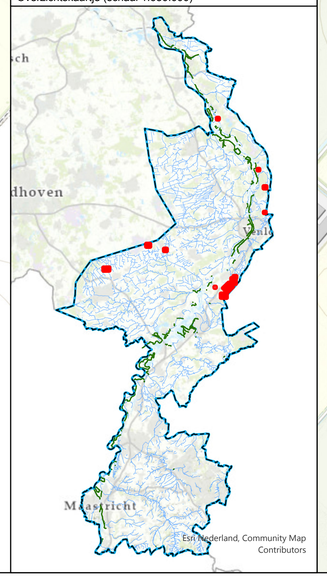

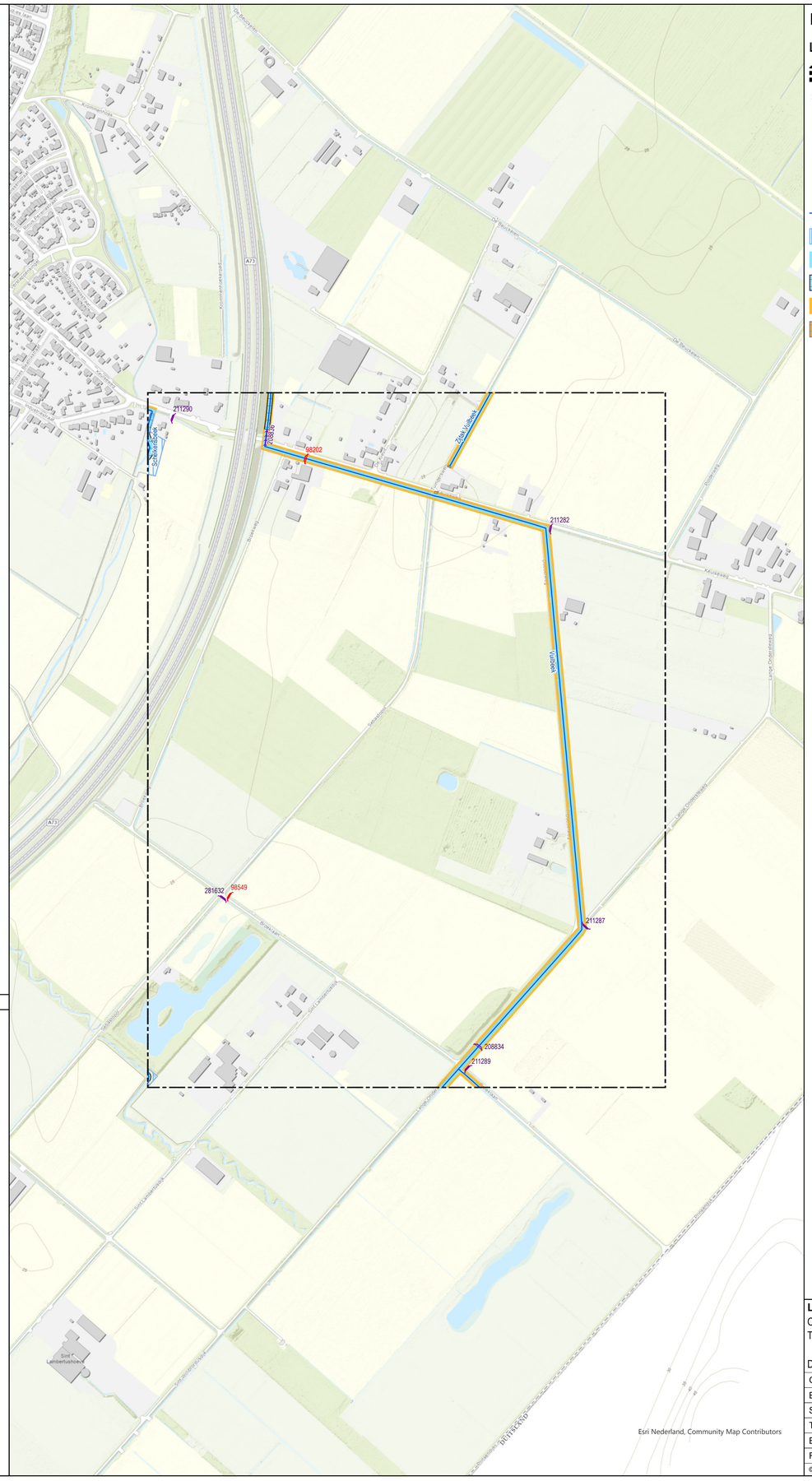

Leggerwijziging.

Legenda

- gebied met leggerwijziging
- overkluizing, nieuw
- stuw, vastgesteld
- stuw, nieuw
- boerenstuw, vastgesteld
- boerenstuw, nieuw
- watergang primair, vastgesteld
- meanderzone, vastgesteld
- kernzone watersysteem, vastgesteld
- kernzone watersysteem. nieuw
- profiel van vrije ruimte (watersysteem), vastgesteld
- profiel van vrije ruimte (watersysteem), nieuw

Leggerwijziging.

Omschrijving leggerwijziging:
Toevoegen boerenstuwen

Datum vaststelling:

Get.:	01-02-202
Besluitnr.:	2021-Z901
Schaal:	1:4.500
Tek.nr.:	2021-Z901-L
Blad:	01
Formaat:	A1

waterschap limburg
met de omgeving, voor de omgeving

Postbus 2207 Tel.: 088 - 88 90 100
6040 CC Roermond E: info@waterschaplimburg.nl

© ESRI Nederland Community Map Contributors