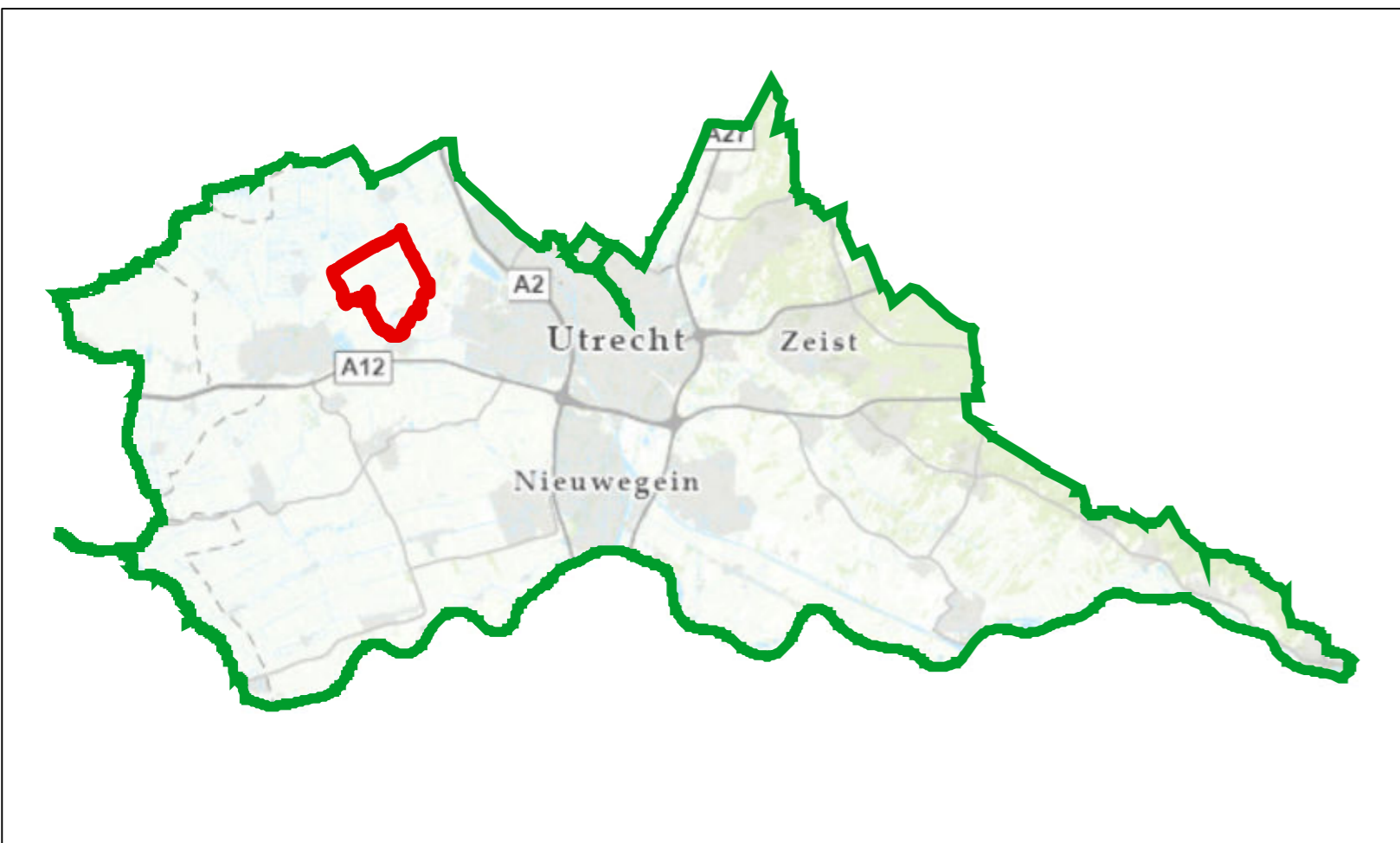
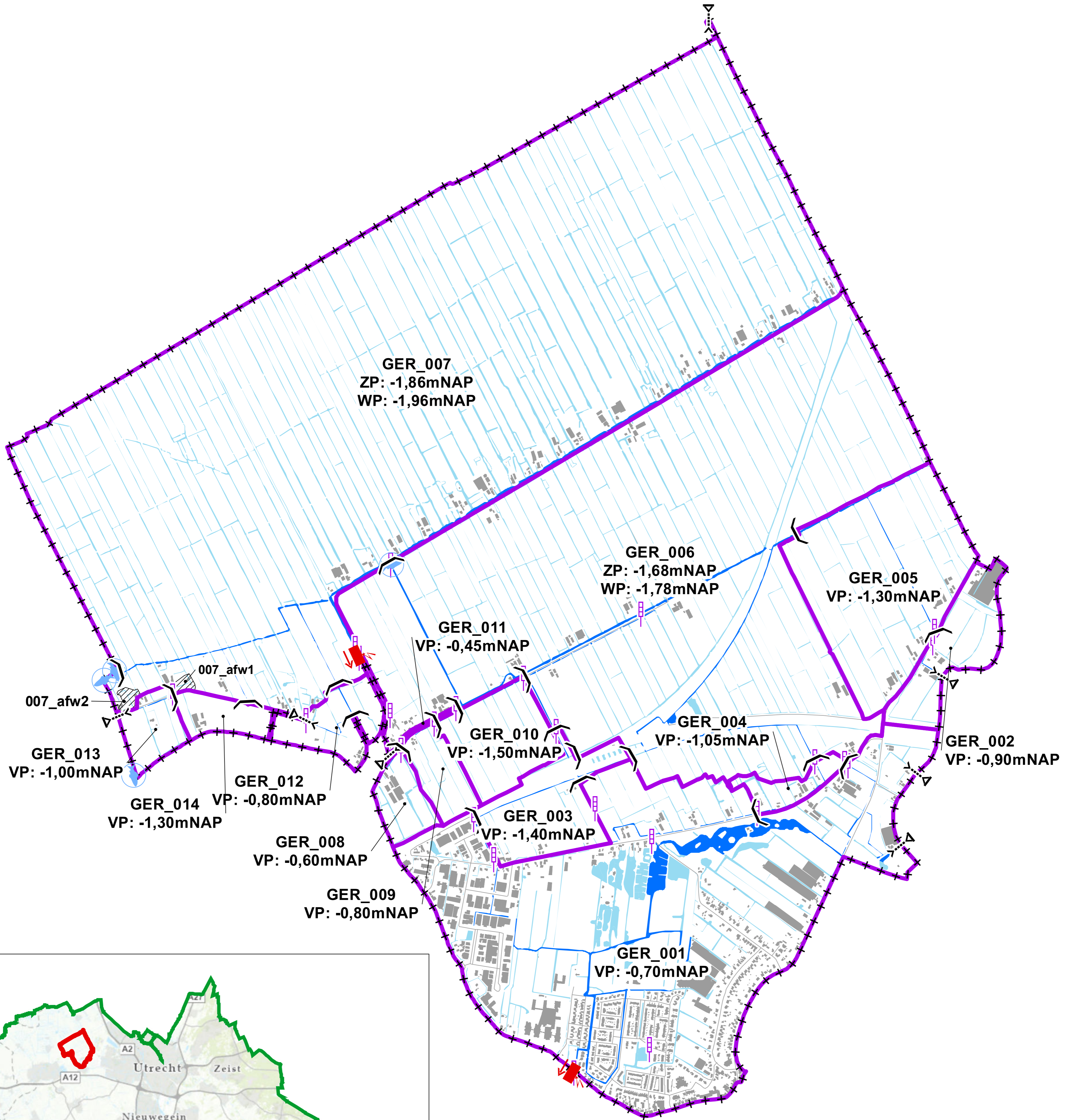



# Peilbesluitkaart Gerverscop, Oudeland en Indijk



## Legenda

- |             |        |                        |               |           |                          |                |                                  |
|-------------|--------|------------------------|---------------|-----------|--------------------------|----------------|----------------------------------|
| Peilschalen | Gemaal | Vispassage             | Peilgebied    | Weg       | Hoofdwatergang (primair) | <b>GER_001</b> | =peilgebied code                 |
| Stuw        | Inlaat | Begrenzing peilbesluit | Peilafwijking | Bebouwing | Overig water             | ZP: -1,86mNAP  | =zomerpeil t.o.v. NAP in meters  |
|             |        |                        |               |           |                          | WP: -1,96mNAP  | =winterpeil t.o.v. NAP in meters |
|             |        |                        |               |           |                          | VP: -0,70mNAP  | =vastpeil t.o.v. NAP in meters   |

## Peilbesluit Gerverscop, Oudeland en Indijk Peilbesluitkaart

Vastgesteld door het algemeen bestuur van Hoogheemraadschap de Stichtse Rijnlanden in de openbare vergadering van 21-12-2022


Behoort bij besluit van Algemeen Bestuur  
d.d. 21-12-2022  
nr. DM-1910847

dijkgraaf,  
J.C.H. Haan

secretaris-directeur,  
F.H.M. Apeldoorn

0 125 250 500 750 1.000  
Meter

DATUM: 21-10-2022  
FORMAAT: A0  
SCHAAL: 1:10.000



HOOGHEEMRAADSCHAP  
DE STICHTSE  
RIJNLANDEN

Hoogheemraadschap  
De Stichtse Rijnlanden  
Postbus 550,  
3990 GJ Houten  
Bezoekadres:  
Poldermolen 2 in Houten