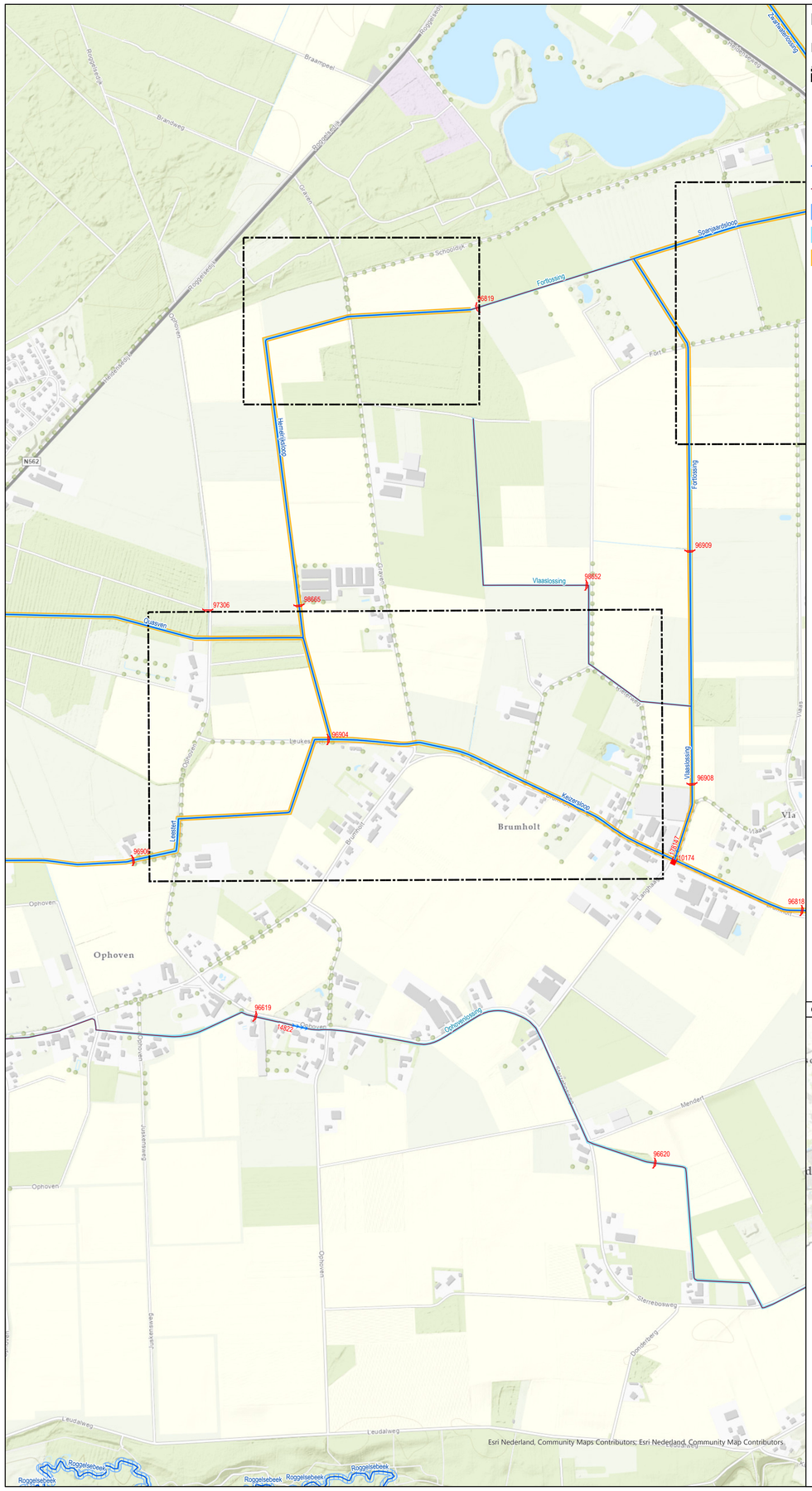

Esri Nederland, Community Maps Contributors; Esri Nederland, Community Map Contributors

Bestaande legger.

Legenda

- gebied met leggerwijziging
- bodemval, vastgesteld
- overkluizing, vastgesteld
- stuw, vastgesteld
- watergang primair, vastgesteld
- watergang secundair, vastgesteld
- meanderzone, vastgesteld
- kernzone watersysteem, vastgesteld
- profiel van vrije ruimte, vastgesteld

Overzichtskaartje (schaal 1:650.000)

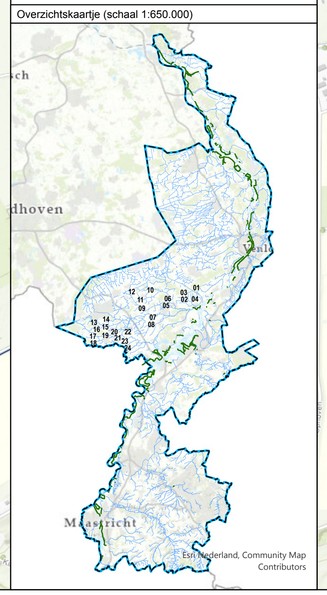

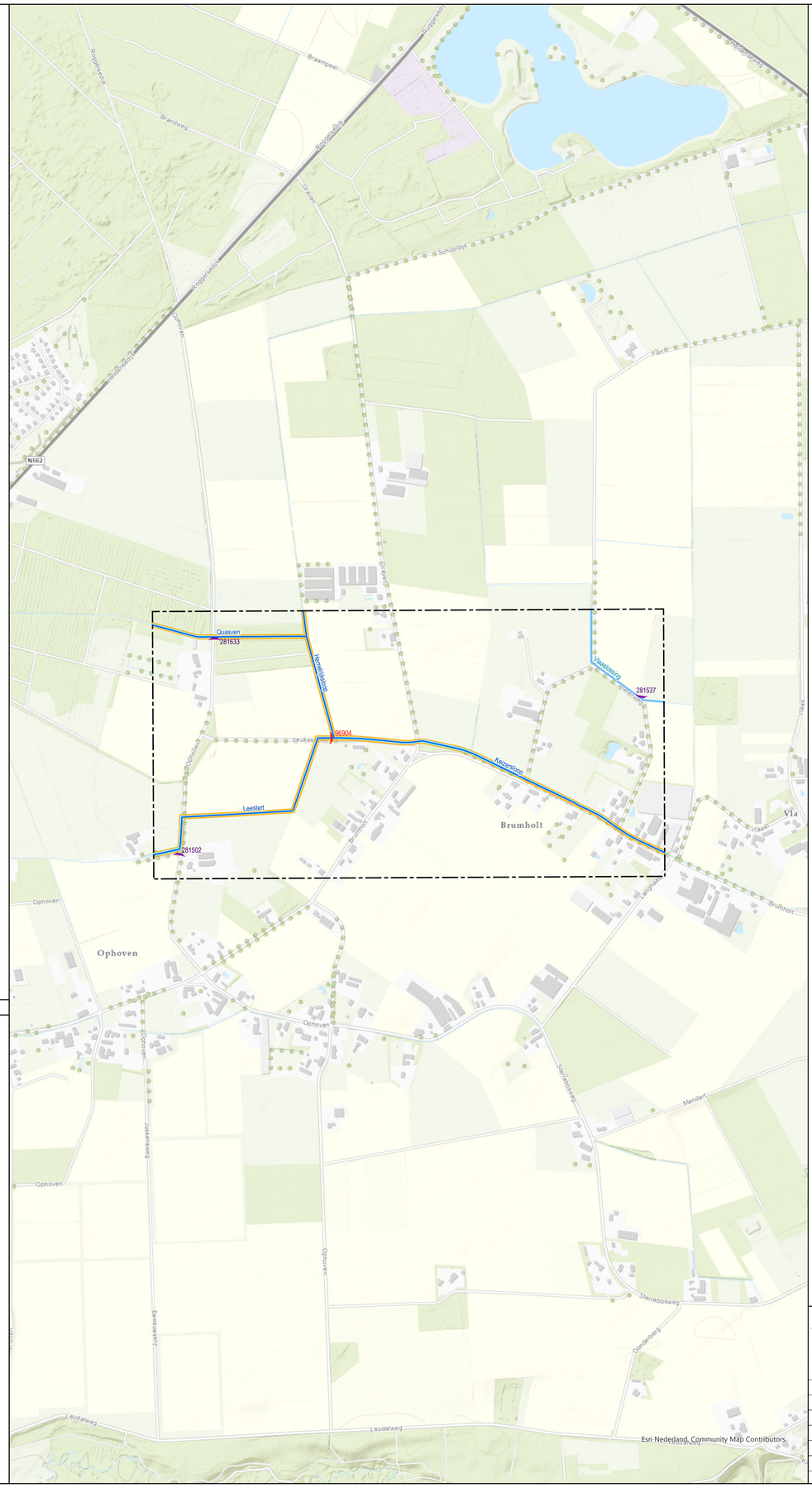

Esri Nederland, Community Map Contributors

Leggerwijziging.

Legenda

- gebied met leggerwijziging
- stuw, vastgesteld
- boerenstuw, nieuw
- watergang primair, vastgesteld
- watergang secundair, vastgesteld
- kernzone watersysteem, vastgesteld
- profiel van vrije ruimte (watersysteem), vastgesteld

Leggerwijziging.

Omschrijving leggerwijziging:
Pilot boerenstuwen
Deelgebied 2

Datum vaststelling:

Get.:	17-11-2022
Besluitnr.:	2021-Z898
Schaal:	1:7.000
Tek.nr.:	2021-Z898-L
Blad:	02
Formaat:	A1

waterschap limburg
met de omgeving, voor de omgeving
Postbus 2207 6040 CC Roermond
Tel.: 088 - 88 90 100
E: info@waterschaplimburg.nl

© ESRI Nederland Community Map Contributors