

bestaande kassen

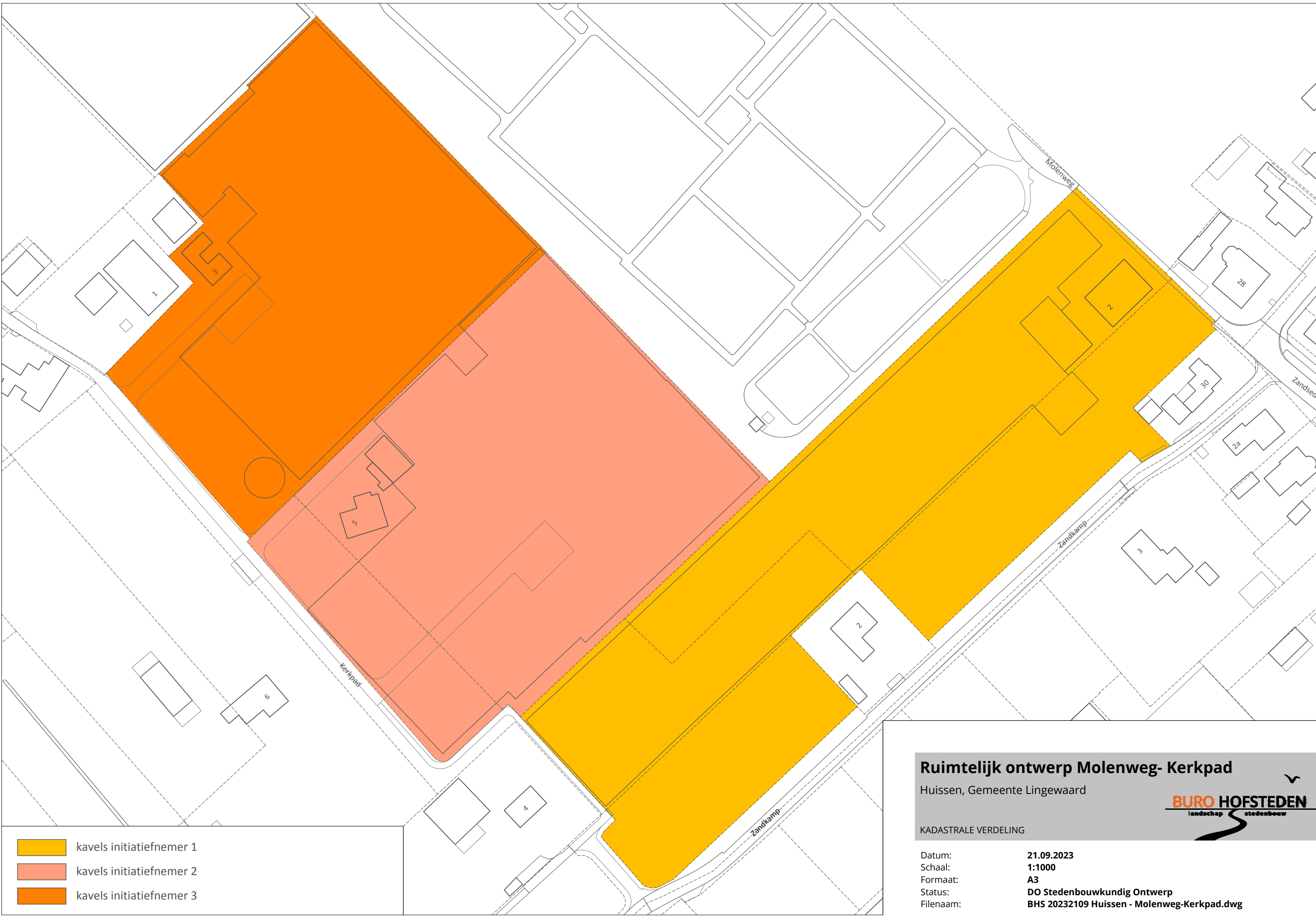
bijgebouw max.
150 m²,
deels slopen naar
max. 150 m²




Ruimtelijk ontwerp Molenweg- Kerkpad
 Huissen, Gemeente Lingewaard

BURO HOFSTEDEN
 landschap stedenbouw


BESTAANDE KASSEN

Datum: 21.09.2023
 Schaal: 1:1000
 Formaat: A3
 Status: DO Stedenbouwkundig Ontwerp
 Filenaam: BHS 20232109 Huissen - Molenweg-Kerkpad.dwg



-  kavels initiatiefnemer 1
-  kavels initiatiefnemer 2
-  kavels initiatiefnemer 3

Ruimtelijk ontwerp Molenweg- Kerkpad
Huissen, Gemeente Lingewaard



KADASTRALE VERDELING

Datum: 21.09.2023
Schaal: 1:1000
Formaat: A3
Status: DO Stedenbouwkundig Ontwerp
Filenaam: BHS 20232109 Huissen - Molenweg-Kerkpad.dwg



		bestaande bebouwing bestaande kassen
		nieuwe bebouwing bijgebouwen
		bestaande verkaveling / kavels
		nieuwe verkaveling / kavels

Ruimtelijk ontwerp Molenweg- Kerkpad
 Huissen, Gemeente Lingewaard

BURO HOFSTEDEN
 landschap stedenbouw

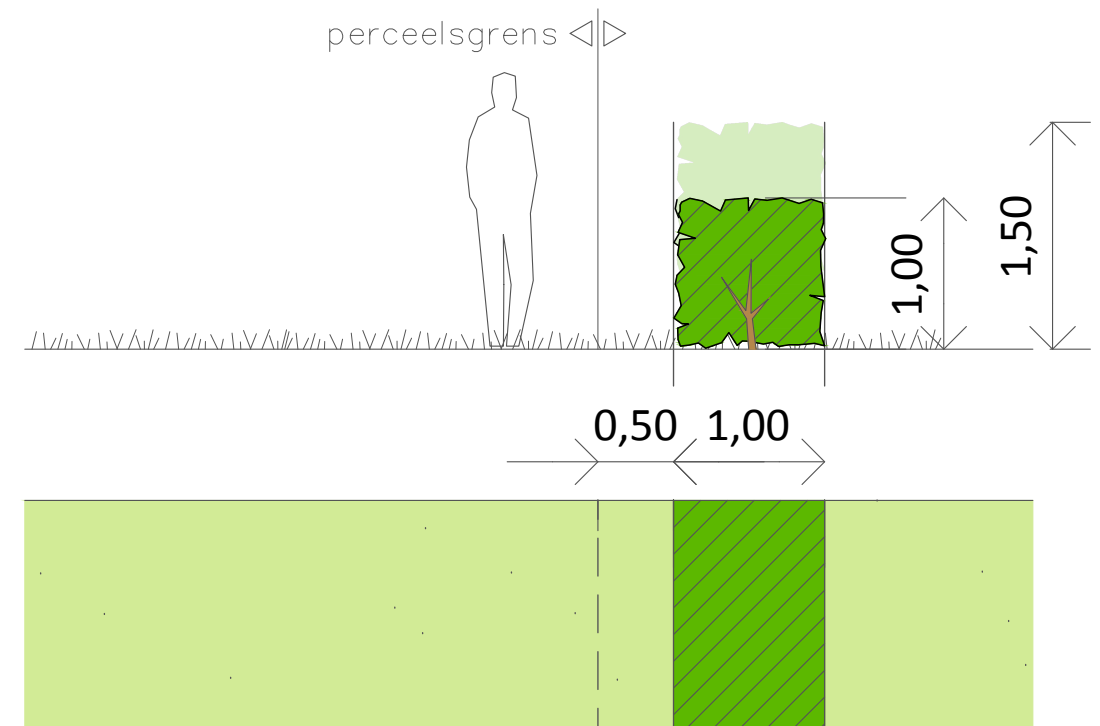
VERKAVELING / KAVELS

Datum: 21.09.2023
 Schaal: 1:1000
 Formaat: A3
 Status: DO Stedenbouwkundig Ontwerp
 Filenaam: BHS 20232109 Huissen - Molenweg-Kerkpad.dwg



-  bestaande bebouwing | bestaande kassen
-  nieuwe bebouwing | bijgebouwen
-  bestaande verkaveling / kavels
-  nieuwe verkaveling / kavels
-  bestaand pad / (voormalige) Molenweg, privéterrein, te behouden
-  watergang met natuurvriendelijke oevers en onderhoudsstrook
-  mix-haag: soorten in gelijke verhoudingen:
 - Ligustrum vulgare (Liguster),
 - Fagus sylvatica (Gewone Beuk),
 - Acer campestre (Veldesdoorn),
 - Crataegus monogyna (Meidoorn)
 plantmaat: 80-100cm,
 plantafstand: 4st/m¹
 eindhoogte: 1.00 m¹
-  mix-haag: soorten in gelijke verhoudingen:
 - Ligustrum vulgare (Liguster),
 - Fagus sylvatica (Gewone Beuk),
 - Acer campestre (Veldesdoorn),
 - Crataegus monogyna (Meidoorn),
 - Cornus sanguinea (Rode Kornoelje)
 plantmaat: 125-150cm,
 plantafstand: 4st/m¹
 eindhoogte: 1.50 m¹
-  struweelhaag / vogelbosje: inheeme soorten bosplantsoen met boomvormers, zie details
-  boomgaard: diverse soorten hoogstam fruitbomen, Malus domestica CV* (Appel), Prunus communis CV (Peer), Prunus avium CV (Kers), plantmaat 12-14
-  boomgaard / notengaad: Juglans regia CV (Walnoot), plantmaat 12-14
-  laanbeplanting: Ulmus 'Homestead', plantmaat 12-14
-  gras: bloemrijk grasland, extensief beheer (1 -2x maaien/jaar)

* CV = Cultuurvariëteit / cultivar



PRINCIPEPROFIEL PLAATSING HAGEN
Schaal: 1:50

Ruimtelijk ontwerp Molenweg- Kerkpad

Huissen, Gemeente Lingewaard

BURO HOFSTEDEN
landschap stedenbouw

LEGENDA TOTAALPLAN

Datum: 21.09.2023
 Schaal:
 Formaat: A3
 Status: DO Stedenbouwkundig Ontwerp
 Filenaam: BHS 20232109 Huissen - Molenweg-Kerkpad.dwg



- gras: bloemrijk grasland
- mix-haag: hoogte 1.00 m¹
- mix-haag: hoogte 1.50 m¹
- struweelhaag / vogelbosje: inheeme soorten bosplantsoen met boomvormers, zie details
- boomgaard: diverse soorten hoogstam fruitbomen, Malus dom. CV, Prunus comm. CV, Prunus avium CV, maat 12-14
- boomgaard / notengaad: Juglans regia CV, maat 12-14
- laanbeplanting: Ulmus 'Homestead', maat 12-14 (minimale afstand perceelgrens 2m¹)

voor samenstelling hagen zie algemene legenda
 zie algemene legenda voor meer details

Ruimtelijk ontwerp Molenweg- Kerkpad
 Huissen, Gemeente Lingewaard

BURO HOFSTEDEN
 landschap stedenbouw

LANDSCHAPPELIJKE INPASSING

Datum: 21.09.2023
 Schaal: 1:1000
 Formaat: A3
 Status: DO Stedenbouwkundig Ontwerp
 Filenaam: BHS 20232109 Huissen - Molenweg-Kerkpad.dwg



- Ps Prunus spinosa, Sleedoorn, bosplantsoen, 100-125, driehoeksverband (25%)
- Vo Viburnum opulus, Geldere Roos, bosplantsoen, 100-125, driehoeksverband (25%)
- Cm Crataegus monogyna, Meidoorn, bosplantsoen, 100-125, driehoeksverband (25%)
- Ca Corylus avellana, Hazelaar, bosplantsoen, 100-125, driehoeksverband (10%)
- Ac Acer campestre, Veldesdoorn, bosplantsoen, 100-125, driehoeksverband (10%)
- Qr Quercus robur, Zomereik, bosplantsoen, 100-125, driehoeksverband (5%)

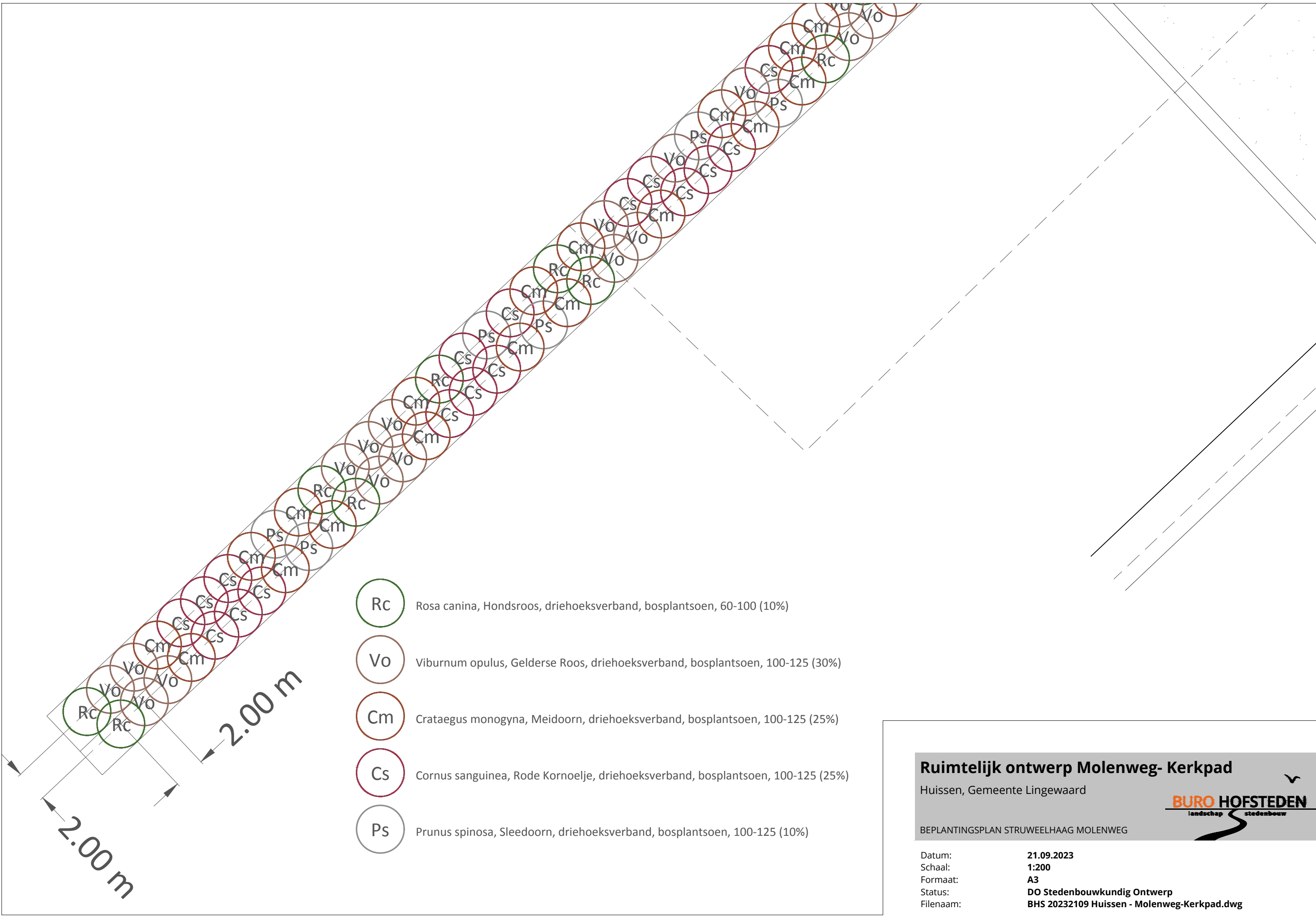
Ruimtelijk ontwerp Molenweg- Kerkpad

Huissen, Gemeente Lingewaard



BEPLANTINGSPLAN STRUWELHAAG/VOGELBOSJE ZANDAKKERS

Datum: **21.09.2023**
 Schaal: **1:200**
 Formaat: **A3**
 Status: **DO Stedenbouwkundig Ontwerp**
 Filenaam: **BHS 20232109 Huissen - Molenweg-Kerkpad.dwg**



- Rc** Rosa canina, Hondсроos, driehoeksverband, bosplantsoen, 60-100 (10%)
- Vo** Viburnum opulus, Gelderse Roos, driehoeksverband, bosplantsoen, 100-125 (30%)
- Cm** Crataegus monogyna, Meidoorn, driehoeksverband, bosplantsoen, 100-125 (25%)
- Cs** Cornus sanguinea, Rode Kornoelje, driehoeksverband, bosplantsoen, 100-125 (25%)
- Ps** Prunus spinosa, Sleedoorn, driehoeksverband, bosplantsoen, 100-125 (10%)

Ruimtelijk ontwerp Molenweg- Kerkpad
 Huissen, Gemeente Lingewaard

BURO HOFSTEDEN
 landschap stedenbouw

BEPLANTINGSPLAN STRUWELHAAG MOLENWEG

Datum: 21.09.2023
 Schaal: 1:200
 Formaat: A3
 Status: DO Stedenbouwkundig Ontwerp
 Filenaam: BHS 20232109 Huissen - Molenweg-Kerkpad.dwg

