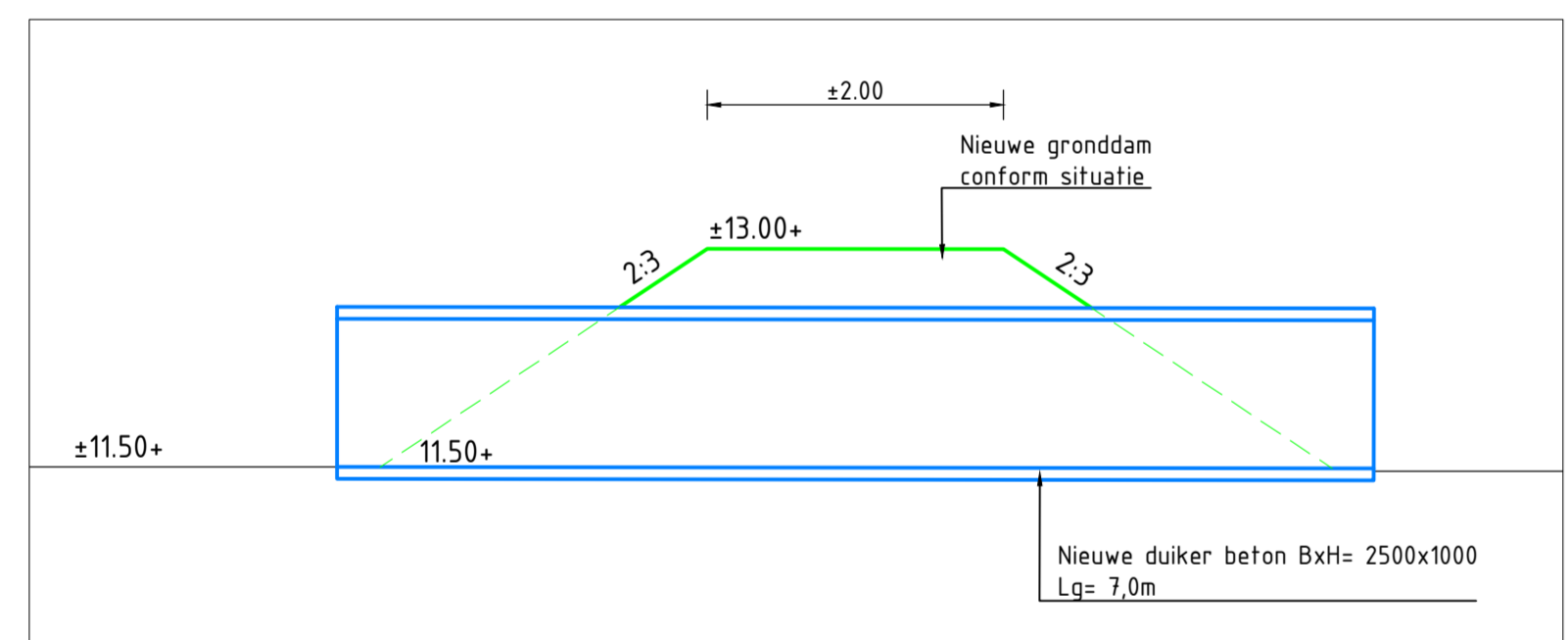
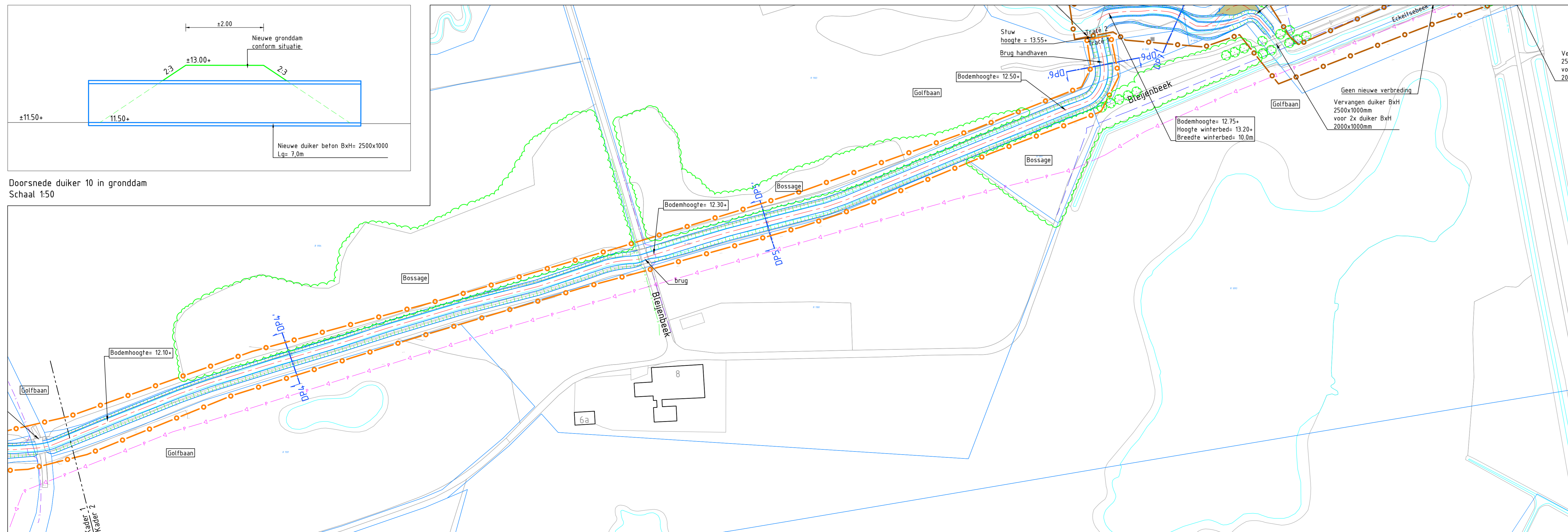


VERKLARING ONTWERP

- Waterlijn
- Werkgrens tracé 1 (ca. 1400m)
- Aanpassen profiel hoogwatergeul
- Trapezium-vorm
- Aanleg van "droogtestuwen" tbv Natura 2000
- Aan te passen dijk
- Locatie dwarsprofiel
- Bestaande boom
- Bossage / bos
- Kadastrale grens
- Bestaand hekwerk
- Aanpassen watergang



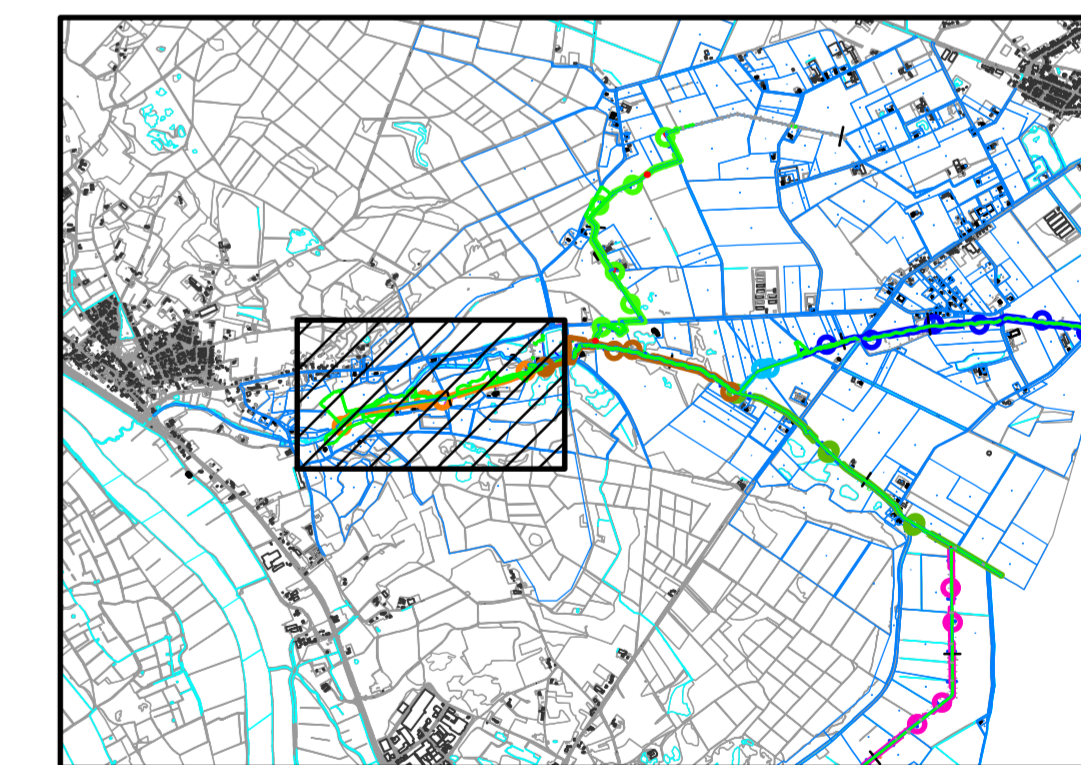
Doorsnede dijk 10 in gronddam
Schaal 1:50



VERKLARING KABELS EN LEIDINGEN

- Vrijverval riool
- WML water
- Enexis hoge druk gas
- Enexis laagspanning
- Enexis middenspanning
- Data KPN/Ziggo/WML
- Persriool WBL
- Gevaarlijke inhoud DPO

ATTENTIE:
Wij wijzen er nadrukkelijk op dat de op de tekeningen aangegeven kabels en leidingen slechts bij benadering zijn ingetekend aan de hand van door de diverse bedrijven beschikbaar gestelde tekeningen. De tekening is gemaakt op een inzicht te krijgen voor eventuele verlegging noodzakelijk i.v.m. plaatselijke tracéwijzigingen en veranderingen van de wegprofielen.
Bij afwijking van de op deze tekening vermelde gegevens met de feitelijke toestand, aanvaarden wij geen verantwoordelijkheid van welke aard ook.



Schaal 1:1000

Maten in meters, tenzij anders aangegeven
Materiaal in millimeters
Hoogtematen in meters t.o.v. N.A.P.

DEFINITIEF

Waterschap Limburg
 Project: **Maatregelen Eckelseebeek**
 Onderdeel: **Ontwerp tracé 1**

Projectnummer	Tekeningnummer	Verste	Datum van uitgave	Ontwerpfase	Contactnummer
364202	364202-T11-TR1-D02-L01	D02	10-07-2020	Besteksonderwerp	Sweco364202-1
Risico	Van	Schaal	Formaat	Kentoor	Get. Gez. Acs.
L01	2	1:1000	A1-L (594x1189)	Eindhoven	