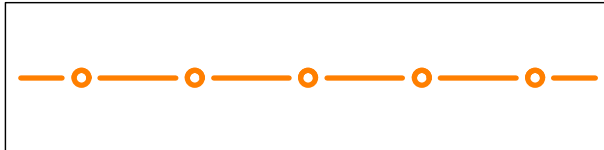
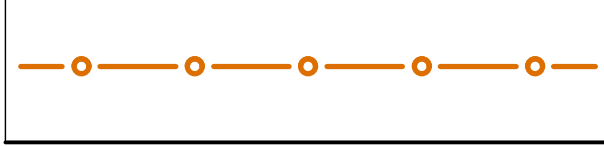
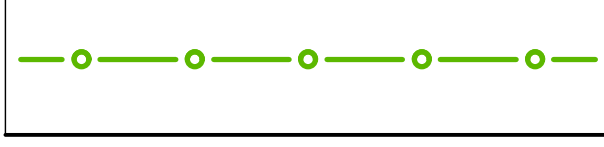
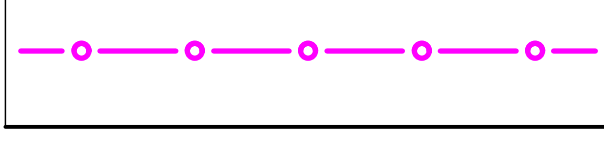
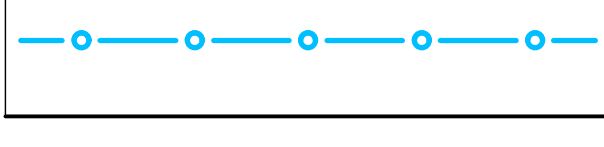
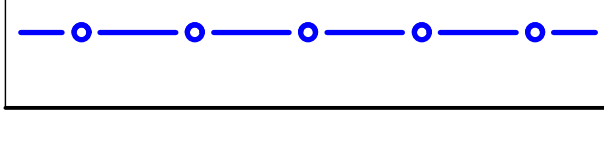
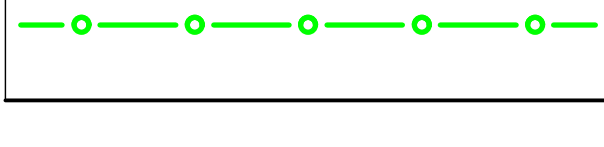






VERKLARING

- 
 Tracé 1 (1400m)
 - Aanpassen profiel hoogwater geul
 Trapezium B=4/H=1,5/T=1:2
- 
 Tracé 2 (1650m)
 - Winterbed verlagen
 50cm boven zomerbed en B=10m
- 
 Tracé 3 (2150m)
 - Beek 20cm verdiepen
 - Bruggen + duikers reinigen
- 
 Tracé 4 (3600m)
 - Beek 5 tot 10cm verlagen
 - Aanbrengen 2 droogtestuwen locaties n.t.b.
- 
 Tracé 5A (750m)
 - Slib verwijderen
- 
 Tracé 5B (1950m)
 - Slib verwijderen
 - Winterbed realiseren n.t.b.
 - Duikers reinigen
- 
 Tracé 6 (2250m)
 - Beek 20cm verdiepen
 - Duikers 9st opnieuw op hoogte brengen
- 
 Verbinding van de kasteelgracht
- 
 Aanleg van "droogtestuwen" tbv Natura 2000

0 100 200 300 400m
 Schaal 1:10000

Maten in meters, tenzij anders aangegeven
 Materialen in millimeters
 Hoogten in meters t.o.v. N.A.P.

Uitgever
Waterschap Limburg
 Project
 Gebiedspilot Eckelstebeek
 Omschrijving
 Projectplan Waterwet

Projectnummer	Tekeningnummer	Versie	Datum van afgeleide	Omschrijving	Controleur
364202	T01-GRE-C01-Projectplan	1	21-03-2019		
Rbt	Ww	Schaal	Formaat	Kontoor	Get. Oms. Afd.
L01	01	1:10000	A0-L (ISO)	Eindhoven	

WWW.SWECO.NL
 © Sweco Nederland B.V. Alle rechten voorbehouden

SWECO 