

# Projectberekening

Dit document geeft een overzicht van de invoer en rekenresultaten van een Projectberekening met AERIUS Calculator. De berekening is uitgevoerd binnen stikstofgevoelige Natura 2000-gebieden, op rekenpunten die overlappen met habitattypen en/of leefgebieden die aangewezen zijn in het kader van de Wet natuurbescherming, gekoppeld aan een aangewezen soort, of nog onbekend maar mogelijk wel relevant, en waar tevens sprake is van een overbelaste of bijna overbelaste situatie voor stikstof.



- [Overzicht](#)
- [Samenvatting situaties](#)
- [Resultaten](#)
- [Detailgegevens per emissiebron](#)

*Deze PDF is een digitaal bestand dat weer in te lezen is in AERIUS. Meer toelichting over deze PDF kunt u vinden in een bijbehorende leeswijzer. Deze leeswijzer en overige documentatie is te raadplegen via:  
[www.aerius.nl/handleidingen-en-leeswijzers](http://www.aerius.nl/handleidingen-en-leeswijzers)*



### Contactgegevens

Rechtspersoon  
Inrichtingslocatie



### Activiteit

Omschrijving  
Toelichting

Welsummerweg 24/26 7722 RS Dalfsen

### Berekening

AERIUS kenmerk  
Datum berekening  
Rekenconfiguratie

RpwwG1WagTs  
10 oktober 2023, 08:47  
Wnb-rekengrid

### Totale emissie

Situatie 1 - Beoogd

Rekenjaar	Emissie NH <sub>3</sub>	Emissie NO <sub>x</sub>
2024	0,4 kg/j	16,0 kg/j

### Resultaten

Situatie 1 - Beoogd  
Gekarteerd oppervlak met toename (ha)  
Gekarteerd oppervlak met afname (ha)  
Grootste toename  
Grootste afname

Hoogste bijdrage	Hexagon	Gebied
-		
-		
-		
-		
-		

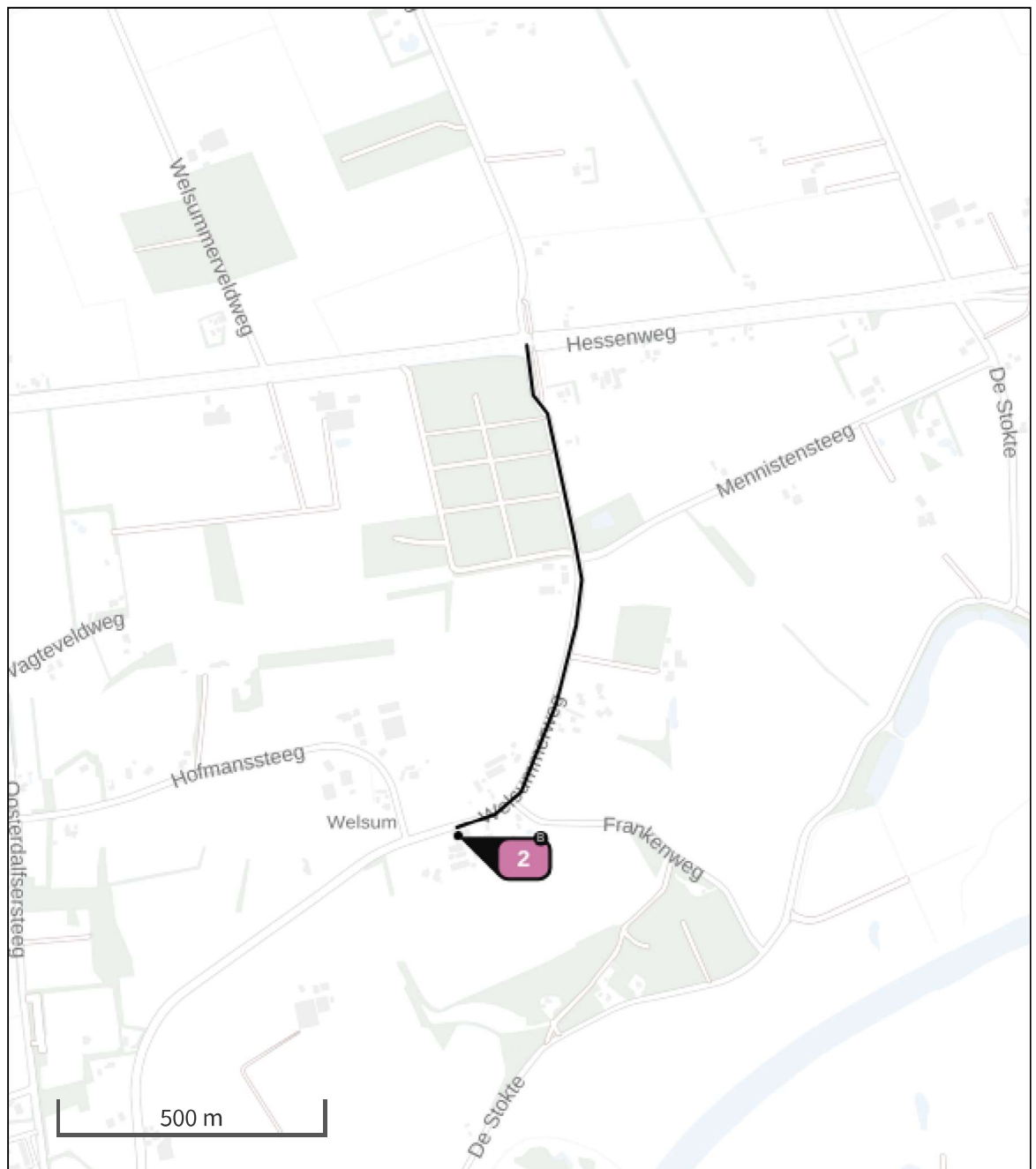









Situatie 1 (Beoogd), rekenjaar 2024

Emissiebronnen

	Emissie NH <sub>3</sub>	Emissie NO <sub>x</sub>
 Mobiele werktuigen   Bouw, Industrie en Delfstoffenwinning   mobiele werktuigen	0,4 kg/j	15,8 kg/j
 Verkeersnetwerk	5,7 g/j	0,2 kg/j

Hoogste af- en toename op (bijna) overbelaste stikstofgevoelige Natura 2000 gebieden.



- |   |  |
|---|--|
|  Habitatrictlijn                 |  Grootste toename (projectberekening)             |
|  Vogelrichtlijn                  |  Grootste afname (projectberekening)              |
|  Vogelrichtlijn, Habitatrictlijn |  Hoogste totaal (achtergrond + projectberekening) |
|  Niet bepaald                    |  |

De letters bij de bronlabels op de kaart geven bij welke type situaties de bronnen horen: beoogde situatie (B), referentiesituatie (R) en/of salderingsituatie (S).

## Resultaten stikstofgevoelige Natura 2000 gebieden situatie "Situatie 1" (Beoogd) incl. saldering e/o referentie

	Berekend (ha gekarteerd)	Hoogste totale depositie (mol N/ha/jr)	Met toename (ha gekarteerd)	Grootste toename (mol N/ha/jr)	Met afname (ha gekarteerd)	Grootste afname (mol N/ha/jr)
Totaal	-	-	-	-	-	-

## Situatie 1, Rekenjaar 2024

**1** Wegverkeer | Weg

Naam	verkeer	Links	Rechts	NO <sub>x</sub>	0,2 kg/j
Locatie	X:216505,56 Y:504623,91	Type scherm	-	-	NO <sub>2</sub> 54,5 g/j
Lengte	1.028,36 m	Hoogte	-	-	NH <sub>3</sub> 5,7 g/j
Wegtype	Binnen bebouwde kom (doorstromend)	Afstand tot de weg	-	-	
Rijrichting	Beide richtingen				
Tunnelfactor	1				
Type hoogteligging	Normaal				
Weghoogte t.o.v. maaiveld	0 m				

Verkeer	Max. snelheid	Aantal voertuigbewegingen	In file
Licht verkeer	Voorgeschreven factoren	240,0 /jaar	0,0 %
Middelzwaar vrachtverkeer	Voorgeschreven factoren	16,0 /jaar	0,0 %
Zwaar vrachtverkeer	Voorgeschreven factoren	30,0 /jaar	0,0 %
Busverkeer	Voorgeschreven factoren	0,0 /jaar	0,0 %

**2** Mobiele werktuigen | Bouw, Industrie en Delfstoffenwinning

Naam	mobiele werktuigen	NO <sub>x</sub>	15,8 kg/j
Locatie	X:216276,54 Y:504185,17	NH <sub>3</sub>	0,4 kg/j

Naam	Stageklasse	Brandstof-verbruik	Draaiuren	AdBlue verbruik	Stof	Emissie
graafmachine	Stage-IV, 2014-2018, 75-560 kW, diesel, SCR: ja	351 l/j	24 u/j	12 l/j	NO <sub>x</sub>	6,2 kg/j
					NH <sub>3</sub>	84,2 g/j
betonpomp	Stage-IV, 2014-2018, 75-560 kW, diesel, SCR: ja	153 l/j	6 u/j	6 l/j	NO <sub>x</sub>	2,3 kg/j
					NH <sub>3</sub>	36,7 g/j
hijskraan	Stage-IIIB, 2011-2013, 75-560 kW, diesel, SCR: ja	972 l/j	24 u/j	38 l/j	NO <sub>x</sub>	6,9 kg/j
					NH <sub>3</sub>	0,2 kg/j
tractor	Stage-IV, 2014-2018, 75-560 kW, diesel, SCR: ja	300 l/j	20 u/j	21 l/j	NO <sub>x</sub>	0,3 kg/j
					NH <sub>3</sub>	72,0 g/j

**Disclaimer**

Hoewel verstrekte gegevens kunnen dienen ter onderbouwing van een vergunningaanvraag, kunnen er geen rechten aan worden ontleend. De eigenaar van AERIUS aanvaardt geen aansprakelijkheid voor de inhoud van de door de gebruiker aangeboden informatie. Bovenstaande gegevens zijn enkel bruikbaar tot er een nieuwe versie van AERIUS beschikbaar is. AERIUS is een geregistreerd handelsmerk in Europa. Alle rechten die niet expliciet worden verleend, zijn voorbehouden.



### Rekenbasis

Deze berekening is tot stand gekomen op basis van

AERIUS versie 2023\_20231004\_fd8d865135

Database versie 2023\_fd8d865135\_calculator\_nl\_stable

Voor meer informatie over de gebruikte methodiek en data zie:

<https://www.aerius.nl/>