

LEGENDA

Plangebied

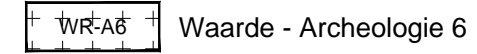


Bestemmingen

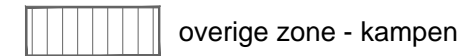
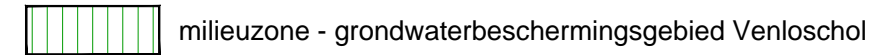
Enkelbestemmingen



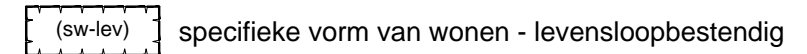
Dubbelbestemmingen



Gebiedsaanduidingen



Functieaanduidingen



Bouwvlakken



verklaring



bestemmingsplan "Daniëlweg ong. Melderslo"
Gemeente Horst aan de Maas



idn: NL.IMRO.1507.MLDANIELWEGONG-BPO1 datum: 28-11-2023
 schaal: 1:500 kaartblad: 1 van 1
 formaat: A3
 status: ontwerp



Digireg Netherlands B.V.
 Schoolstraat 7
 5961 EE Horst
 +31 77 - 208 60 12
 info@digireg.nl

Bureau Leefomgeving B.V.
 Schoolstraat 7
 5961 EE Horst
 +31 77 - 208 60 99
 www.bureauleefomgeving.nl

