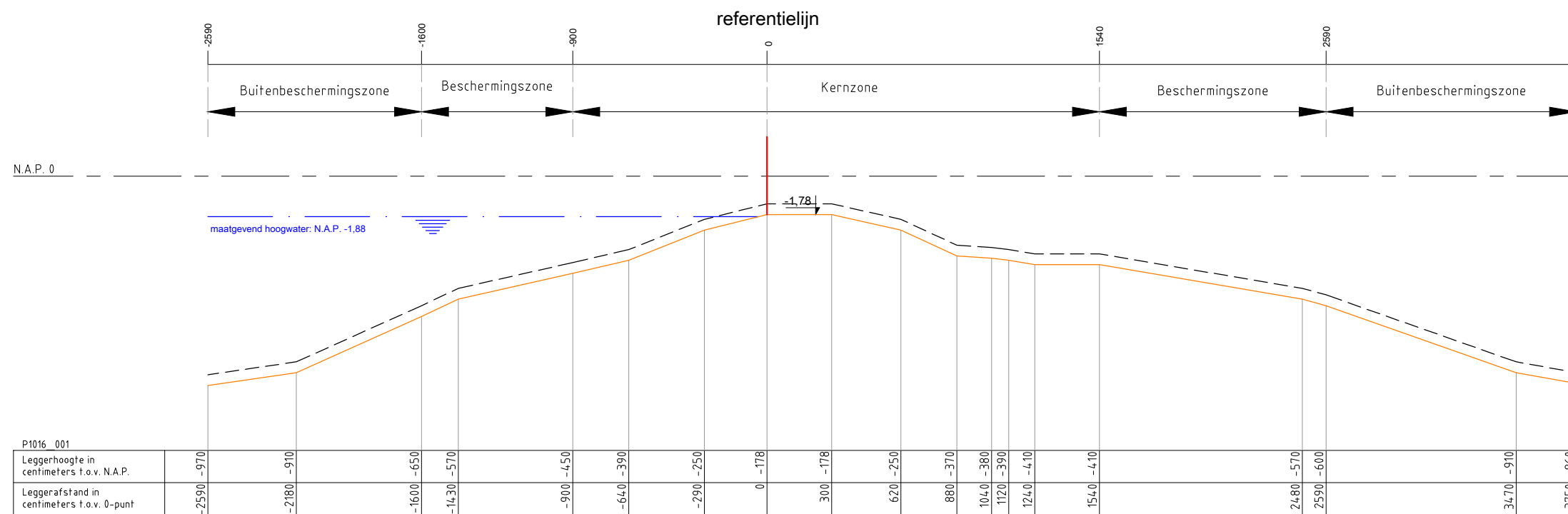


## TABEL LEGGERWIJZIGING P1016 Proostdijlaantje

leggerboek	dijkvak nieuwe naam	dijkvak oude naam	van/tot metrerering	opmerking	status	gewoon onderhoud	buitengewoon onderhoud	Maatgevende Hoge Waterstand (m+NAP)	buiten beschermingszone buiten	beschermingszone buiten	kernzone buiten	dijktafel-hoogte	kruin-breedte	kernzone binnen	maaiveld-hoogte binnenteen	beschermingszone binnen	buiten beschermingszone binnen
Ronde Venen 2012	P1016-001	P1016-001	0 - 420	n.v.t.	waterkerend dijklichaam	gerechtigde	AGV	-1,88	-25,90	-16,00	-9,00	-1,78	3,00	15,40	-4,10	25,90	37,50
Ronde Venen 2012	P1016-002	P1016-002	420 - 630	n.v.t.	waterkerend dijklichaam	gerechtigde	AGV	-1,88	-25,90	-16,00	-9,00	-1,78	3,00	15,40	-4,10	25,90	37,50
Ronde Venen 2012	P1016-003	P1016-003	630 - 855	n.v.t.	waterkerend dijklichaam	gerechtigde	AGV	-1,88	-25,90	-16,00	-9,00	-1,78	3,00	15,40	-4,10	25,90	37,50
Ronde Venen 2012	P1016-004	P1016-004	855 - 1443	n.v.t.	waterkerend dijklichaam	gerechtigde	AGV	-1,88	-25,90	-16,00	-9,00	-1,78	3,00	15,40	-4,10	25,90	37,50
<b>oude (huidige) maten</b>								<b>-1,65</b>	<b>-74,50</b>	<b>-49,50</b>	<b>-9,00</b>	<b>-1,55</b>	<b>3,00</b>	<b>27,30</b>	<b>-5,60</b>	<b>67,80</b>	<b>92,80</b>


Omschrijving	Verklaring
legger	openbaar register, als bedoeld in artikel 5.1 van de Waterwet of in artikel 78 tweede lid van de Waterschapswet, waarin ligging, richting, vorm, afmetingen en onderhoudsplichtigen van wateren, waterkeringen en andere waterstaatkundige werken staan aangegeven, alsmede de begrenzingen van kern- en (buiten)beschermingszones van waterkeringen, keurprofiel en profiel van vrije ruimte van waterkeringen, en de beschermingszones van wateren.
dijkvak nieuwe code	nummer conform leggerwijziging
dijkvak oude code	dijktrajectnummer van het dijkvak dat (deels) vervangen wordt
maatvoering zoneringen	afstanden zoneringen gerelateerd aan referentielijn (negatief is buitendijks, positief is binnendijks) in meters
maatvoering hoogtes	hoogtematen zijn weergegeven in m t.o.v. NAP
(beschermings)zone	aan een waterstaatswerk grenzende zone, waarin ter bescherming van dat werk voorschriften krachtens de Keur van het waterschap gelden
buitengewoon onderhoud	ook 'groot' onderhoud genaamd: onderhoudswerkzaamheden van constructieve aard, zoals vervanging, reconstructie en ophoging
gewoon onderhoud	maaien, baggeren, snoeien, verwijderen van materiaal en vuil, en herstel van beschadigingen, waaronder herstel van scheuren of gaten

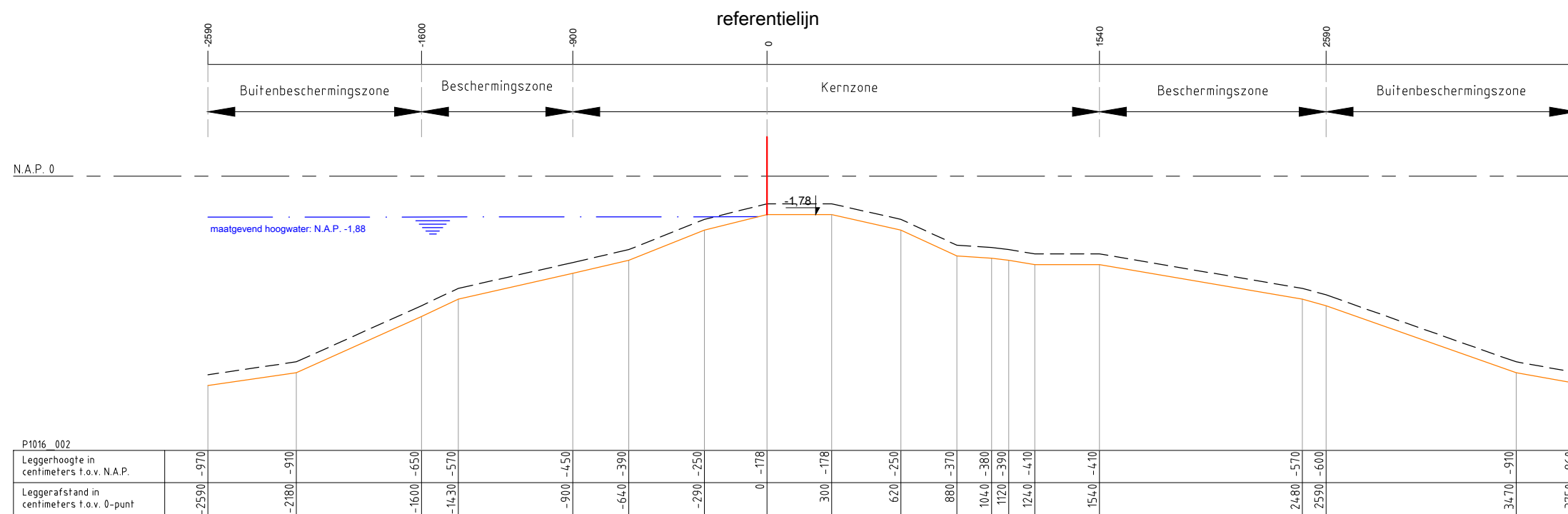


**Legenda :**

- Waterkering
- Minimaal profiel
- - - Profiel van vrije ruimte
- Waterlijn
- | Referentielijn

Opmerking:  
Hoogtematen in meters t.o.v. NAP

<b>Waterschap Amstel, Gooi en Vecht</b> Postbus 94370 1090 GJ AMSTERDAM		
<b>Leggerprofiel secundaire waterkering</b> <b>Concept</b>		
schaal: 1:250	formaat: A3	nr. <b>P1016_001</b>
datum:	code:	

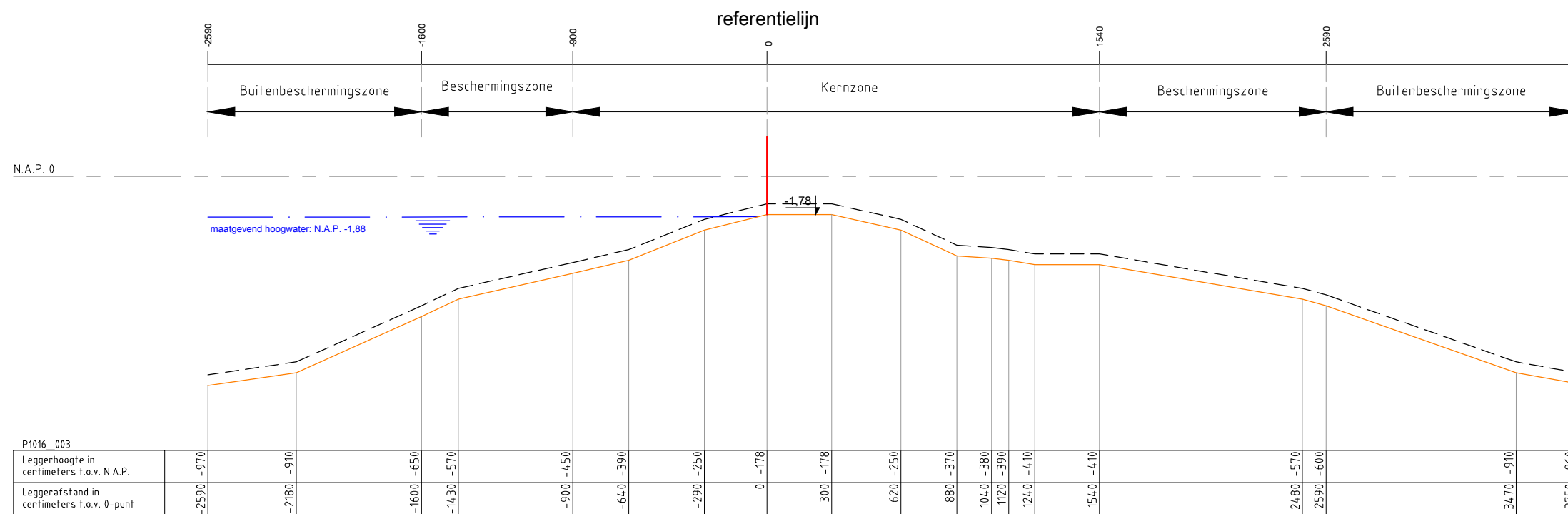


Legenda :

- Waterkering
- Minimaal profiel
- Profiel van vrije ruimte
- Waterlijn
- Referentielijn

Opmerking:  
Hoogtematen in meters t.o.v. NAP

<b>Waterschap Amstel, Gooi en Vecht</b> Postbus 94370 1090 GJ AMSTERDAM		
<b>Leggerprofiel secundaire waterkering</b> <span style="color: red;">Concept</span>		
schaal: 1:250	formaat: A3	nr. <b>P1016_002</b>
datum:	code:	

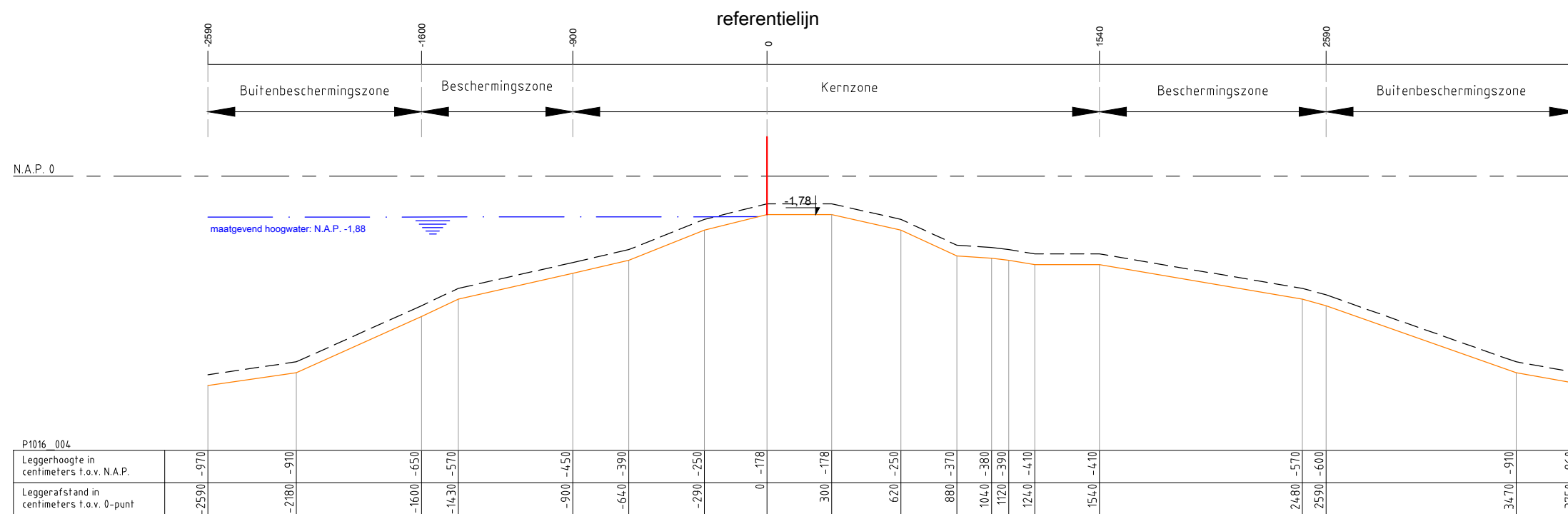


**Legenda :**

- Waterkering
- Minimaal profiel
- Profiel van vrije ruimte
- Waterlijn
- Referentielijn

**Opmerking:**  
Hoogtematen in meters t.o.v. NAP


<b>Waterschap Amstel, Gooi en Vecht</b> Postbus 94370 1090 GJ AMSTERDAM		
<b>Leggerprofiel secundaire waterkering</b> <span style="color: red; font-weight: bold;">Concept</span>		
schaal: 1:250	formaat: A3	nr. <b>P1016_003</b>
datum:	code:	

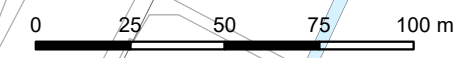


**Legenda :**

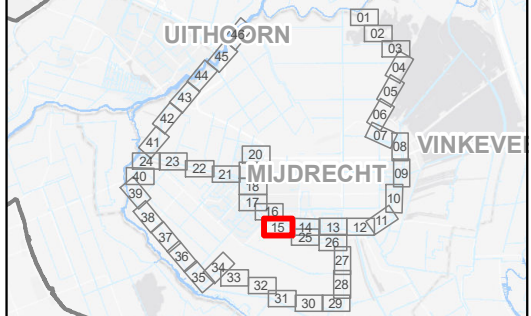
- Waterkering
- Minimaal profiel
- - - Profiel van vrije ruimte
- Waterlijn
- Referentielijn

**Opmerking:**  
Hoogtematen in meters t.o.v. NAP

<b>Waterschap Amstel, Gooi en Vecht</b> Postbus 94370 1090 GJ AMSTERDAM		
<b>Leggerprofiel secundaire waterkering</b> <b>Concept</b>		
schaal: 1:250	formaat: A3	nr. <b>P1016_004</b>
datum:	code:	



Legenda		Kunstenwerken	
Keringen	Referentielijn	Gemalen	
Kernzone		Bruggen	
Beschermingszone		Damwanden	
Buitenbeschermingszone		Stuwen	
<b>Overig</b>		Duikers	
Water		Inlaten	
Overige topografie		Sifons	
		Sluizen	



**LEGGER VAN SECUNDAIRE KERINGEN IN DE RONDE VENEN MET DE DAARTOE BEHORENDE KUNSTWERKEN**

Vastgesteld bij besluit <BESLUITCODE> d.d. XX-XX-2023

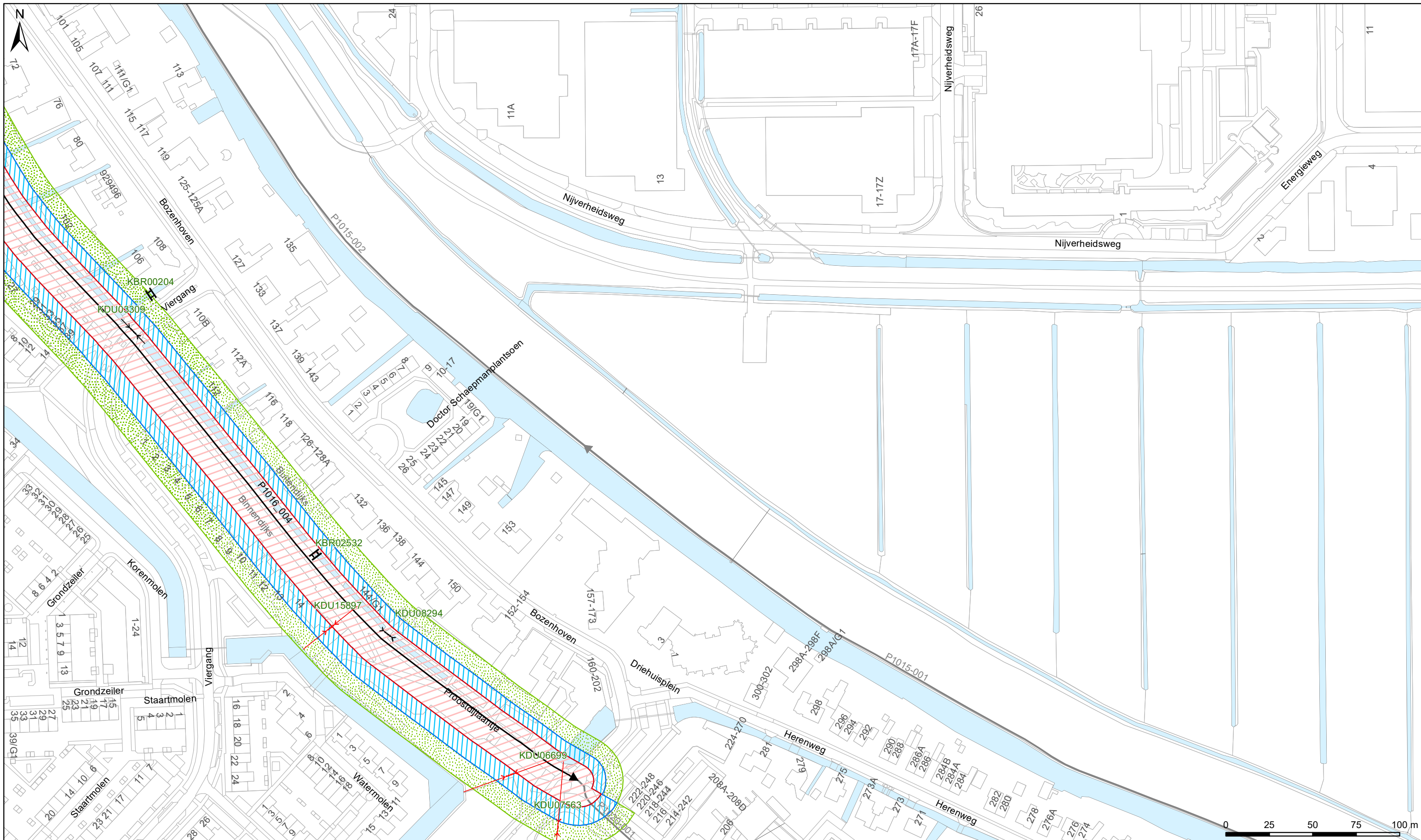
**Waterschap Amstel, Gooi en Vecht**

Bezoekadres:  
Korte Ouderkerkerdijk 7  
1096 AC Amsterdam  
Tel. 0900-9394

**Concept**

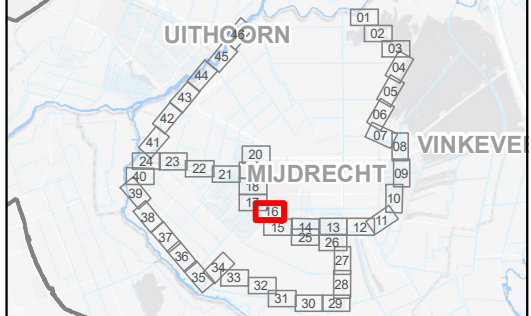
Kaartblad 15

Datum: 23-08-2022	Formaat: A3	Schaal: 1:2.000	Kaartnummer: IB20220052
-------------------	-------------	-----------------	-------------------------



**Legenda**

<b>Keringen</b>	<b>Kunstwerken</b>
→ Referentielijn	▣ Gemalen
▭ Kernzone	▣ Bruggen
▨ Beschermingszone	▬ Damwanden
▤ Buitenbeschermingszone	┌ Stuwen
<b>Overig</b>	└ Duikers
▬ Water	┘ Inlaten
▬ Overige topografie	○ Sifons
	▣ Sluizen



**LEGGER VAN SECUNDAIRE KERINGEN IN DE RONDE VENEN MET DE DAARTOE BEHORENDE KUNSTWERKEN**

Vastgesteld bij besluit <BESLUITCODE> d.d. XX-XX-2023

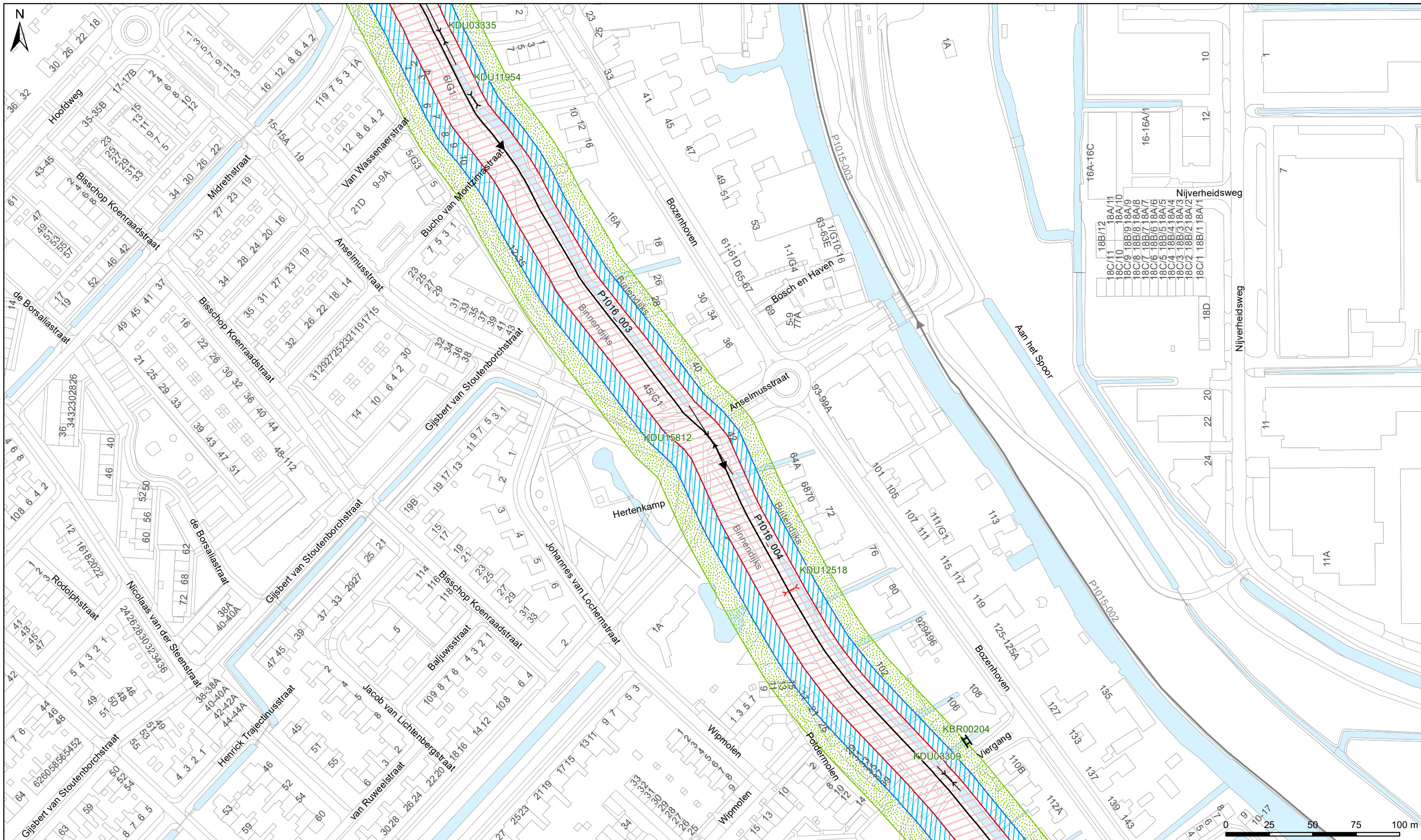
**Waterschap Amstel, Gooi en Vecht**

Bezoekadres:  
Korte Ouderkerkerdijk 7  
1096 AC Amsterdam  
Tel. 0900-9394

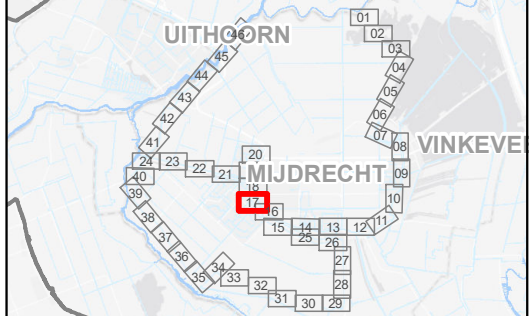
**Concept**

Kaartblad 16

Datum: 23-08-2022    Formaat: A3    Schaal: 1:2.000    Kaartnummer: IB20220052



Legenda	
<b>Keringen</b>	<b>Kunstwerken</b>
Referentielijn	Gemalen
Kernzone	Bruggen
Beschermszone	Damwanden
Buitenbeschermszone	Stuwen
<b>Overig</b>	Duikers
Water	Inlaten
Overige topografie	Sifons
	Sluizen



**LEGGER VAN SECUNDAIRE KERINGEN IN DE RONDE VENEN MET DE DAARTOE BEHORENDE KUNSTWERKEN**

Vastgesteld bij besluit <BESLUITCODE> d.d. XX-XX-2023

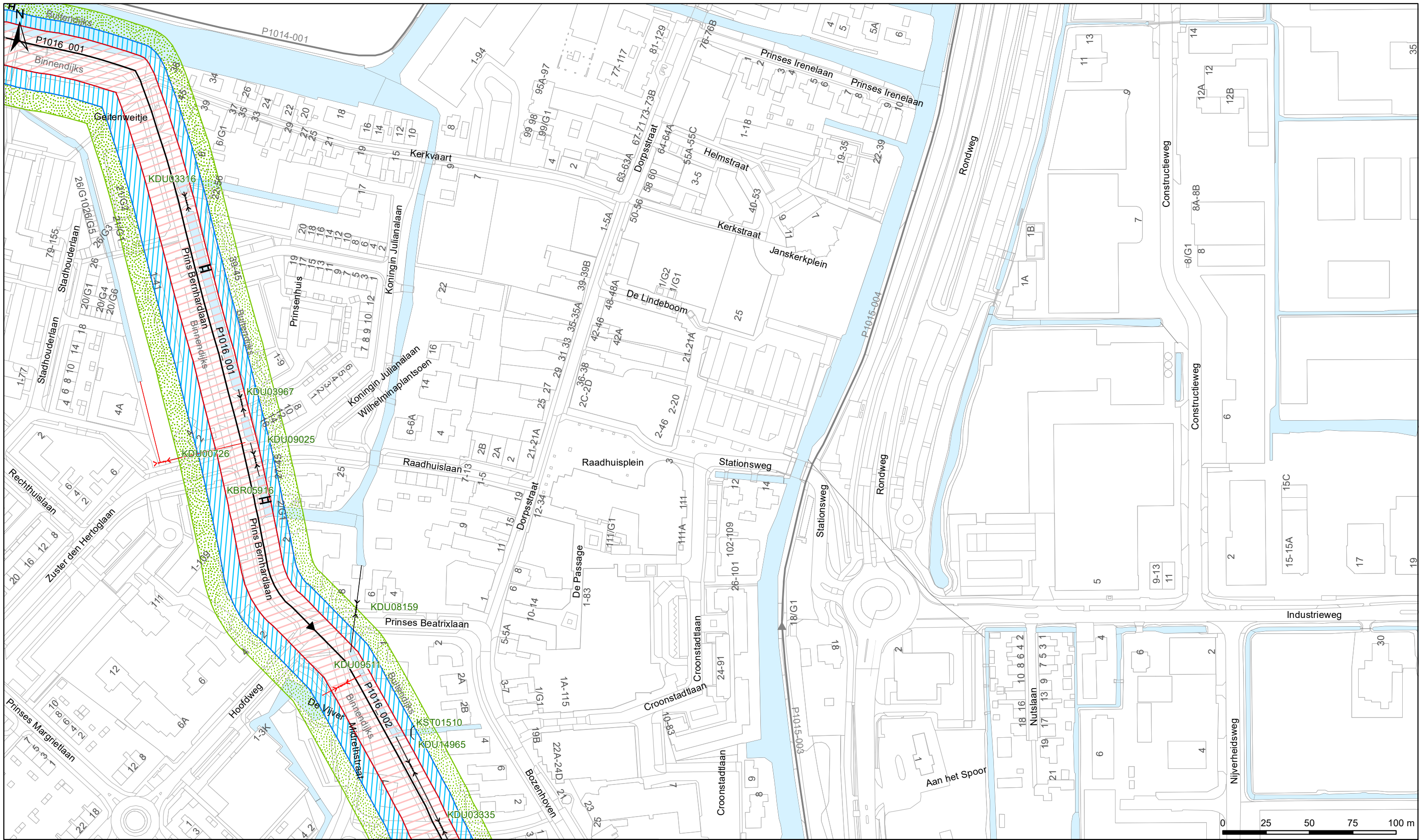
**Waterschap Amstel, Gooi en Vecht**

Bezoekadres:  
Korte Ouderkerkerdijk 7  
1096 AC Amsterdam  
Tel. 0900-9394

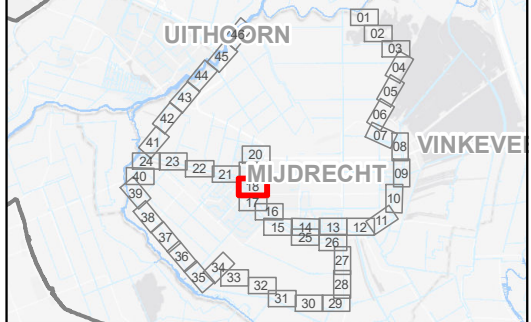
**Concept**

Kaartblad 17

Datum: 23-08-2022    Formaat: A3    Schaal: 1:2.000    Kaartnummer: IB20220052



Legenda	
<b>Keringen</b>	<b>Kunstwerken</b>
Referentielijn	Gemalen
Kernzone	Bruggen
Beschermingszone	Damwanden
Buitenbeschermingszone	Stuwen
<b>Overig</b>	Duikers
Water	Inlaten
Overige topografie	Sifons
	Sluizen



**LEGGER VAN SECUNDAIRE KERINGEN IN DE RONDE VENEN MET DE DAARTOE BEHORENDE KUNSTWERKEN**

Vastgesteld bij besluit <BESLUITCODE> d.d. XX-XX-2023

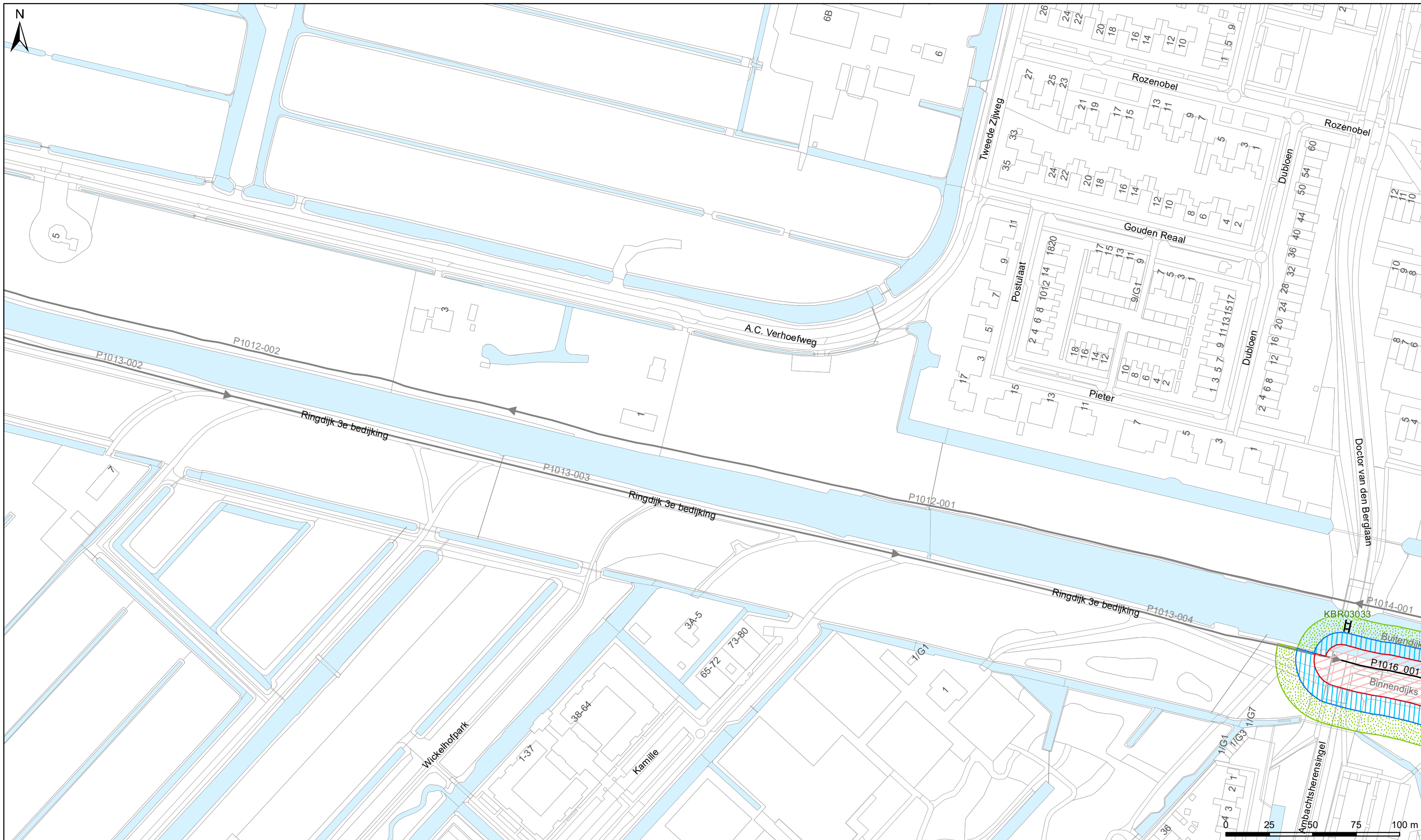
**Waterschap Amstel, Gooi en Vecht**

Bezoekadres:  
Korte Ouderkerkerdijk 7  
1096 AC Amsterdam  
Tel. 0900-9394

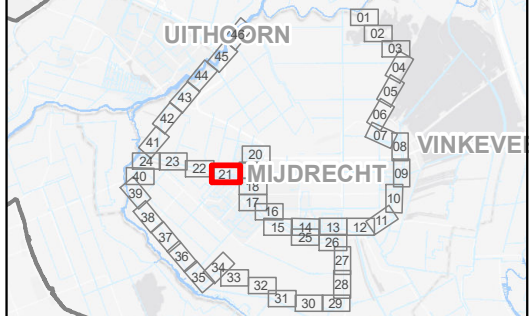
**Concept**

Kaartblad 18

Datum: 23-08-2022    Formaat: A3    Schaal: 1:2.000    Kaartnummer: IB2022052



Legenda		Kunstenwerken	
	Referentielijn		Gemalen
	Kernzone		Bruggen
	Beschermingszone		Damwanden
	Buitenbeschermingszone		Stuwen
	Water		Duikers
	Overige topografie		Inlaten
			Sifons
			Sluizen



**LEGGER VAN SECUNDAIRE KERINGEN IN DE RONDE VENEN MET DE DAARTOE BEHORENDE KUNSTWERKEN**

Vastgesteld bij besluit <BESLUITCODE> d.d. XX-XX-2023

**Waterschap Amstel, Gooi en Vecht**

Bezoekadres:  
Korte Ouderkerkerdijk 7  
1096 AC Amsterdam  
Tel. 0900-9394

**Concept**

Kaartblad 21

Datum: 23-08-2022    Formaat: A3    Schaal: 1:2.000    Kaartnummer: IB20220052