

Watervergunning

Ons kenmerk: 0539148666 en 0539148674

OLO nummer: 8060837

Indieningsdatum: 15 september 2023

Aanvullende gegevens: ja, ontvangen op 13 november 2023. Termijn verlengd met 55 dagen.

Inleiding

Het dagelijks bestuur van Waterschap De Dommel heeft een aanvraag ontvangen voor een watervergunning. Het gaat om het vergroten van een vijver, namelijk het a-water RG12 en het plaatsen van beschoeiing in het a-water RG12 te Waterrijk in Eindhoven en het wijzigen van de eerder verleende watervergunning met kenmerk BA-08-0267, d.d. 5 november 2008. Op de locatie kadastraal bekend als gemeente Strijp, sectie G nummer 4063 en 4214.

Besluit

Op basis van de Waterwet, het Waterbesluit, de Waterregeling, Keur Waterschap de Dommel 2015, de Algemene wet bestuursrecht, de aanvraag en de hieronder beschreven redenen besluit het dagelijks bestuur:

De gevraagde vergunning als bedoeld in artikel 3.1 lid 1 en 2 van de Keur Waterschap De Dommel 2015 te verlenen aan Gemeente Eindhoven, Nachtegaallaan 15 te Eindhoven. De vergunning gaat over, het vergroten van een vijver, namelijk het a-water RG12 en het plaatsen van beschoeiing in het a-water RG12 te Waterrijk in Eindhoven.

Het wijzigen van verleende watervergunning met kenmerk BA-08-0267, d.d. 5 november 2008. De veegvuiluitdraaiplaats en de inlaatplaats voor de maaiboot komt te vervallen in de hoek nabij de Waterlinie. Deze wordt verplaatst naar de locatie zoals weergegeven op tekening Gemeente Eindhoven Waterrijk, natuurvriendelijke oevers- vijver oostzijde fase 2 afgraving rechts & natuurvriendelijke oevers (K6,K2), gewijzigd 07.03.2023.

Bij deze vergunning horen de tekeningen in de bijlage voor wat betreft de vergunde onderdelen en onderstaande voorschriften.

Voorschriften

Algemeen

1. Minstens 5 dagen voordat met de werkzaamheden wordt begonnen, moet dit per e-mail of antwoordkaart worden gemeld bij Waterschap De Dommel via handhaving@dommel.nl onder vermelding van het kenmerk van dit besluit.
2. De vergunninghouder richt, na een handeling of bij aanleg en/of na verwijdering van het kunstwerk of ander object, het oppervlaktewaterlichaam en/of beschermingszone in zoals deze zijn vastgelegd in de legger (a-water).
3. Het vergunde moet zo worden uitgevoerd dat het tijdens de uitvoering geen belemmering geeft voor de waterafvoer van de aangrenzende/omliggende percelen. De waterafvoer moet te allen tijde gewaarborgd blijven.
4. Bij rechtsopvolging moet de nieuwe vergunninghouder dit schriftelijk melden aan het dagelijks bestuur van het Waterschap De Dommel. Dit kan via handhaving@dommel.nl.

Dempen en graven oppervlaktewaterlichamen

Graven

5. De vijver wordt aangelegd volgens de tekening in bijlage 3.
6. De watergang die wordt gegraven/verbreedt moet voldoen aan:
 - de taluds mogen niet steiler zijn dan 1:3 (verticaal : horizontaal);
 - de bodem moet lager liggen dan de bodem van de kavel- en bermsloten die afwateren op het aan te leggen oppervlaktewaterlichaam;
 - de bodem moet boven 18,05 meter + N.A.P. liggen.
7. Het onderhoud van de watergang blijft bij de vergunninghouder tijdens een periode van 12 maanden. Deze periode gaat in vanaf het moment van goedkeuring door Waterschap De Dommel. Na deze periode van 12 maanden gaat het onderhoud van de watergang over op de onderhoudsplichtige.
8. De nieuwe taluds moeten worden ingezaaid met een graszaadmengsel.

Oeverbeschermende voorzieningen in oppervlaktewaterlichamen

9. De stapelstenen muur moet worden aangelegd volgens de tekening in bijlage 4.
10. De stapelstenen muur wordt alleen aanlegt bij de oever die parallel loopt aan de Waterlinie.
11. De stapelstenen muur wordt maximaal 65 cm hoog gemeten vanaf de waterbodem van de vijver.

12. Onderhoud en instandhouding van de stappelstenen muur - het zogenaamde bouwkundige onderhoud – blijft de verantwoordelijkheid van de vergunninghouder.
13. Na goedkeuring door het waterschap op het plaatsen van de stapelstenen muur is de vergunninghouder voor een periode van 12 maanden verantwoordelijk voor openhouden van de watergang ter plaatse van de beschoeiing. Na deze 12 maanden gaat het onderhoud van het natte doorstroomprofiel over naar het Waterschap De Dommel.

Aanvraag

De aanvraag bevat alle gegevens die nodig zijn om een besluit te kunnen nemen. Het is een vergunningaanvraag als bedoeld in hoofdstuk 6 van de Waterwet. Voor deze activiteiten is volgens de Keur Waterschap De Dommel 2015 vergunning nodig. De aanvraag gaat over het vergroten van een vijver, namelijk het a-water RG12 en het plaatsen van beschoeiing in het a-water RG12 te Waterrijk in Eindhoven

Toetsing

Wettelijk kader

De Waterwet omschrijft in de artikelen 2.1 en 6.11 het toetsingskader voor de beslissing op de aanvraag. In artikel 2.1 staan de doelstellingen die belangrijk zijn bij de uitvoering van het waterbeheer:

- a. voorkoming en waar nodig beperking van overstromingen, wateroverlast en waterschaarste;
- b. bescherming en verbetering van de chemische en de ecologische kwaliteit van watersystemen;
- c. vervulling van maatschappelijke functies door watersystemen.

De doelstellingen zijn duidelijk gemaakt via normen en beleid voor veiligheid, waterkwantiteit, waterkwaliteit en maatschappelijke functie vervulling door watersystemen. Deze zijn verder uitgewerkt in de Waterwet en aanvullende regelgeving, in water- en beheerplannen op grond van hoofdstuk 4 van de Waterwet en in beleidsregels.

Keur Waterschap De Dommel

De Keur Waterschap De Dommel 2015 bepaalt voor welke activiteiten een watervergunning nodig is. Voor sommige activiteiten is geen vergunning nodig. Dit is geregeld in artikel 1.4 van de Keur. In dat geval gelden algemene regels. Dit is voor deze activiteiten niet van toepassing.

Voor de aangevraagde activiteiten is een watervergunning nodig op basis van artikel 3.1 lid 1 en 2 van de Keur Waterschap De Dommel 2015. De activiteiten zijn getoetst aan de Beleidsregels van de Keur Waterschap De Dommel 2015.

Het vergroten van de vijver is getoetst aan Beleidsregel 6 Dempden en graven oppervlaktewaterlichamen.

Het doel van deze beleidsregel is om wateroverlast, dan wel watertekort te voorkomen. Hierbij is het doel dat de water aan- en afvoer en de benodigde waterberging tenminste hetzelfde blijven. Ook moet het mogelijk blijven om zonder belemmeringen doelmatig beheer en onderhoud van a-watervuilen uit te kunnen voeren.

Voor de beschermde gebieden keur wordt een waterhuishoudkundige bescherming voorgestaan gericht op het bij voorkeur verbeteren van de condities voor de natuur of op verbetering van de landbouwkundige condities maar minimaal stand-still voor de natuur.

De locatie waar de vijver RG12 ligt is niet gelegen in een beschermd gebied keur. Door het vergroten van de vijver wordt de RG12 vergroot. Dit is ook opgenomen in het oorspronkelijke plan tijdens de aanleg van Waterrijk. De vijver dient ook als waterberging voor de wijk. Op 5 november 2008 is hiervoor de watervergunning met kenmerk BA-08-0267 verleend waarin onder andere de vijver is vergund. In deze aanvraag wordt de vergroting van de vijver aangevraagd en getoetst. In 2007 is berekend dat er 6800m³ berging noodzakelijk is voor Waterrijk. In 2008 is er een vijver van 2325m³ vergund en gerealiseerd. Nu wordt de vijver vergroot met 1043m³. Dit is de totaal vergroting van 1060m³ – de m³ van het eilandje van 17m³ dat wordt aangelegd in de vijver. Het waterpeil verandert niet dit blijft +19.20m NAP, het minimaal waterpeil is +19.10 m NAP en waterpeil bij een T100 bui is + 19.35 m NAP. Deze 15cm bij een T100 bui is de extra berging die aanwezig is in de vijver bovenop het normale waterpeil van +19,20m NAP. Dit betekent 3645m³ berging. In totaal kan er na het vergroten van de vijver 7013m³ (2325+1043+3645) water geborgen worden. Hiermee wordt de benodigde berging in de wijk gerealiseerd zoals in het oorspronkelijk plan was gepland. Het vergroten van de vijver voorkomt wateroverlast in natte periode en in droge periode kan er meer water worden vastgehouden. Het vergroten van de vijver kan onder het stellen van voorschriften worden vergund.

Het aanleggen van de stapelstenen muur is getoetst aan Beleidsregel 8 Oeverbeschermende voorzieningen in oppervlaktewaterlichamen.

Het doel van deze beleidsregel is het waarborgen van voldoende doorstroming, bergingscapaciteit en het ecologische functioneren. Specifiek voor a-wateren is het doel daarnaast het in stand houden van het leggerprofiel en het waarborgen van de gewone en buitengewone onderhoudsmogelijkheden. Daarnaast moet het profiel van vrije ruimte worden gerespecteerd.

Aan de zijde van de Waterlinie wordt de oever van de vijver voorzien van een stapelstenen muur om het profiel van de vijver in stand te houden naast de aanliggende groenstrook en weg. De vijver ligt in een stedelijke gebied en het water heeft geen aangewezen ecologische functie. Het beheer en onderhoud vindt plaats vanaf het water. Het aanleggen van de stapelstenen muur onder het stellen van voorschriften worden vergund.

Ondertekening

Dit besluit is namens het dagelijks bestuur op 6 december 2023 digitaal ondertekend door:


procesmanager Vergunningen

Bijlage 1: Rechtsbescherming

Bent u het niet eens met deze vergunning?

Dan kunt u binnen zes weken na de verzenddatum van dit besluit een gemotiveerd bezwaarschrift indienen.

Hoe maakt u bezwaar?

Richt het bezwaarschrift aan het dagelijks bestuur van Waterschap De Dommel, Postbus 10.001, 5280 DA Boxtel. Voeg bij uw bezwaarschrift tevens een kopie van het besluit, zodat wij u sneller van dienst kunnen zijn.

Het bezwaarschrift moet op grond van artikel 6:5 van de Algemene wet bestuursrecht ten minste bevatten:

- de naam en het adres van de indiener;
- de dagtekening;
- een omschrijving van het besluit waartegen het bezwaar is gericht;
- de gronden van het bezwaar, en;
- uw handtekening.





U kunt uw bezwaar ook digitaal insturen (zie www.dommel.nl onder “aanvragen en regelen”).

Het besluit treedt direct in werking.

Ook als u een bezwaarschrift indient. U kunt een verzoek om een voorlopige voorziening indienen als u van mening bent dat het besluit niet in werking zou moeten treden zolang nog niet op het bezwaarschrift is beslist. Een voorlopige voorziening is een tijdelijke maatregel en kunt u enkel treffen als sprake is van een spoedeisend belang. Het verzoek om een voorlopige voorziening kunt u indienen bij Rechtbank Oost-Brabant, sector Bestuursrecht, de Voorzieningenrechter, Postbus 90125, 5200 MA 's-Hertogenbosch. U kunt dit verzoek ook digitaal indienen bij Rechtbank Oost-Brabant via <http://loket.rechtspraak.nl/bestuursrecht>. Daarvoor moet u wel beschikken over een elektronische handtekening (DigiD). Raadpleeg de nadere voorwaarden op de hiervoor genoemde website.

Bijlage 2: Kaart met locatie aanduiding



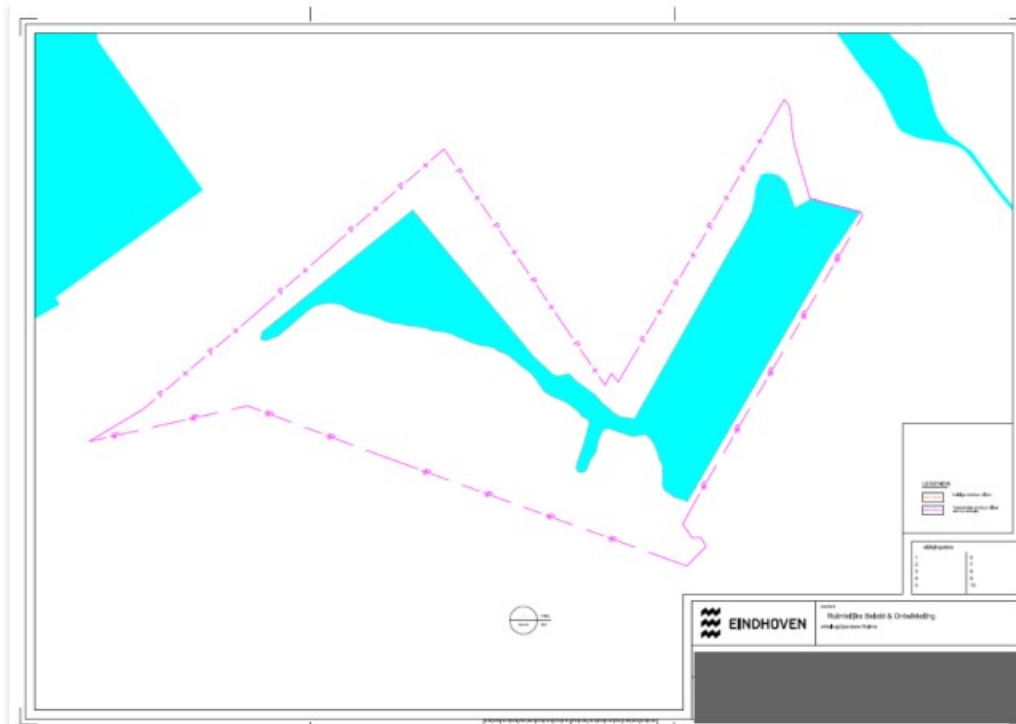
<p>Legenda</p> <ul style="list-style-type: none"> WaterschapsgrensWaterkering (Beheerregister)<ul style="list-style-type: none"> regionale kering overige keringWaterberging BR<ul style="list-style-type: none"> Gestuurde Waterberging Natuurlijk Overstromingsgebied LWW_2021_Poldergemaal LWW_2021_Watertmolen LWW_2021_Vaste_stuw LWW_2021_Regelbare_stuw	<p>Ligging vijver RG12 Sub titel <i>Opmerking</i></p>
<p>Auteur: WDD Datum: 27-11-2023</p>	
	

Copyrights: Waterschap De Dommel, Boxtel. Topografische Dienst Kadaster, Emmen (2010). Alterra AHN - www.ahn.nl. Provincie Noord-Brabant. Luchtfoto: Aerodata International Survey. Ministerie van LNV. Rijkswaterstaat. Data-ICT-Dienst Ravon. Vlaamse Milieumaatschappij, AGIV.

Bijlage 3: Contour vergroten vijver

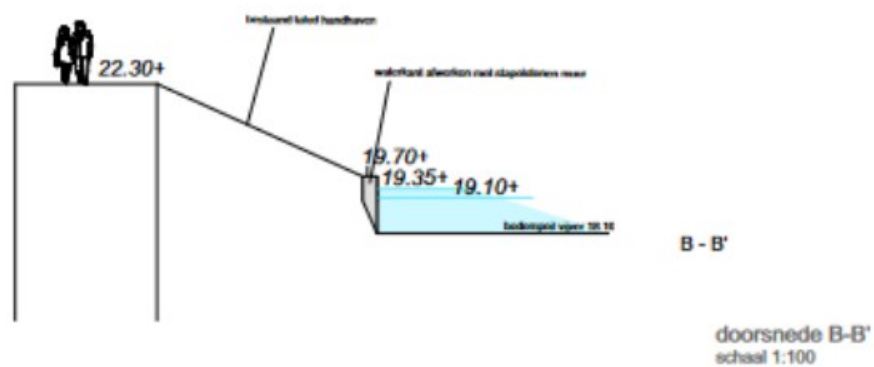
Afgraven vijver in Waterrijk

De contouren van de huidige en nieuwe situaties zijn weergegeven in de onderstaande tekening.



Voor een betere leesbaarheid zie de originele tekening bij de aanvraag Gemeente Eindhoven Waterrijk, natuurvriendelijke oevers- vijver oostzijde fase 2 afgraving rechts & natuurvriendelijke oevers (K6,K2), gewijzigd 07.03.2023.

Bijlage 4: Stapelstenen muur



Zie voor een betere leesbaarheid de originele tekening bij de aanvraag Gemeente Eindhoven Waterrijk, natuurvriendelijke oevers- vijver oostzijde fase 2 afgraving rechts & natuurvriendelijke oevers (K6,K2), gewijzigd 07.03.2023