Bijlage 3

Schermopnamen van AERIUS-berekeningen met kenmerk Rs5Fw7uyRFHb, d.d. 25 oktober 2023 en S1aN1tBCdDQm, d.d. 6 oktober 2023

Habitattypen en maximale belasting

		Berekend (ha gekarteerd)	KDW (mol N/ha/jr)	Grootste toename (mol N/ha/jr)
Kennemerland-Zuid				
H2130B	Grijze duinen (kalkarm)	629,97	929,00	0,00
H2180Ao	Duinbossen (droog), overig	552,98	1 871,00	0,00
H2160	Duindoornstruwelen	568,70	2 000,00	0,00
H2130A	Grijze duinen (kalkrijk)	571,11	1 071,00	0,00
H2180A	Duinbossen (droog), berken-eikenbos	489,13	1 071,00	0,00
H2180C	Duinbossen (binnenduinrand)	259,20	1 786,00	0,00
H2180B	Duinbossen (vochtig)	26,82	2 214,00	0,00
Ig12	Zoom, mantel en droog struweel van de duinen	22,45	1 643,00	0,00
H2190B	Vochtige duinvalleien (kalkrijk)	29,94	1 429,00	0,00
H2180Abr	Duinbossen (droog), berken-eikenbos	17,42	1 871,00	0,00
ZGH2130B	Grijze duinen (kalkarm)	9,42	929,00	0,00
H2120	Witte duinen	8,94	1 429,00	0,00
H2190Ar	Vochtige duinvalleien (open water), (matig) eutrofe varianten	6,26	2 143,00	0,00
H2190Aom	Vochtige duinvalleien (open water), oligo- tot mesotrofe varianten	5,87	1 068,00	0,00
H2150	Duinheiden met struikhei	4,81	857,00	0,00
ZGH2130A	Grijze duinen (kalkrijk)	3,09	1 871,00	0,00
ZGH2180Ao	Duinbossen (droog), overig	2,75	1 871,00	0,00
H9999 88	Habitattype [illegible] KDW op basis meest kritische relevante type (H2130C)	1,91	786,00	0,00
H2190C	Vochtige duinvalleien (ontkalkt)	1,37	1 871,00	0,00
H2130C	Grijze duinen (heischraal)	1,29	786,00	0,00
H2190A	Vochtige duinvalleien (open water)	0,56	1 068,00	0,00
H2170	Kruipwilgstruwelen	0,51	2 286,00	0,00
ZGH2160	Duindoornstruwelen	0,13	2 000,00	0,00
ZGH2180C	Duinbossen (binnenduinrand)	0,16	1 786,00	0,00
H2110	Embryonale duinen	0,00	1 429,00	0,00

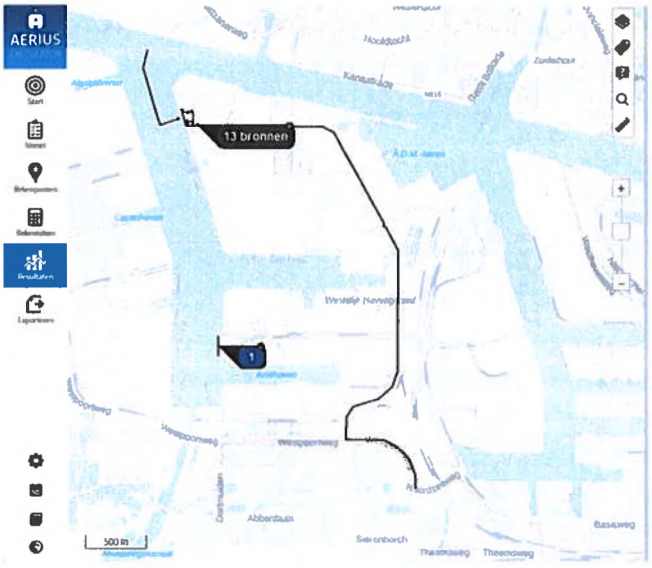

Habitattypen en maximale belasting

		Berekend (ha gekarteerd)	KDW (mol N/ha/jr)	Grootste toename (mol N/ha/jr)
Kennemerland-Zuid				
Noordhollands Duinreservaat				
H2180A	Duinbossen (droog), berken-eikenbos	519,93	1 071,00	0,00
H2130A	Grijze duinen (kalkrijk)	366,62	1 071,00	0,00
H2180C	Duinbossen (binnenduinrand)	254,04	1 786,00	0,00
H2160	Duindoornstruwelen	202,50	2 000,00	0,00
H2130B	Grijze duinen (kalkarm)	147,87	929,00	0,00
H2120	Witte duinen	21,57	1 429,00	0,00
H2190B	Vochtige duinvalleien (kalkrijk)	21,28	1 429,00	0,00
Ig12	Zoom, mantel en droog struweel van de duinen	21,06	1 643,00	0,00
H2190A	Vochtige duinvalleien (open water)	8,62	1 068,00	0,00
H2180B	Duinbossen (vochtig)	7,34	2 214,00	0,00
H2170	Kruipwilgstruwelen	4,81	2 286,00	0,00
H2130C	Grijze duinen (heischraal)	4,27	1 786,00	0,00
ZGH2180A	Duinbossen (droog), berken-eikenbos	1,68	1 071,00	0,00
H6410	Blauwgraslanden	0,74	786,00	0,00
ZGH2180C	Duinbossen (binnenduinrand)	0,57	1 786,00	0,00
H2140A	Duinheiden met kraaihei (vochtig)	0,36	857,00	0,00
H2150	Duinheiden met struikhei	0,24	857,00	0,00
H2190C	Vochtige duinvalleien (ontkalkt)	0,17	1 071,00	0,00
H2140B	Duinheiden met kraaihei (droog)	0,15	857,00	0,00
H2110	Embryonale duinen	0,03	1 429,00	0,00
H6430C	Ruigten en zomen (droge bosranden)	0,02	1 857,00	0,00

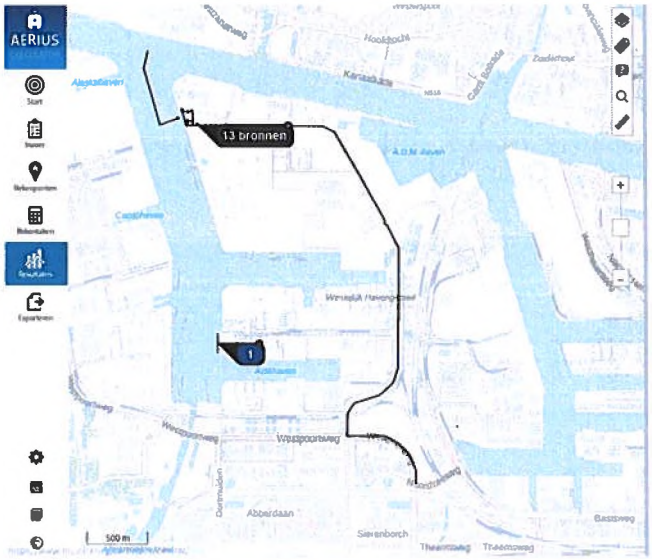

Rekentaak 1 - AERIUS_verschilberekening_gebruiksfase_20231025_RbSFwTuyRFHb.pdf

Per situatie

Situatie	Resultaat	Stof	Weergave
Situatie 1 - Beoogd	Projectberekening	$NO_x + NH_3$	Wnb registratieset

Berekend (ha gekarteerd)	Hoogste totale depositie (mol N/ha/jr)	Met toename (ha gekarteerd)
4.957,53	4.271,60	0,00

Grootste toename (mol N/ha/jr)	Met afname (ha gekarteerd)	Grootste afname (mol N/ha/jr)
0,00	4.957,53	0,52

Depositieverdeling Markers Habitattypen

Habitattypen en maximale belasting		Berekend (ha gekarteerd)	KDW (mol N/ha/jr)	Grootste toename (mol N/ha/j
Kennemerland-Zuid				
Noordhollands Duinreservaat				
Ilperveld, Varkensland, Oostzanerveld & Twiske				
H7140B	Overgangs- en trilvenen (veenmosrietlanden)	52,77	500,00	0,00
H91D0	Hoogveenbossen	5,83	1.786,00	0,00
H4010B	Vochtige heiden (laagveengebied)	0,58	500,00	0,00
ZGH7140B	Overgangs- en trilvenen (veenmosrietlanden)	0,37	500,00	0,00
ZGH3140tv	Kranswierwateren, in laagveengebieden	0,12	2.143,00	0,00
H3140tv	Kranswierwateren, in laagveengebieden	0,03	2.143,00	0,00
Botshol				
Naardermeer				
Oostelijke Vechtplassen				

Rekentaak 1 - AERIUS_verschilberekening_gebruiksfase_20231025_RbSFwTuyRFHb.pdf

Per situatie

Situatie	Resultaat	Stof	Weergave
Situatie 1 - Beoogd	Projectberekening	$NO_x + NH_3$	Wnb registratieset

Berekend (ha gekarteerd)	Hoogste totale depositie (mol N/ha/jr)	Met toename (ha gekarteerd)
4.957,53	4.271,60	0,00

Grootste toename (mol N/ha/jr)	Met afname (ha gekarteerd)	Grootste afname (mol N/ha/jr)
0,00	4.957,53	0,52

Depositieverdeling Markers Habitattypen

Habitattypen en maximale belasting		Berekend (ha gekarteerd)	KDW (mol N/ha/jr)	Grootste toename (mol N/ha/j
Kennemerland-Zuid				
Noordhollands Duinreservaat				
Ilperveld, Varkensland, Oostzanerveld & Twiske				
Botshol				
H7140B	Overgangs- en trilvenen (veenmosrietlanden)	35,43	500,00	0,00
H91D0	Hoogveenbossen	15,55	1.786,00	0,00
H7210	Galigaanmoerassen	0,69	1.429,00	0,00
H6510A	Glanshaver- en vossenstaarthooilanden (glanshaver)	0,23	1.357,00	0,00
Naardermeer				
Oostelijke Vechtplassen				
Wormer- en Jisperveld & Kalverpolder				

Situatie 1 - Beoogd | Projectberekening | $NO_x + NH_3$ | Wnb registratieset

Berekend (ha gekarteerd)	Hoogste totale depositie (mol N/ha/jr)	Met toename (ha gekarteerd)
4.957,53	4.271,60	0,00

Grootste toename (mol N/ha/jr)	Met afname (ha gekarteerd)	Grootste afname (mol N/ha/jr)
0,00	4.957,53	0,52

Depositieverdeling **Markers** Habitattypen

Habitattypen en maximale belasting		Berekend (ha gekarteerd)	KDW (mol N/ha/jr)	Grootste toename (mol N/ha/j
Kennemerland-Zuid				
Noordhollands Duinreservaat				
Ilperveld, Varkensland, Oostzanerveld & Twiske				
Botshol				
Naardermeer				
Ag05	Grote zeggenmoeras	16,52	1.714,00	0,00
H7140B	Overgangs- en trilvenen (veenmosrietlanden)	9,34	500,00	0,00
H91D0	Hoogveenbossen	8,82	1.786,00	0,00
H3150baz	Meren met krabbenscheer en fonteinkruiden, buiten afgesloten zeearmen	2,84	2.143,00	0,00
H3140tv	Kranswierwateren, in laagveengebieden	1,33	2.143,00	0,00
H7140A	Overgangs- en trilvenen (trilvenen)	0,18	1.214,00	0,00
H4010B	Vochtige heiden (laagveengebied)	0,11	500,00	0,00
H9999:94	Habitattype onbekend,onzeker KDW op basis meest kritische relevante type (H3130;H4010B;H7140B)	0,06	500,00	0,00

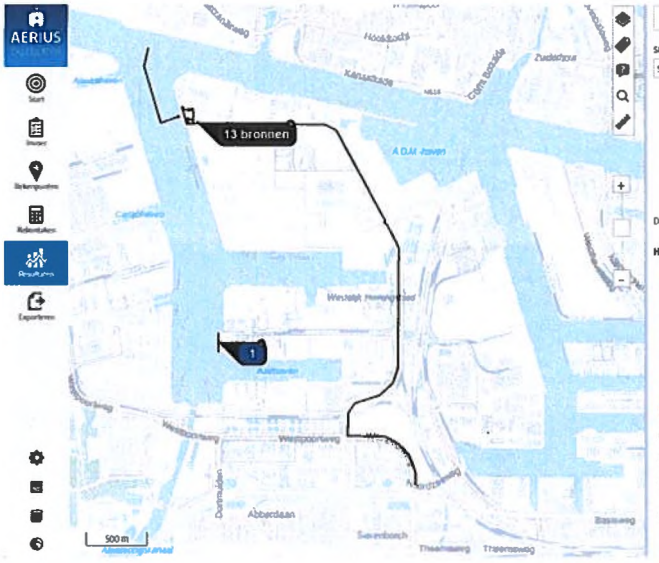

Rekentaak 1 AERIUS_verschilberekening_gebruiksfase_20231025_RbSFw7uyRFHb.pdf

Per situatie

Situatie	Resultaat	Stof	Weergave
Situatie 1 Beoogd	Projectberekening	$NO_x + NH_3$	Wnb registratieset

Berekend (ha gekarteerd)	Hoogste totale depositie (mol N/ha/jr)	Met toename (ha gekarteerd)
4.957,53	4.271,60	0,00
Grootste toename (mol N/ha/jr)	**Met afname (ha gekarteerd)**	**Grootste afname (mol N/ha/jr)**
0,00	4.957,53	0,52

Depositieverdeling Markers Habitattypen

Habitattypen en maximale belasting

		Berekend (ha gekarteerd)	KDW (mol N/ha/jr)	Grootste toename (mol N/ha/jr)
Kennemerland-Zuid				
Noordhollands Duinreservaat				
Ilperveld, Varkensland, Oostzanerveld & Twiske				
Botshol				
Naardermeer				
Oostelijke Vechtplassen				
LG05	Grote reggenmoeras	9,46	1.714,00	0,00
ZGH3140	Kransnerwateren	6,65	571,00	0,00
ZGH3150	Meren met krabbenscheer en fonteinkruiden, buiten afgesloten zeearmen	0,18	2.143,00	0,00
H3150bur	Meren met krabbenscheer en fonteinkruiden, buiten afgesloten zeearmen	0,21	2.143,00	0,00
Wormer en Jisperveld & Kalverpolder				

Rekentaak 1 AERIUS_verschilberekening_gebruiksfase_20231025_RbSFw7uyRFHb.pdf

Per situatie

Situatie	Resultaat	Stof	Weergave
Situatie 1 Beoogd	Projectberekening	$NO_x + NH_3$	Wnb registratieset

Berekend (ha gekarteerd)	Hoogste totale depositie (mol N/ha/jr)	Met toename (ha gekarteerd)
4.957,53	4.271,60	0,00
Grootste toename (mol N/ha/jr)	**Met afname (ha gekarteerd)**	**Grootste afname (mol N/ha/jr)**
0,00	4.957,53	0,52

Depositieverdeling Markers Habitattypen

Habitattypen en maximale belasting

		Berekend (ha gekarteerd)	KDW (mol N/ha/jr)	Grootste toename (mol N/ha/jr)
Kennemerland-Zuid				
Noordhollands Duinreservaat				
Ilperveld, Varkensland, Oostzanerveld & Twiske				
Botshol				
Naardermeer				
Oostelijke Vechtplassen				
Wormer en Jisperveld & Kalverpolder				
H7140B	Overgangs- en trilvenen (veenmosrietlanden)	14,32	500,00	0,00
H4010B	Vochtige heiden (laagveengebied)	1,02	500,00	0,00
H9100	Hoogveenbossen	0,40	1.786,00	0,00
Polder Westzaan				
Eilandpolder				

Rekentaak 1 AERIUS_verschilberekening_gebruiksfase_20231025_RbSFw7uyRFHb.pdf

Per situatie

Situatie	Resultaat	Stof	Weergave
Situatie 1 Beoogd	Projectberekening	$NO_x + NH_3$	Wnb registratieset

Berekend (ha gekarteerd)	Hoogste totale depositie (mol N/ha/jr)	Met toename (ha gekarteerd)
4.957,53	4.271,60	0,00
Grootste toename (mol N/ha/jr)	**Met afname (ha gekarteerd)**	**Grootste afname (mol N/ha/jr)**
0,00	4.957,53	0,52

Depositieverdeling Markers Habitattypen

Habitattypen en maximale belasting

		Berekend (ha gekarteerd)	KDW (mol N/ha/jr)	Grootste toename (mol N/ha/jr)
Kennemerland-Zuid				
Noordhollands Duinreservaat				
Ilperveld, Varkensland, Oostzanerveld & Twiske				
Botshol				
Naardermeer				
Oostelijke Vechtplassen				
Wormer en Jisperveld & Kalverpolder				
Polder Westzaan				
H7140B	Overgangs- en trilvenen (veenmosrietlanden)	14,10	500,00	0,00
H9100	Hoogveenbossen	0,66	1.786,00	0,00
ZGH7140B	Overgangs- en trilvenen (veenmosrietlanden)	0,09	500,00	0,00
H4010B	Vochtige heiden (laagveengebied)	0,09	500,00	0,00

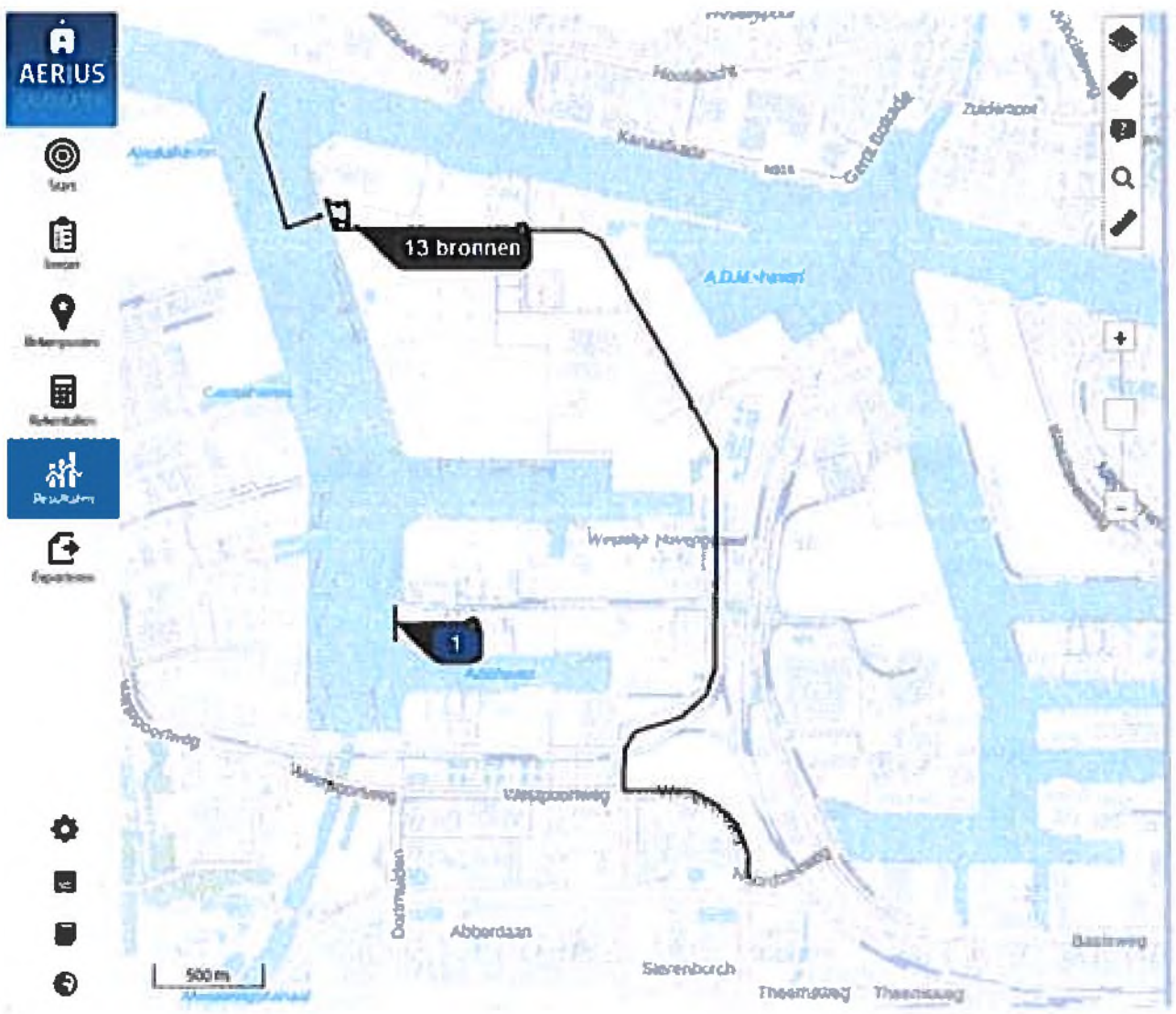

Rekentaak 1 - AERIUS verschilberekening gebruiksfase 20231025 RsSFw7uyRFHb.pdf

Per situatie

Situatie	Resultaat	Stof	Weergave
Situatie 1 - Beoogd	Projectberekening	$NO_x + NH_3$	Wnb registratieset

Berekend (ha gekarteerd)	Hoogste totale depositie (mol N/ha/jr)	Met toename (ha gekarteerd)
4.957,53	4.271,60	0,00
Grootste toename (mol N/ha/jr)	**Met afname (ha gekarteerd)**	**Grootste afname (mol N/ha/jr)**
0,00	4.957,53	0,52

Depositieverdeling Markers Habitattypen

Habitattypen en maximale belasting		Berekend (ha gekarteerd)	KDW (mol N/ha/jr)	Grootste toename (mol N/ha/jr)
Kennemerland-Zuid				
Noordhollands Duinreservaat				
Ilperveld, Varkensland, Oostzanerveld & Twiske				
Botshol				
Naardermeer				
Oostelijke Vechtplassen				
Wormer- en Jisperveld & Kalverpolder				
Polder Westzaan				
Eilandspolder				
H7140B	Overgangs- en trilvenen (veenmosrietlanden)	0,21	500,00	0,00

Habitattypen en maximale belasting		Berekend (ha gekarteerd)	KDW (mol N/ha/jr)	Grootste toename (mol N/ha/jr)
Kennemerland-Zuid				
H2130B	Grijze duinen (kalkarm)	629,93	929,00	0,00
H2180Ao	Duinbossen (droog), overig	549,50	1.071,00	0,00
H2160	Duindoornstruwelen	566,20	2.000,00	0,00
H2130A	Grijze duinen (kalkrijk)	521,11	1.071,00	0,00
H2180A	Duinbossen (droog), berken-eikenbos	463,11	1.071,00	0,00
H2180C	Duinbossen (binnenduinrand)	259,20	1.786,00	0,00
H2180B	Duinbossen (vochtig)	26,42	2.214,00	0,00
Lg12	Zoom, mantel en droog struweel van de duinen	22,45	1.643,00	0,00
H2190B	Vochtige duinvalleien (kalkrijk)	20,94	1.429,00	0,00
H2180Abe	Duinbossen (droog), berken-eikenbos	17,42	1.071,00	0,00
ZGH2130B	Grijze duinen (kalkarm)	9,42	929,00	0,00
H2120	Witte duinen	8,54	1.429,00	0,00
H2190Ae	Vochtige duinvalleien (open water), (matig) eutrofe vormen	6,36	2.143,00	0,00
H2190Aom	Vochtige duinvalleien (open water), oligo- tot mesotrofe vormen	5,87	1.000,00	0,00
H2150	Duinheiden met struikhei	4,81	857,00	0,00
ZGH2130A	Grijze duinen (kalkrijk)	3,09	1.071,00	0,00
ZGH2180Ao	Duinbossen (droog), overig	2,75	1.071,00	0,00
H9999_88	Habitattype onbekend/onzeker, KDW op basis meest kritische relevante type (H2130C)	1,91	786,00	0,00
H2190C	Vochtige duinvalleien (ontkalkt)	1,37	1.071,00	0,00
H2130C	Grijze duinen (heischraal)	1,29	786,00	0,00
H2190A	Vochtige duinvalleien (open water)	0,56	1.000,00	0,00
H2170	Kruipwilgstruwelen	0,51	2.286,00	0,00
ZGH2160	Duindoornstruwelen	0,33	2.000,00	0,00
ZGH2180C	Duinbossen (binnenduinrand)	0,16	1.786,00	0,00
H2110	Embryonale duinen	0,00	1.429,00	0,00

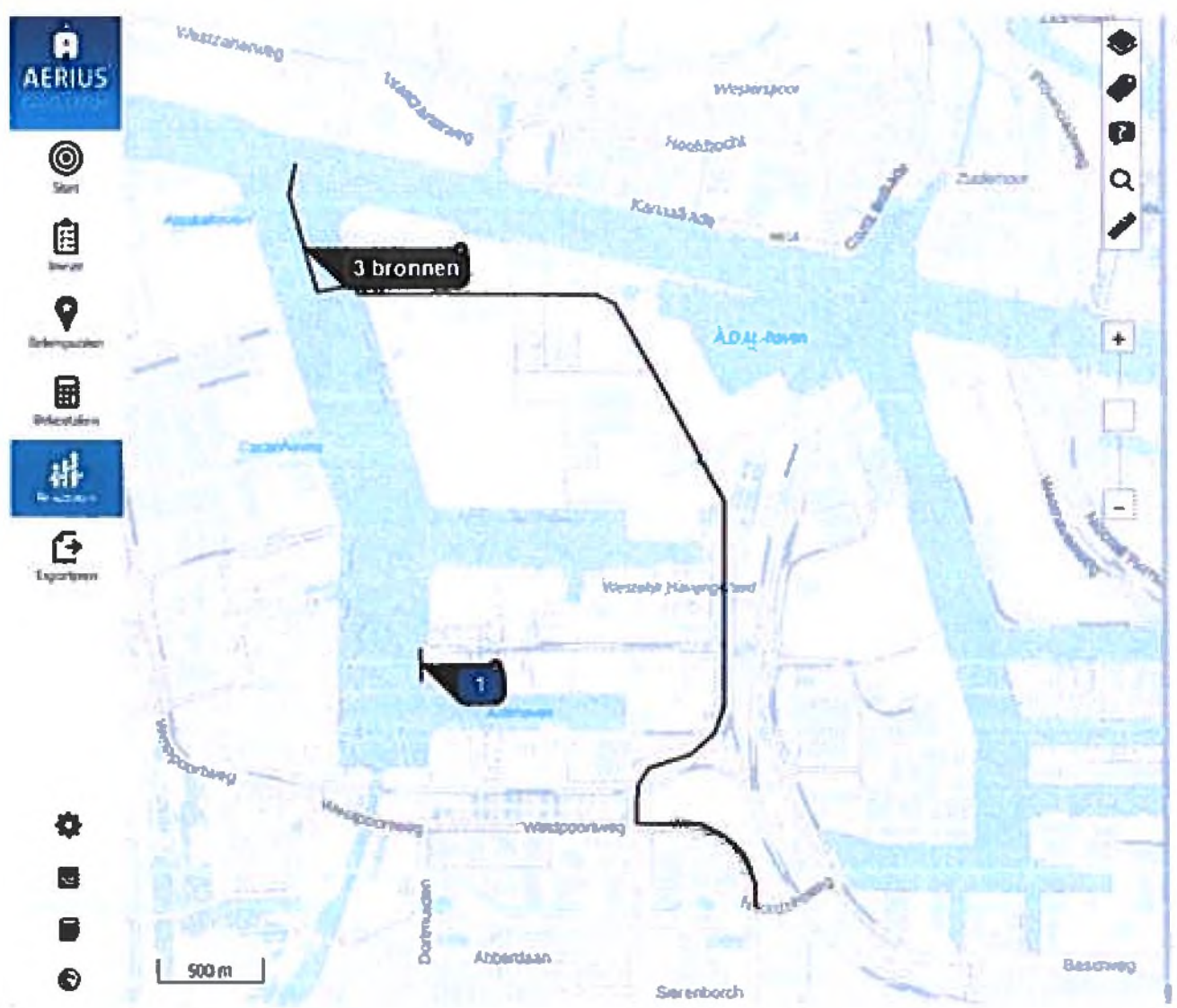

Habitattypen en maximale belasting		Berekend (ha gekarteerd)	KDW (mol N/ha/jr)	Grootste toename (mol N/ha/jr)
Kennemerland-Zuid				
Noordhollands Duinreservaat				
H2180A	Duinbossen (droog), berken-eikenbos	519,93	1.071,00	0,00
H2130A	Grijze duinen (kalkrijk)	374,63	1.071,00	0,00
H2180C	Duinbossen (binnenduinrand)	254,04	1.786,00	0,00
H2160	Duindoornstruwelen	203,42	2.000,00	0,00
H2130B	Grijze duinen (kalkarm)	147,96	929,00	0,00
H2120	Witte duinen	23,41	1.429,00	0,00
H2190B	Vochtige duinvalleien (kalkrijk)	21,28	1.429,00	0,00
Lg12	Zoom, mantel en droog struweel van de duinen	21,09	1.643,00	0,00
H2190A	Vochtige duinvalleien (open water)	8,67	1.000,00	0,00
H2180B	Duinbossen (vochtig)	7,36	2.214,00	0,00
H2170	Kruipwilgstruwelen	4,86	2.286,00	0,00
H2130C	Grijze duinen (heischraal)	4,27	786,00	0,00
ZGH2180A	Duinbossen (droog), berken-eikenbos	1,88	1.071,00	0,00
H6410	Blauwgraslanden	0,74	786,00	0,00
ZGH2180C	Duinbossen (binnenduinrand)	0,57	1.786,00	0,00
H2140A	Duinheiden met kraaihei (vochtig)	0,36	857,00	0,00
H2150	Duinheiden met struikhei	0,24	857,00	0,00
H2190C	Vochtige duinvalleien (ontkalkt)	0,17	1.071,00	0,00
H2140B	Duinheiden met kraaihei (droog)	0,15	857,00	0,00
H2110	Embryonale duinen	0,03	1.429,00	0,00
H6430C	Ruigten en zomen (droge bosranden)	0,02	1.857,00	0,00

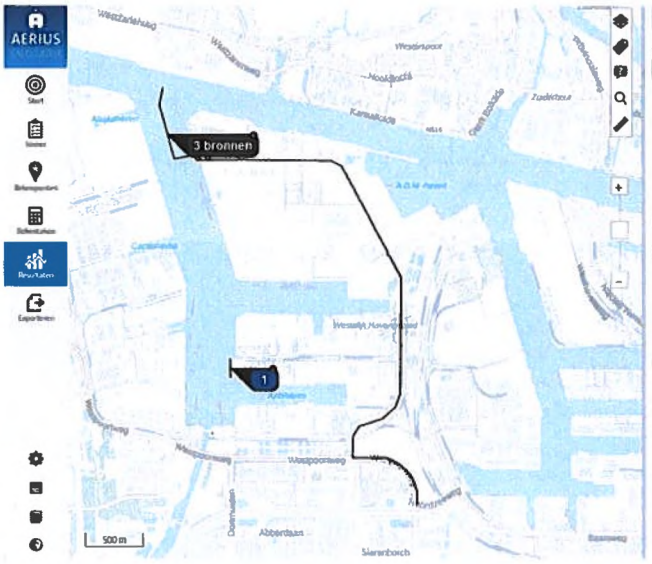

Rekentaak 1 AERIUS_projectberekening_aanlegfase_20231006_TitanS1_aN1tBCdDQm (1).pdf

Per situatie

Situatie	Resultaat	Stof	Weergave
Titan Beoogd	Projectberekening	$NO_x + NH_3$	Wnb registratieset

Berekend (ha gekarteerd)	Hoogste totale depositie (mol N/ha/jr)	Met toename (ha gekarteerd)
4.968,48	4.271,55	0,00
Grootste toename (mol N/ha/jr)	**Met afname (ha gekarteerd)**	**Grootste afname (mol N/ha/jr)**
0,00	4.968,48	1,12

Depositieverdeling Markers Habitattypen

Habitattypen en maximale belasting		Berekend (ha gekarteerd)	KDW (mol N/ha/jr)	Grootste toename (mol N/ha/jr)
Kennemerland-Zuid				
Noordhollands Duinreservaat				
Ilperveld, Varkensland, Oostzaanerveld & Twiske				
H7140B	Overgangs- en trilvenen (veenmosrietlanden)	52,77	500,00	0,00
H91D0	Hoogveenbossen	5,83	1.786,00	0,00
H4010B	Vochtige heiden (laagveengebied)	0,58	500,00	0,00
ZGH7140B	Overgangs- en trilvenen (veenmosrietlanden)	0,37	500,00	0,00
ZGH3140tv	Kranswielenwateren, in laagveengebieden	0,12	2.143,00	0,00
H3140tv	Kranswielenwateren, in laagveengebieden	0,03	2.143,00	0,00
Botshol				
Naardermeer				
Oostelijke Vechtplassen				

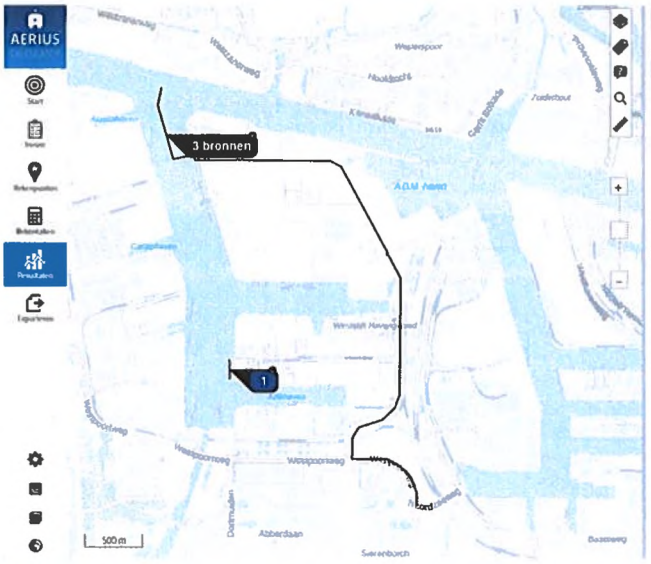

Rekentaak 1 AERIUS_projectberekening_aanlegfase_20231006_TitanS1_aN1tBCdDQm (1).pdf

Per situatie

Situatie	Resultaat	Stof	Weergave
Titan Beoogd	Projectberekening	$NO_x + NH_3$	Wnb registratieset

Berekend (ha gekarteerd)	Hoogste totale depositie (mol N/ha/jr)	Met toename (ha gekarteerd)
4.968,48	4.271,55	0,00
Grootste toename (mol N/ha/jr)	**Met afname (ha gekarteerd)**	**Grootste afname (mol N/ha/jr)**
0,00	4.968,48	1,12

Depositieverdeling Markers Habitattypen

Habitattypen en maximale belasting		Berekend (ha gekarteerd)	KDW (mol N/ha/jr)	Grootste toename (mol N/ha/jr)
Kennemerland-Zuid				
Noordhollands Duinreservaat				
Ilperveld, Varkensland, Oostzaanerveld & Twiske				
Botshol				
H7140B	Overgangs- en trilvenen (veenmosrietlanden)	35,43	500,00	0,00
H91D0	Hoogveenbossen	15,55	1.786,00	0,00
H7210	Galigaanmoerassen	0,69	1.429,00	0,00
H6510A	Glanshaver- en vossenstaarthooilanden (glanshaver)	0,23	1.357,00	0,00
Naardermeer				
Oostelijke Vechtplassen				
Wormer- en Jisperveld & Kalverpolder				

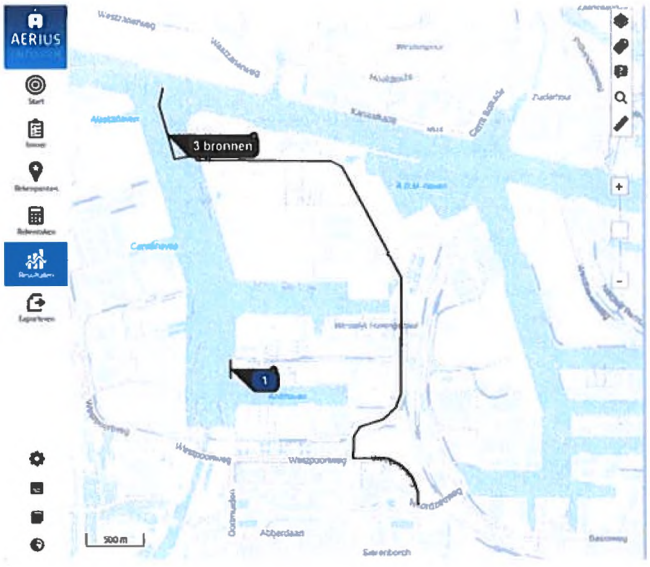

Titan Beoogd | Projectberekening | $NO_x + NH_3$ | Wnb registratieset

Berekend (ha gekarteerd)	Hoogste totale depositie (mol N/ha/jr)	Met toename (ha gekarteerd)
4.968,48	4.271,55	0,00
Grootste toename (mol N/ha/jr)	**Met afname (ha gekarteerd)**	**Grootste afname (mol N/ha/jr)**
0,00	4.968,48	1,12

Depositieverdeling Markers Habitattypen

Habitattypen en maximale belasting		Berekend (ha gekarteerd)	KDW (mol N/ha/jr)	Grootste toename (mol N/ha/jr)
Kennemerland-Zuid				
Noordhollands Duinreservaat				
Ilperveld, Varkensland, Oostzaanerveld & Twiske				
Botshol				
Naardermeer				
Lg05	Grote zeggenmoeras	15,52	1.714,00	0,00
H7140B	Overgangs- en trilvenen (veenmosrietlanden)	9,34	500,00	0,00
H91D0	Hoogveenbossen	4,82	1.786,00	0,00
H3150baz	Meren met krabbenscheer en fonteinkruiden, buiten afgesloten zeearmen	2,84	2.143,00	0,00
H3140tv	Kranswielenwateren, in laagveengebieden	1,33	2.143,00	0,00
H7140A	Overgangs- en trilvenen (trilvenen)	0,18	1.214,00	0,00
H4010B	Vochtige heiden (laagveengebied)	0,11	500,00	0,00
H9999-94	Habitattype onbekend,onzeker KDW op basis meest kritische relevante type (H3130 H4010B,H7140B).	0,06	500,00	0,00

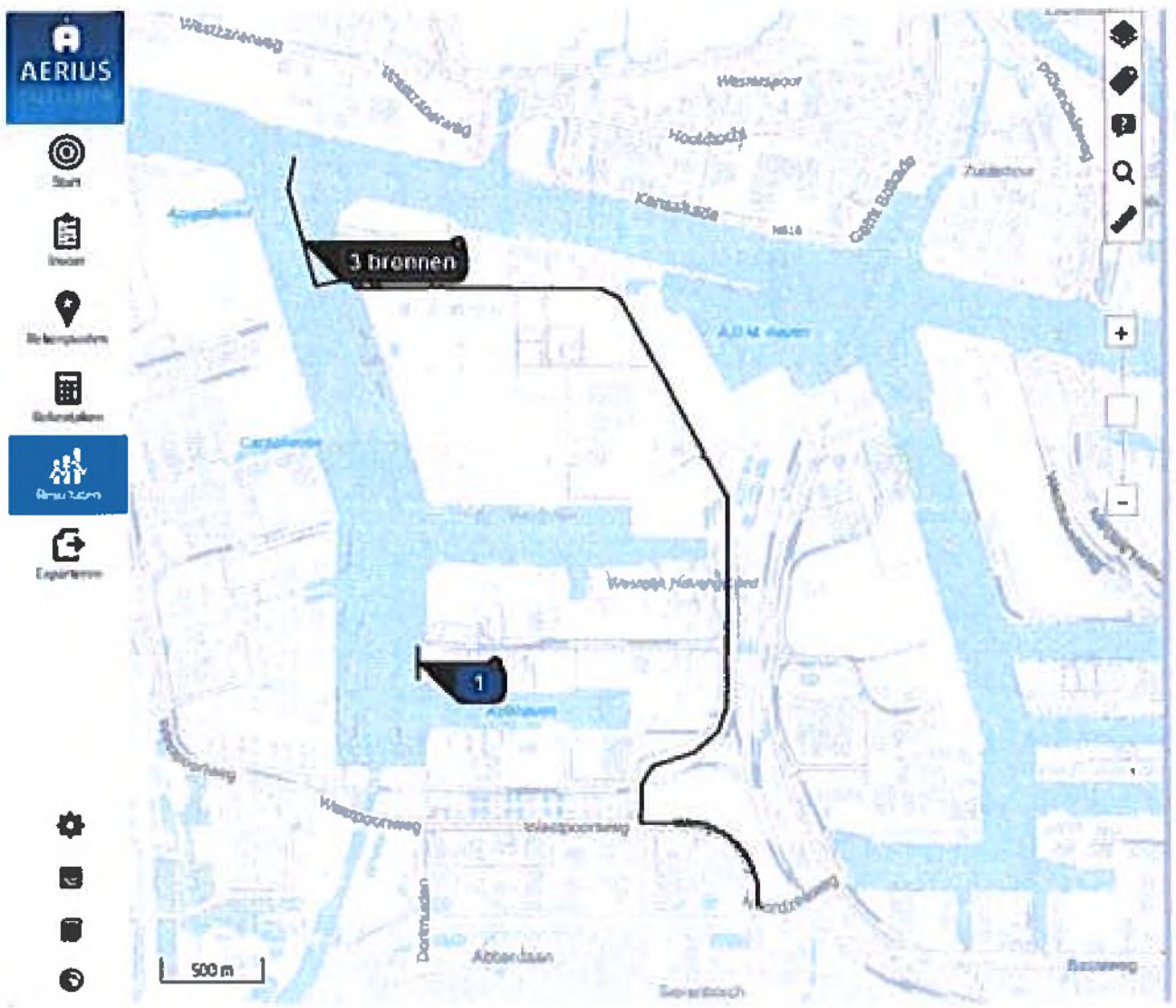

Rekentaak 1 - AERIUS_projectberekening_aanlegfase_20231006_TitanS1_aN1tBCdDQm (1).pdf

Per situatie

Situatie	Resultaat	Stof	Weergave
Titan - Beoogd	Projectberekening	$NO_x + NH_3$	Wnb registratieset

Berekend (ha gekarteerd)	Hoogste totale depositie (mol N/ha/jr)	Met toename (ha gekarteerd)
4.968,48	4.271,55	0,00

Grootste toename (mol N/ha/jr)	Met afname (ha gekarteerd)	Grootste afname (mol N/ha/jr)
0,00	4.968,48	1,12

Depositieverdeling Markers Habitattypen

Habitattypen en maximale belasting		Berekend (ha gekarteerd)	KDW (mol N/ha/jr)	Grootste toename (mol N/ha/jr)
Kennemerland-Zuid				
Noordhollands Duinreservaat				
Ilperveld, Varkensland, Oostzanerveld & Twiske				
Botshol				
Naardermeer				
Oostelijke Vechtplassen				
Lg05	Grote zeggenmoeras	9,46	1.714,00	0,00
ZGH3140	Kranswierwateren	6,65	571,00	0,00
ZGH3150	Meren met krabbenscheer en fonteinkruiden, buiten afgesloten zeearmen	0,38	2.143,00	0,00
H3150baz	Meren met krabbenscheer en fonteinkruiden, buiten afgesloten zeearmen	0,21	2.143,00	0,00
Wormer- en Jisperveld & Kalverpolder				

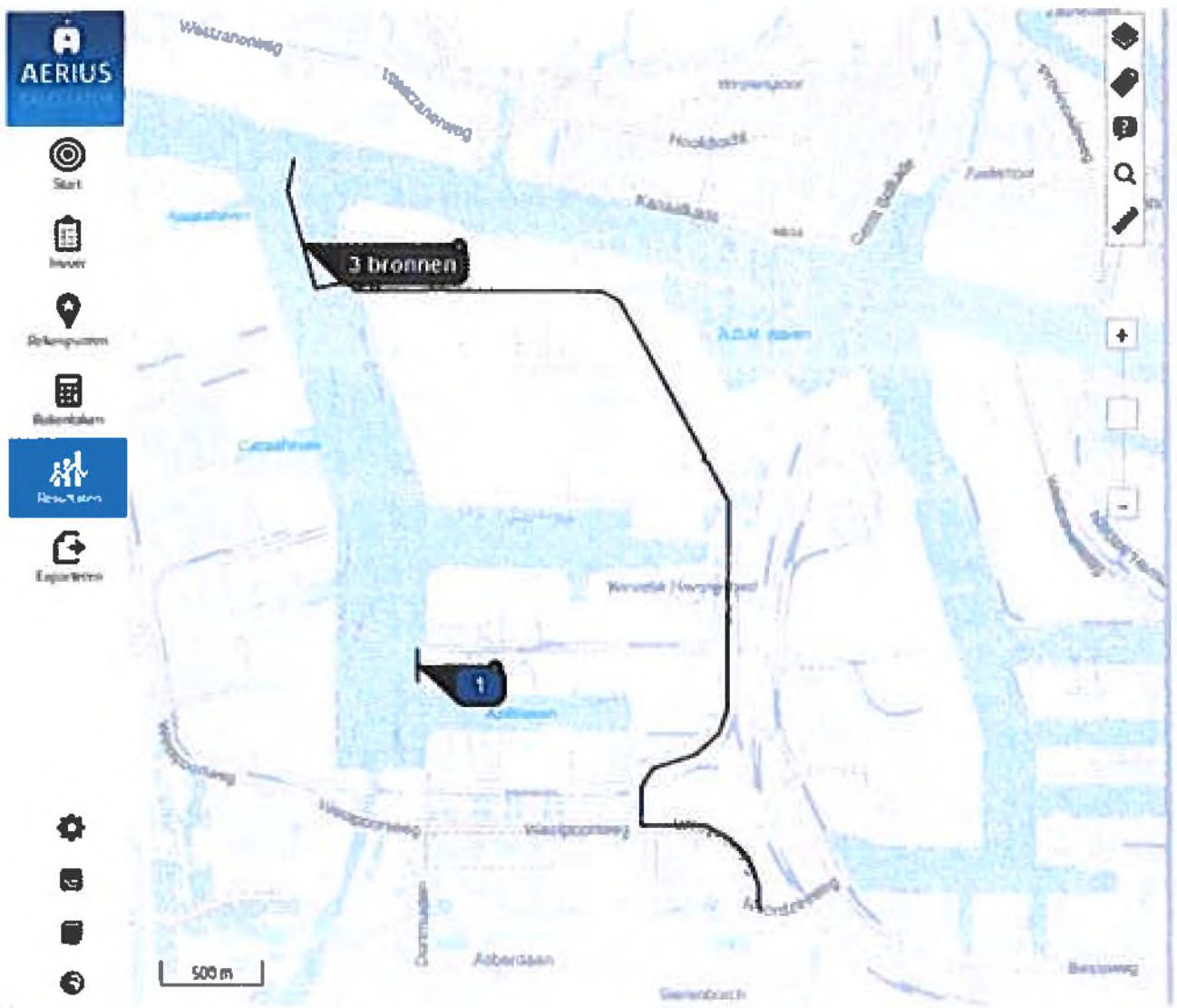

Rekentaak 1 - AERIUS_projectberekening_aanlegfase_20231006_TitanS1_aN1tBCdDQm (1).pdf

Per situatie

Situatie	Resultaat	Stof	Weergave
Titan - Beoogd	Projectberekening	$NO_x + NH_3$	Wnb registratieset

Berekend (ha gekarteerd)	Hoogste totale depositie (mol N/ha/jr)	Met toename (ha gekarteerd)
4.968,48	4.271,55	0,00

Grootste toename (mol N/ha/jr)	Met afname (ha gekarteerd)	Grootste afname (mol N/ha/jr)
0,00	4.968,48	1,12

Depositieverdeling Markers Habitattypen

Habitattypen en maximale belasting		Berekend (ha gekarteerd)	KDW (mol N/ha/jr)	Grootste toename (mol N/ha/jr)
Kennemerland-Zuid				
Noordhollands Duinreservaat				
Ilperveld, Varkensland, Oostzanerveld & Twiske				
Botshol				
Naardermeer				
Oostelijke Vechtplassen				
Wormer- en Jisperveld & Kalverpolder				
H7140B	Overgangs- en trilvenen (veenmosrietlanden)	14,32	500,00	0,00
H4010B	Vochtige heiden (laagveengebied)	1,07	500,00	0,00
H91D0	Hoogveenbossen	0,40	1.786,00	0,00
Polder Westzaan				
Eilandspolder				

Situatie	Resultaat	Stof	Weergave
Titan - Beoogd	Projectberekening	$NO_x + NH_3$	Wnb registratieset

Berekend (ha gekarteerd)	Hoogste totale depositie (mol N/ha/jr)	Met toename (ha gekarteerd)
4.968,48	4.271,55	0,00

Grootste toename (mol N/ha/jr)	Met afname (ha gekarteerd)	Grootste afname (mol N/ha/jr)
0,00	4.968,48	1,12

Depositieverdeling Markers Habitattypen

Habitattypen en maximale belasting		Berekend (ha gekarteerd)	KDW (mol N/ha/jr)	Grootste toename (mol N/ha/jr)
Kennemerland-Zuid				
Noordhollands Duinreservaat				
Ilperveld, Varkensland, Oostzanerveld & Twiske				
Botshol				
Naardermeer				
Oostelijke Vechtplassen				
Wormer- en Jisperveld & Kalverpolder				
Polder Westzaan				
H7140B	Overgangs- en trilvenen (veenmosrietlanden)	14,70	500,00	0,00
H91D0	Hoogveenbossen	0,66	1.786,00	0,00
ZGH7140B	Overgangs- en trilvenen (veenmosrietlanden)	0,09	500,00	0,00
H4010B	Vochtige heiden (laagveengebied)	0,09	500,00	0,00
Eilandspolder				

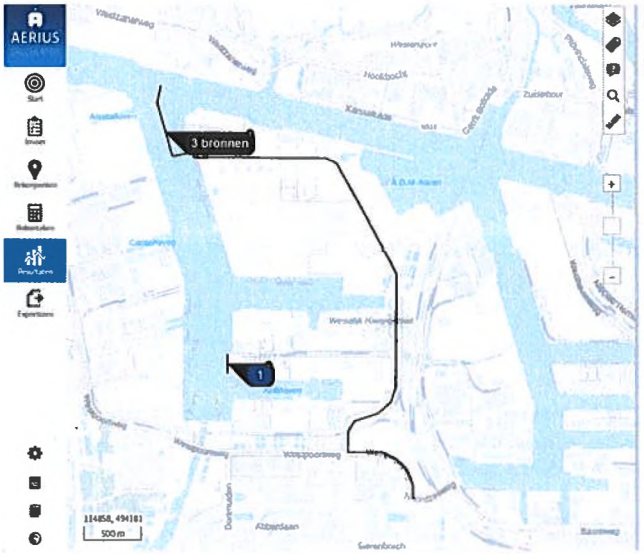

Rekenjaar 1 - AERIUS_projectberekening_aanleglase_20231006_TitanS1_aMIUBCd0Qm (1).pdf

Per situatie

Situatie	Resultaat	Stof	Weergave
Titan - Beoogd	Projectberekening	$NO_x + NH_3$	Wnb registratieset

Berekend (ha gekarteerd)	Hoogste totale depositie (mol N/ha/jr)	Met toename (ha gekarteerd)
4.968,48	4.271,55	0,00

Grootste toename (mol N/ha/jr)	Met afname (ha gekarteerd)	Grootste afname (mol N/ha/jr)
0,00	4.968,48	1,12

Depositieverdeling Markers Habitattypen

Habitattypen en maximale belasting		Berekend (ha gekarteerd)	KDW (mol N/ha/jr)	Grootste toename (mol N/ha/jr)
Kennemerland-Zuid				
Noordhollands Duinreservaat				
Ilperveld, Varkensland, Oostzanerveld & Twiske				
Botshol				
Naardermeer				
Oostelijke Vechtplassen				
Wormer- en Jisperveld & Kalverpolder				
Polder Westzaan				
IJlandspolder				
H7140B	Overgangs- en trilvenen (veenmosrietlanden)	0,21	500,00	0,00