

BIJLAGE 1 BEHOREND BIJ WEGENVERKEERSVERORDENING BONAIRE.

VERKEERSBORDEN

Ingeval de in deze bijlage opgenomen borden op een elektronisch signaleringsbord worden weergegeven kan het zwarte symbool in wit worden uitgevoerd en het witte veld in zwart.

BIJLAGE 1 BEHOREND BIJ WEGENVERKEERSVERORDENING BONAIRE.

HOOFDSTUK: A Snelheid.



Omschrijving
Maximumsnelheid; De aangegeven maximumsnelheid kan variëren

A 1



Omschrijving
Einde maximumsnelheid

A 2



Omschrijving
Zonebord maximumsnelheid; De aangegeven maximumsnelheid kan variëren

A 3



Omschrijving
Zonebord einde maximumsnelheid; De aangegeven maximumsnelheid kan variëren

A 4

BIJLAGE 1 BEHOOREND BIJ WEGENVERKEERSVERORDENING BONAIRE.

HOOFDSTUK: B Voorrang.



Omschrijving
Voorrangsweg

B 1



Omschrijving
Einde voorrangsweg

B 2



Omschrijving
Voorrangskruispunt;

B 3



Omschrijving
Verleen voorrang aan bestuurders op de kruisende weg

B 4



Omschrijving
Stop; Verleen voorrang aan bestuurders op de kruisende weg

B 5



Omschrijving
Afbuigende voorrangsweg naar links

B 6



Omschrijving
Afbuigende voorrangsweg naar rechts

B 7

BIJLAGE 1 BEHOREND BIJ WEGENVERKEERSVERORDENING BONAIRE.

HOOFDSTUK:C Geslotenverklaring.

| | | |
|---|---|-----|
|  | Omschrijving Gesloten in beide richtingen voor bestuurders | C 1 |
|  | Omschrijving Eenrichtingsweg, in deze richting gesloten voor bestuurders | C 2 |
|  | Omschrijving Eenrichtingsweg | C 3 |
|  | Omschrijving Eenrichtingsweg | C 4 |
|  | Omschrijving Gesloten voor motorvoertuigen op meer dan twee wielen | C 5 |
|  | Omschrijving Gesloten voor vrachtauto's | C 6 |
|  | Omschrijving Gesloten voor motorvoertuigen met aanhangwagen | C 7 |
|  | Omschrijving Gesloten voor motorvoertuigen op twee of drie wielen | C 8 |

BIJLAGE 1 BEHOREND BIJ WEGENVERKEERSVERORDENING BONAIRE.

HOOFDSTUK: C Geslotenverklaring.



Omschrijving
Gesloten voor alle motorvoertuigen

C 9



Omschrijving
Gesloten voor fietsen en invalidervoertuigen zonder motor

C 10



Omschrijving
Gesloten voor voetgangers

C 11



Omschrijving
Gesloten voor voertuigen en samenstellen van voertuigen die, met inbegrip van de lading, langer zijn dan op het bord is aangegeven

C 12



Omschrijving
Gesloten voor voertuigen die, met inbegrip van de lading, breder zijn dan op het bord is aangegeven

C 13



Omschrijving
Gesloten voor voertuigen die, met inbegrip van de lading, hoger zijn dan op het bord is aangegeven

C 14



Omschrijving
Gesloten voor voertuigen waarvan de aslast hoger is dan op het bord is aangegeven

C 15



Omschrijving
Gesloten voor voertuigen en samenstellen van voertuigen waarvan de totaal massa hoger is dan op het bord is aangegeven

C 16

BIJLAGE 1 BEHOREND BIJ WEGENVERKEERSVERORDENING BONAIRE.

HOOFDSTUK: D Rijrichtingen.



Omschrijving
Rotondes; verplichte rijrichting

D 1



Omschrijving
Gebod voor alle bestuurders het bord voorbij te gaan aan de zijde die de pijl aangeeft

D 2



Omschrijving
Bord mag aan beide zijden worden voorbijgegaan

D 3



Omschrijving
Gebod tot het volgen van de rijrichting die het bord is aangegeven

D 4



Omschrijving
Gebod tot het volgen van de rijrichting die op het bord is aangegeven; rechts

D 5



Omschrijving
Gebod tot het volgen van de rijrichting die op het bord is aangegeven; links

D 6



Omschrijving
Gebod tot het volgen van één van de rijrichtingen die op het bord zijn aangegeven

D 7



Omschrijving
Gebod tot het volgen van één van de rijrichtingen die op het bord zijn aangegeven

D 8

BIJLAGE 1 BEHOREND BIJ WEGENVERKEERSVERORDENING BONAIRE.

HOOFDSTUK: E Parkeren en stoppen



Omschrijving
Parkeerverbod voor de zijde van de weg waar het bord is geplaatst

E 1



Omschrijving
Verbod stil te staan voor de zijde van de weg waar het bord is geplaatst

E 2



Omschrijving
Verbod fietsen en bromfietsen te plaatsen voor de zijde van weg waar het bord is geplaatst

E 3



Omschrijving
Parkeergelegenheid

E 4



Omschrijving
Invalide parkeerplaats

E 5



Omschrijving
Taxi parkeerplaats

E 6



Omschrijving
Blauwe zone; Parkeerschijfzone

E 7



Omschrijving
Einde blauwe zone; Parkeerschijfzone

E 8

BIJLAGE 1 BEHOREND BIJ WEGENVERKEERSVERORDENING BONAIRE.

HOOFDSTUK: F Overige geboden.



Omschrijving
Verbod voor motorvoertuigen om elkaar in te halen

F 1



Omschrijving
Einde verbod voor motorvoertuigen om elkaar in te halen

F 2



Omschrijving
Verbod voor vrachtauto's om motorvoertuigen in te halen

F 3



Omschrijving
Einde verbod voor vrachtauto's om motorvoertuigen in te halen

F 4



Omschrijving
Verbod voor bestuurders door te gaan bij nadering van verkeer uit tegengestelde richting

F 5



Omschrijving
Bestuurders uit tegengestelde richting moeten het verkeer dat van deze richting nadert voor laten gaan

F 6



Omschrijving
Keerverbod

F 7



Omschrijving
Einde van alle door verkeersborden aangegeven verboden

F 8

BIJLAGE 1 BEHOREND BIJ WEGENVERKEERSVERORDENING BONAIRE.

HOOFDSTUK: F Overige geboden.



Omschrijving

Stop; In het bord kan worden aangegeven door wie of waarom het bord wordt toegepast.

F 9

BIJLAGE 1 BEHOREND BIJ WEGENVERKEERSVERORDENING BONAIRE.

HOOFDSTUK: G Gedragsborden.



Omschrijving
Voetpad

G 1



Omschrijving
Einde voetpad

G 2



Omschrijving
Verplicht fietspad

G 3



Omschrijving
Einde verplicht fietspad

G 4


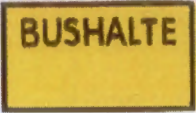


BIJLAGE 1 BEHOREND BIJ WEGENVERKEERSVERORDENING BONAIRE.

HOOFDSTUK: H Bebouwde kom.

| | | |
|-------------------|------------------------------------|-----|
| Rincon | Omschrijving Bebouwde kom | H 1 |
| Rincon | Omschrijving Einde bebouwde kom | H 2 |

BIJLAGE 1 BEHOREND BIJ WEGENVERKEERSVERORDENING BONAIRE.

HOOFDSTUK: I Informatieborden.

| | | |
|--|---|----|
|  | Omschrijving Hospitaal | 11 |
|  | Omschrijving Bushalte | 12 |
|  | Omschrijving Doorgaand rijverkeer gestremd | 13 |
|  | Omschrijving Hulppost of meldpost | 14 |

BIJLAGE 1 BEHOREND BIJ WEGENVERKEERSVERORDENING BONAIRE.

HOOFDSTUK: J Waarschuwingsborden.

| | | |
|---|--|-----|
|  | Omschrijving Slecht wegdek | J 1 |
|  | Omschrijving Bocht naar rechts | J 2 |
|  | Omschrijving Bocht naar links | J 3 |
|  | Omschrijving S-bocht(en), eerst naar rechts | J 4 |
|  | Omschrijving S-bocht(en), eerst naar links | J 5 |
|  | Omschrijving Steile helling | J 6 |
|  | Omschrijving Gevaarlijke daling | J 7 |
|  | Omschrijving Gevaarlijk kruispunt | J 8 |

BIJLAGE 1 BEHOOREND BIJ WEGENVERKEERSVERORDENING BONAIRE.

HOOFDSTUK: J Waarschuwingsborden.



Omschrijving J 9
Rotondes; Uitsluitend gebruikt als vooraanduiding op een afstand van een rotonde



Omschrijving J 10
Werk in uitvoering



Omschrijving J 11
Rijbaanversmalling



Omschrijving J 12
Rijbaanversmalling rechts



Omschrijving J 13
Rijbaanversmalling links



Omschrijving J 14
Slipgevaar



Omschrijving J 15
Kinderen



Omschrijving J 16
Voetgangersoversteekplaats

BIJLAGE 1 BEHOREND BIJ WEGENVERKEERSVERORDENING BONAIRE.

HOOFDSTUK: J Waarschuwingsborden



Omschrijving
Voetgangers

J 17



Omschrijving
Fietzers

J 18



Omschrijving
Losliggende stenen

J 19



Omschrijving
Kade

J 20



Omschrijving
Vee/ Ezels

J 21



Omschrijving
Tegenliggers

J 22



Omschrijving
Gevaar (de aard van het gevaar is aangegeven op het onderbord)

J 23



Omschrijving
Laagvliegende vliegtuigen

J 24



Omschrijving
Verkeersdrempel

J 25

BIJLAGE 1 BEHOREND BIJ WEGENVERKEERSVERORDENING BONAIRE.

HOOFDSTUK: K Overige borden.



Omschrijving
Hoogte onderdoorgang

K1



Omschrijving
Voetgangersoversteekplaats

K2



Omschrijving
Doodlopende weg

K3



Omschrijving
Vooraanduiding doodlopende weg

K4



Omschrijving
Waterwinplaats: bord ter aanduiding van de aanwezigheid ter plaatse van een waterwinplaats voor de brandweer

K5



Omschrijving
Let op drempels

K6



Omschrijving
Spelende kinderen


K7



Omschrijving
Denk aan onze kinderen

K8

BIJLAGE 1 BEHOREND BIJ WEGENVERKEERSVERORDENING BONAIRE.



Omschrijving
Fietzers naar de rijbaan

K9



Omschrijving
Fietzers naar fietspad/ fietsstrook

K10