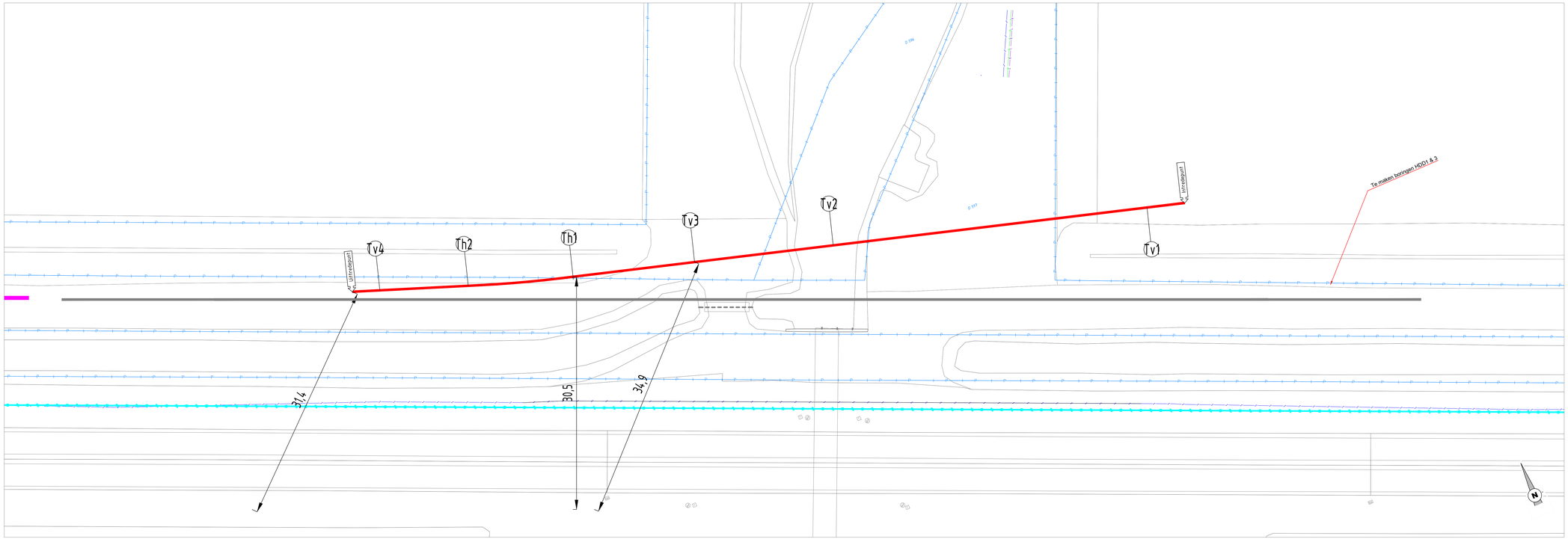

Bovenaanzicht
Schaal: 1:200

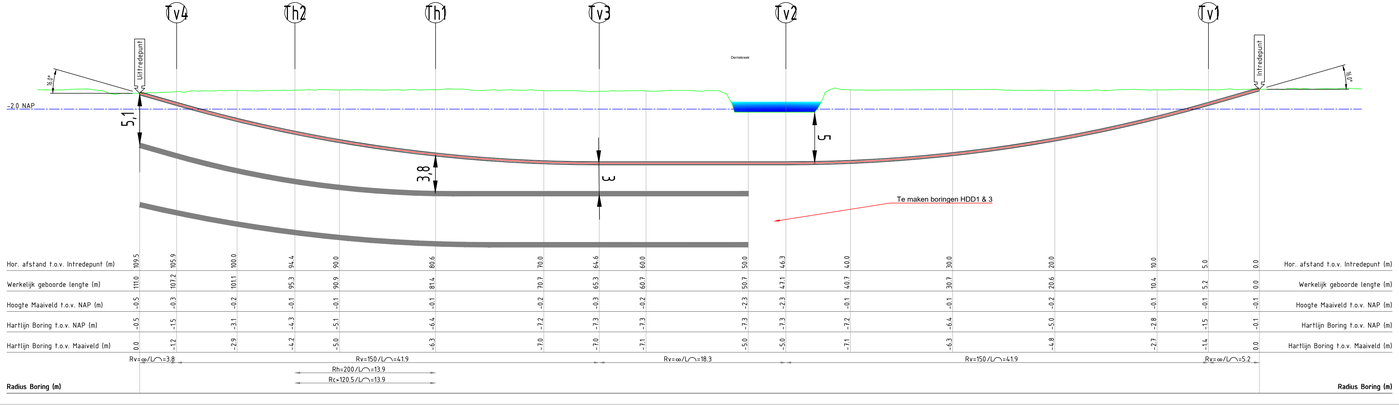

Langsdoorsnede
Schaal: 1:200

Situatie
Schaal: 1:2000

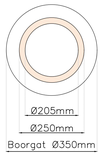

Buis doorsnede

Tabel Tangentpunten Boring HDD2

	X	Y	Z (NAP)
Intrede	86911.26	403724.72	-0.07
Tv1	86906.49	403726.14	-1.49
Tv2	86866.85	403737.87	-7.30
Tv3	86849.34	403743.05	-7.30
Th1	86833.98	403747.59	-6.45
Th2	86820.93	403751.95	-4.32
Tv4	86810.09	403755.99	-1.49
Uittrede	86806.70	403757.25	-0.46

Coördinaten

LEGENDA

- GAS — GASLEIDING GASUNIE
- GASLEIDING HD
- GASLEIDING LD
- WATERLEIDING
- WARMTENET
- RIOLERING VRIJVERVAL
- PERSLEIDING
- DUIKER
- DATA
- LAAGSPANNING
- HOOGSPANNING
- MIDDENSPANNING
- MANTELBUIS
- GESTUURDE BORING DERDEN
- SONDERING
- BORING
- KERNZONE (WATERKERING)
- BESCHERMINGSZONE (WATERKERING)
- BUITENBESCHERMINGSZONE (WATERKERING)

Uitgangspunten:

- De geprojecteerde kabels en leidingen zijn gebaseerd op KLIC-melding 23O0106208.
- De BGT en kadastrale gegevens zijn verkregen uit INFRACADMAP
- DTE verleent geen rechten voor aanpassingen door derden.

Versie	Status	Datum	Opsteller	Verificatie
5				
4				
3				
2				
1	Concept	21-08-2023	Q.R.	-
0	Interne controle	16-08-2023	M.J.v.L	-

Project: Nieuw te leggen tracé te Dinteloord
B.16097-HDD2

Project - Uitvoeringsnummer: B.16097-HDD2

Omschrijving: Horizontaal Gestuurde Boring
6x Ø250 mm PE100 SDR11
Kruising Derriekreek parallel aan de Noordlangeweg (N268)

Opdrachtgever: HDB BV

Aanlegaanvrager: Enexis

Schaal: Divers | Formaat: A1.6 | Fase: CONCEPT